



Version web

Ville de Chiry-Ourscamp

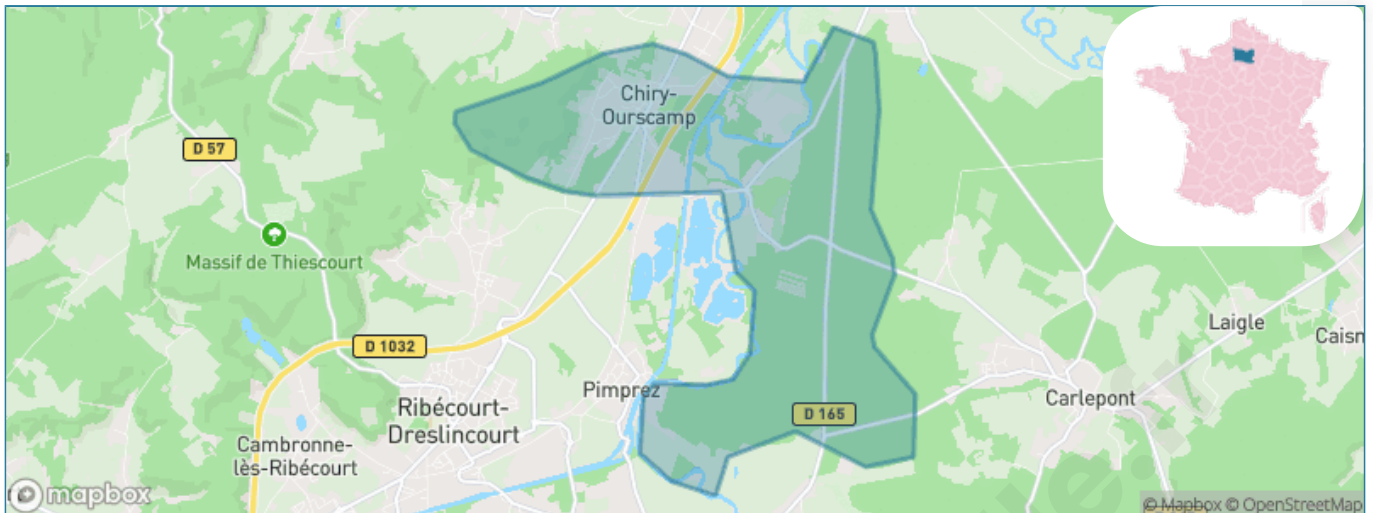
Présenté par

BIEN dans
ma **VILLE** 

Sommaire

Situation géographique	3
Statistiques sur la population	4
Evolution du nombre d'habitants	4
Tranche d'âge	5
0-14 ans	5
15-29 ans	5
30-44 ans	5
45-59 ans	5
60-74 ans	5
75-89 ans	5
90 ans et +	5
Activité professionnelle	5
Agriculteurs	5
Artisans, Commerçants	5
Cadres et sup.	5
Professions intermédiaires	5
Employé	5
Ouvrier	5
Retraité	5
Autres	5
Niveau de diplôme	6
Sans diplôme ou CEP	6
Brevet, BEPC, DNB	6
CAP-BEP ou équivalent	6
BAC ou équivalent	6
BAC+2	6
BAC+3 ou +4	6
BAC+5 ou plus	6
Composition des ménages	6
Couple sans enfant	6
Couple avec enfant(s)	6
Famille monoparentale	6
Colocation / Autre	6
Personnes seules	6
Profil électoraux	7
Premier tour	7
Sécurité	8
Evolution du nombre d'infractions	8
Pour comparer	9
Services à la population	10
Commerce	10
Éducation	10
Villes autour de Chiry-Ourscamp	12
Avis sur la ville de Chiry-Ourscamp	13
Moyenne par critère	13
Villes autour de Chiry-Ourscamp	13
Répartition des avis par note	13
Répartition des avis par note	13

Situation géographique



i Informations clés

- **Région** : Hauts-de-France
- **Département** : Oise
- **Code postal** : 60138
- **Superficie** : 13 km²



Statistiques sur la population



Nombre d'habitants

1 093



Age moyen

40 ans



Pop active

51.9%



Taux chômage

10.6%



Pop densité

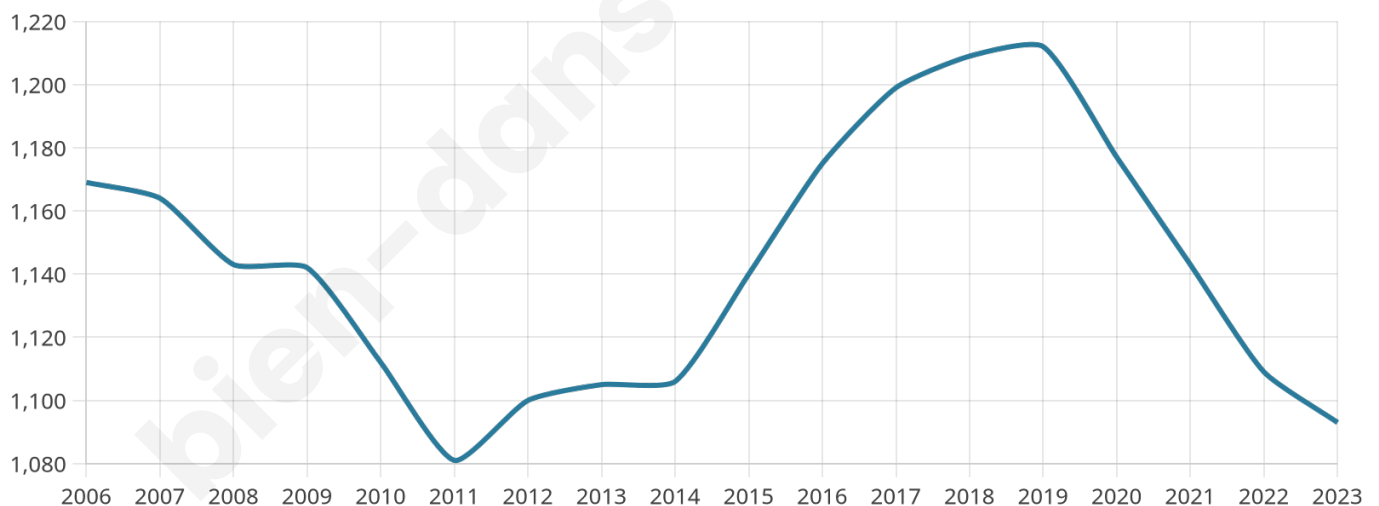
84 h/km²



Revenu moyen

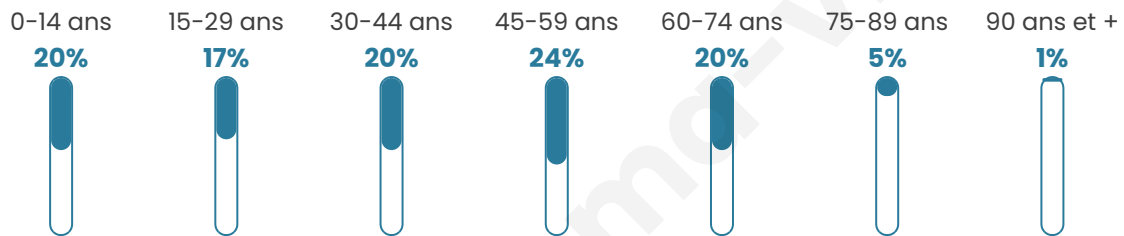
22 770 €/an

Evolution du nombre d'habitants

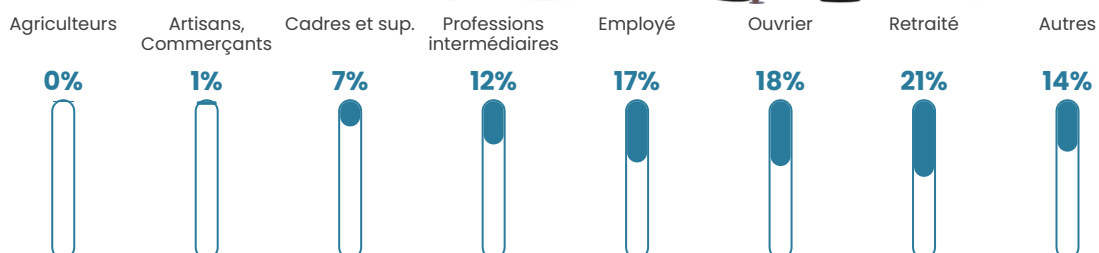


Sources : Institut national de la statistique et des études économiques (insee) selon Les dernières parutions officielles de 2024 portant sur les années 2020, 2021 et 2022.


Tranche d'âge




Activité professionnelle



Niveau de diplôme




Composition des ménages



Profils électoraux

Premier tour

	Marine LE PEN	41.59 %
	Emmanuel MACRON	18.69 %
	Jean-Luc MÉLENCHON	15.58 %
	Éric ZEMMOUR	6.85 %
	Valérie PÉCRESSÉ	3.74 %
	Yannick JADOT	3.43 %
	Nicolas DUPONT-AIGNAN	3.27 %
	Fabien ROUSSEL	2.65 %
	Jean LASSALLE	2.02 %
	Nathalie ARTHAUD	1.09 %
	Anne HIDALGO	0.62 %
	Philippe POUTOU	0.47 %



868 inscrits

Participation : 74.88%

Votes blancs : 0.15%

Votes nuls : 1.08%

Second tour

	Emmanuel MACRON	33,33 %
	Marine LE PEN	66,67 %

867 inscrits

Participation : 74.97%

Votes blancs : 5.54%

Votes nuls : 1.23%

Sécurité



Agressions physiques / sexuelles

0



Cambriolages

0



Vols / dégradations

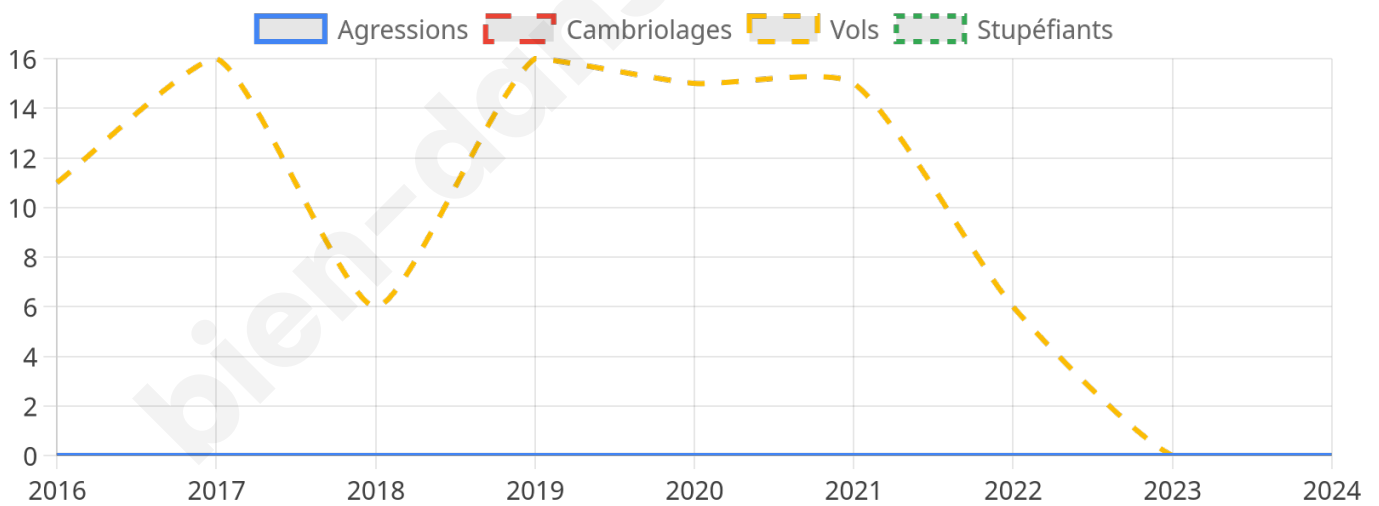
0



Stupéfiants

0

Evolution du nombre d'infractions



Pour comparer

(en proportion du nombre d'habitants)



Sources : Bases statistiques communale, départementale et régionale de la délinquance enregistrée par la police et la gendarmerie nationales selon les dernières parutions officielles de 2025 portant sur l'année 2024 ([data.gouv](https://data.gouv.fr)).

Agressions physiques / sexuelles : Violences sexuelles, coups et blessures volontaires intrafamiliaux, coups et blessures volontaires, autres coups, blessures volontaires et vols violents sans arme.

Cambriolages : Cambriolages de logements.

Vols : Vols avec armes, vols d'accessoires sur véhicules, vols dans les véhicules, vols de véhicules, vols sans violence contre des personnes, destructions, dégradations volontaires et escroqueries.

Stupéfiants : Trafic de stupéfiants dont (AFD) et usage de stupéfiants.

Services à la population



Commerce

Hypermarché	X <u>Ribécourt-Dreslincourt</u> 4km
Supermarché	X <u>Noyon</u> 4km
Superette	X <u>Noyon</u> 5km
Boulangerie	X <u>Pont-l'Évêque</u> 4km
Boucherie	X <u>Ribécourt-Dreslincourt</u> 4km
Restaurant	X <u>Pont-l'Évêque</u> 3km
Garage	2
Station-service	X <u>Ribécourt-Dreslincourt</u> 4km
Banque	X <u>Ribécourt-Dreslincourt</u> 4km
La poste	X <u>Ville</u> 2km
Coiffeur	1
Tabac	X <u>Rethondes</u> 14km
Bars / discothèque	1
Bibliothèque	X <u>Thourotte</u> 8km
Cinéma	X <u>Noyon</u> 4km
Vétérinaire	X <u>Noyon</u> 5km



Santé

Pharmacie	1
Hôpital	X <u>Noyon</u> 6km
Laboratoire d'analyses médicales	X <u>Noyon</u> 5km
Etablissement pour handicapé	X <u>Ribécourt-Dreslincourt</u> 2km
EHPA	X <u>Noyon</u> 5km
Médecin	X <u>Ribécourt-Dreslincourt</u> 4km
Dentiste	X <u>Ribécourt-Dreslincourt</u> 4km
Chirurgien	X <u>Noyon</u> 6km
Dermatologue	X <u>Quierzy</u> 15km
Anesthésiste	X <u>Noyon</u> 6km
Gastro-entérologue	X <u>Compiègne</u> 19km
Gynécologue	X <u>Noyon</u> 6km
Cancérologue	X <u>Compiègne</u> 19km
Neurologue	X <u>Compiègne</u> 17km
Ophthalmologue	X <u>Noyon</u> 6km
ORL	X <u>Noyon</u> 6km
Cardiologue	X <u>Noyon</u> 6km
Pédiatre	X <u>Noyon</u> 5km
Pneumologue	X <u>Compiègne</u> 19km
Psychologue	X <u>Compiègne</u> 17km
Radiologue	X <u>Noyon</u> 6km
Rhumatologue	X <u>Cuise-la-Motte</u> 16km
Sage-femme	X <u>Ribécourt-Dreslincourt</u> 4km



Éducation

Crèche	X <u>Pimprez</u> 3km
Ecole maternelle Public	X <u>Ville</u> 1km
Ecole maternelle Privé	X <u>Soissons</u> 33km
Ecole primaire Public	1
Ecole primaire Privé	X <u>Noyon</u> 6km
Collège Public	X <u>Ribécourt-Dreslincourt</u> 4km
Collège Privé	X <u>Noyon</u> 6km
Lycée Public	X <u>Ribécourt-Dreslincourt</u> 4km
Lycée Privé	X <u>Compiègne</u> 17km

Sources : Base Sirene des entreprises et de leurs établissements selon les dernières parutions officielles de 2025 portant sur l'année 2024 ([data.gouv](https://data.gouv.fr)). Liste, localisation et tarifs des professionnels de santé selon les dernières parutions officielles de 2025 portant sur l'année 2024 ([opendatasoft](https://opendatasoft.com)) et FINISS Extraction du Fichier des établissements selon les dernières parutions officielles de 2025 portant sur

l'année 2024 ([data.gouv](https://data.gouv.fr)). Adresse et géolocalisation des établissements d'enseignement du premier et second degrés selon les dernières parutions officielles de 2025 portant sur l'année 2024 ([data.education.gouv](https://data.education.gouv.fr))

bien-dans-ma-ville.fr

Villes autour de Chiry-Ourscamp

Ville	Habitants	Superficie	Pop densité	Pop active	Taux chômage	Revenu moyen	Prix immobilier
Ville	741	6 km ²	124 h/km ²	49.4%	4.2%	24 190 €/an	1 006 €/m ²
Passel	271	3 km ²	90 h/km ²	41.7%	4.4%	23 220 €/an	1 768 €/m ²
Pimprez	848	9 km ²	94 h/km ²	51.8%	4.6%	24 030 €/an	1 378 €/m ²
Larbroye	505	2 km ²	253 h/km ²	47.1%	8.7%	21 920 €/an	791 €/m ²
Cannectancourt (2 avis)	515	7 km ²	74 h/km ²	46.6%	4.5%	23 610 €/an	1 459 €/m ²
Pont-l'Évêque (1 avis)	648	1 km ²	648 h/km ²	48.1%	9%	20 610 €/an	1 661 €/m ²
Sempigny (1 avis)	760	4 km ²	190 h/km ²	42.9%	7%	22 380 €/an	1 297 €/m ²
Évricourt	209	3 km ²	70 h/km ²	54.5%	8.1%	22 850 €/an	954 €/m ²
Ribécourt-Dreslincourt (2 avis)	3 871	13 km ²	298 h/km ²	44.8%	6.4%	21 860 €/an	1 773 €/m ²
Suzoy	518	5 km ²	104 h/km ²	52.1%	4.4%	24 130 €/an	1 365 €/m ²
Vauchelles	246	2 km ²	123 h/km ²	50.4%	4.9%	21 970 €/an	1 392 €/m ²
Porquéricourt	416	3 km ²	139 h/km ²	46.9%	6.7%	22 560 €/an	1 406 €/m ²
Thiescourt	750	13 km ²	58 h/km ²	51.5%	6.3%	23 960 €/an	1 395 €/m ²
Bailly (1 avis)	599	4 km ²	150 h/km ²	50.4%	4.2%	24 620 €/an	1 653 €/m ²
Cuy	215	4 km ²	54 h/km ²	47%	2.3%	21 990 €/an	1 395 €/m ²

Avis sur la ville de Chiry-Ourscamp



Moyenne par critère



Villes autour de Chiry-Ourscamp

Ville	Note globale	Sécurité	Éducation	Sport Loisir	Environnement	Vie pratique
Ville	-	-	-	-	-	-
Passel	-	-	-	-	-	-
Pimprez	-	-	-	-	-	-
Larbroye	-	-	-	-	-	-
Cannectancourt (2 avis)	3.1	4.0	3.5	2.5	4.0	1.5
Pont-l'Évêque (1 avis)	4.8	5.0	5.0	4.0	5.0	5.0
Sempigny (1 avis)	4.2	5.0	5.0	4.0	4.0	3.0
Évricourt	-	-	-	-	-	-
Ribécourt-Dreslincourt (2 avis)	3.0	3.0	3.0	3.0	3.0	3.0
Suzoy	-	-	-	-	-	-
Vauchelles	-	-	-	-	-	-
Porquéricourt	-	-	-	-	-	-
Thiescourt	-	-	-	-	-	-
Bailly (1 avis)	2.6	2.0	3.0	4.0	2.0	2.0
Cuy	-	-	-	-	-	-



Vous aimez votre ville ? Notez-la !

Et faites-nous part de vos remarques constructives



Avec

BIEN dans ma **VILLE** 