



Version web

Ville de Chiré-en- Montreuil

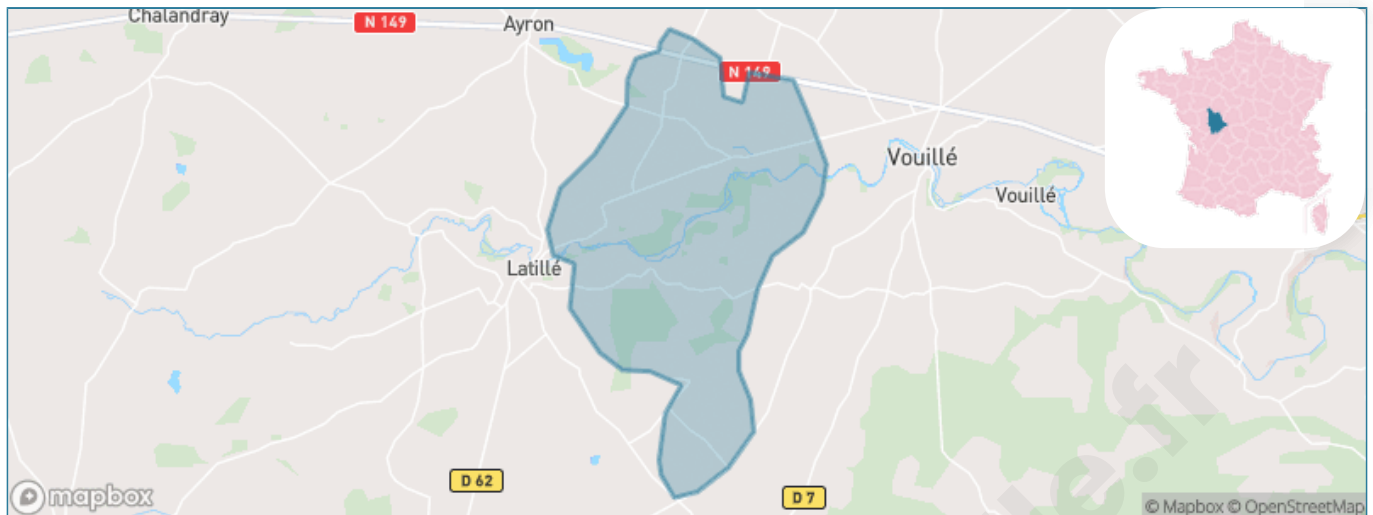
Présenté par

BIEN dans
ma **VILLE** 

Sommaire

| | |
|-----------------------------------------------|----|
| Situation géographique | 3 |
| Statistiques sur la population | 4 |
| Evolution du nombre d'habitants | 4 |
| Tranche d'âge | 5 |
| 0-14 ans | 5 |
| 15-29 ans | 5 |
| 30-44 ans | 5 |
| 45-59 ans | 5 |
| 60-74 ans | 5 |
| 75-89 ans | 5 |
| 90 ans et + | 5 |
| Activité professionnelle | 5 |
| Agriculteurs | 5 |
| Artisans, Commerçants | 5 |
| Cadres et sup. | 5 |
| Professions intermédiaires | 5 |
| Employé | 5 |
| Ouvrier | 5 |
| Retraité | 5 |
| Autres | 5 |
| Niveau de diplôme | 6 |
| Sans diplôme ou CEP | 6 |
| Brevet, BEPC, DNB | 6 |
| CAP-BEP ou équivalent | 6 |
| BAC ou équivalent | 6 |
| BAC+2 | 6 |
| BAC+3 ou +4 | 6 |
| BAC+5 ou plus | 6 |
| Composition des ménages | 6 |
| Couple sans enfant | 6 |
| Couple avec enfant(s) | 6 |
| Famille monoparentale | 6 |
| Colocation / Autre | 6 |
| Personnes seules | 6 |
| Profil électoraux | 7 |
| Premier tour | 7 |
| Sécurité | 8 |
| Evolution du nombre d'infractions | 8 |
| Pour comparer | 9 |
| Services à la population | 10 |
| Commerce | 10 |
| Éducation | 10 |
| Villes autour de Chiré-en-Montreuil | 11 |
| Avis sur la ville de Chiré-en-Montreuil | 12 |
| Moyenne par critère | 12 |
| Villes autour de Chiré-en-Montreuil | 12 |
| Répartition des avis par note | 12 |
| Répartition des avis par note | 12 |

Situation géographique



i Informations clés

- **Région** : Nouvelle-Aquitaine
- **Département** : Vienne
- **Code postal** : 86190
- **Superficie** : 21 km²



Statistiques sur la population



Nombre d'habitants

922



Age moyen

41 ans



Pop active

52%



Taux chômage

5.6%



Pop densité

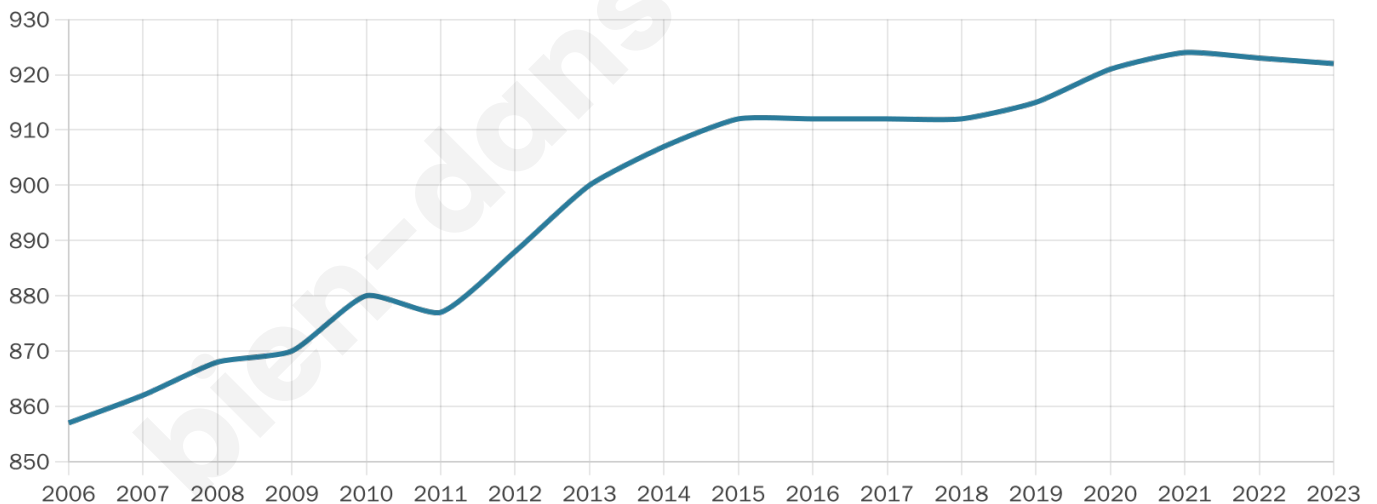
44 h/km²



Revenu moyen

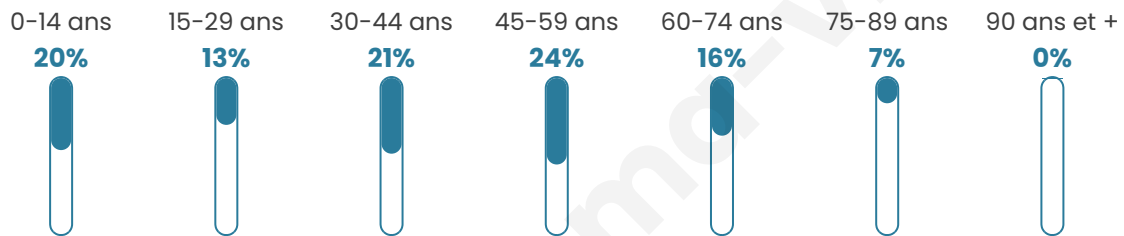
22 870 €/an

Evolution du nombre d'habitants

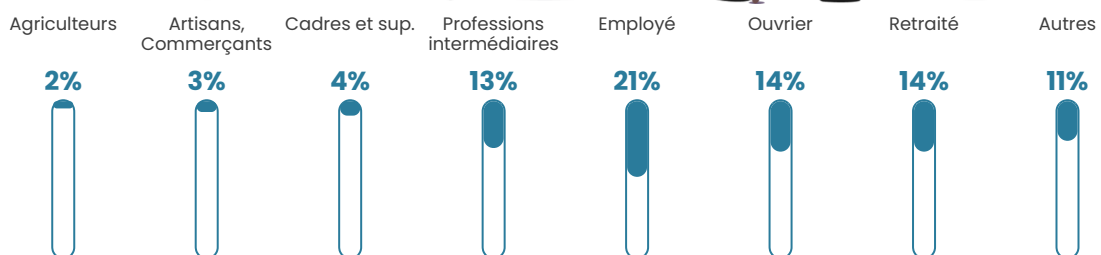


Sources : Institut national de la statistique et des études économiques (insee) selon Les dernières parutions officielles de 2024 portant sur les années 2020, 2021 et 2022.


Tranche d'âge




Activité professionnelle



Niveau de diplôme











Composition des ménages



Profils électoraux

Premier tour

| | | |
|-------------------------------------------------------------------------------------|-----------------------|---------|
|  | Marine LE PEN | 25.75 % |
|  | Jean-Luc MÉLENCHON | 24.81 % |
|  | Emmanuel MACRON | 21.83 % |
|  | Éric ZEMMOUR | 5.41 % |
|  | Nicolas DUPONT-AIGNAN | 4.66 % |
|  | Yannick JADOT | 4.48 % |
|  | Fabien ROUSSEL | 2.99 % |
|  | Jean LASSALLE | 2.99 % |
|  | Valérie PÉCRESSE | 2.24 % |
|  | Philippe POUTOU | 1.87 % |
|  | Nathalie ARTHAUD | 1.49 % |
|  | Anne HIDALGO | 1.49 % |



699 inscrits

Participation : 78.68%

Votes blancs : 2.00%

Votes nuls : 0.55%

Second tour

| | | |
|-----------------------------------------------------------------------------------|-----------------|---------|
|  | Emmanuel MACRON | 55,05 % |
|  | Marine LE PEN | 44,95 % |

699 inscrits

Participation : 76.97%

Votes blancs : 7.62%

Votes nuls : 2.23%

Sécurité



Agressions physiques / sexuelles

0



Cambriolages

0



Vols / dégradations

0



Stupéfiants

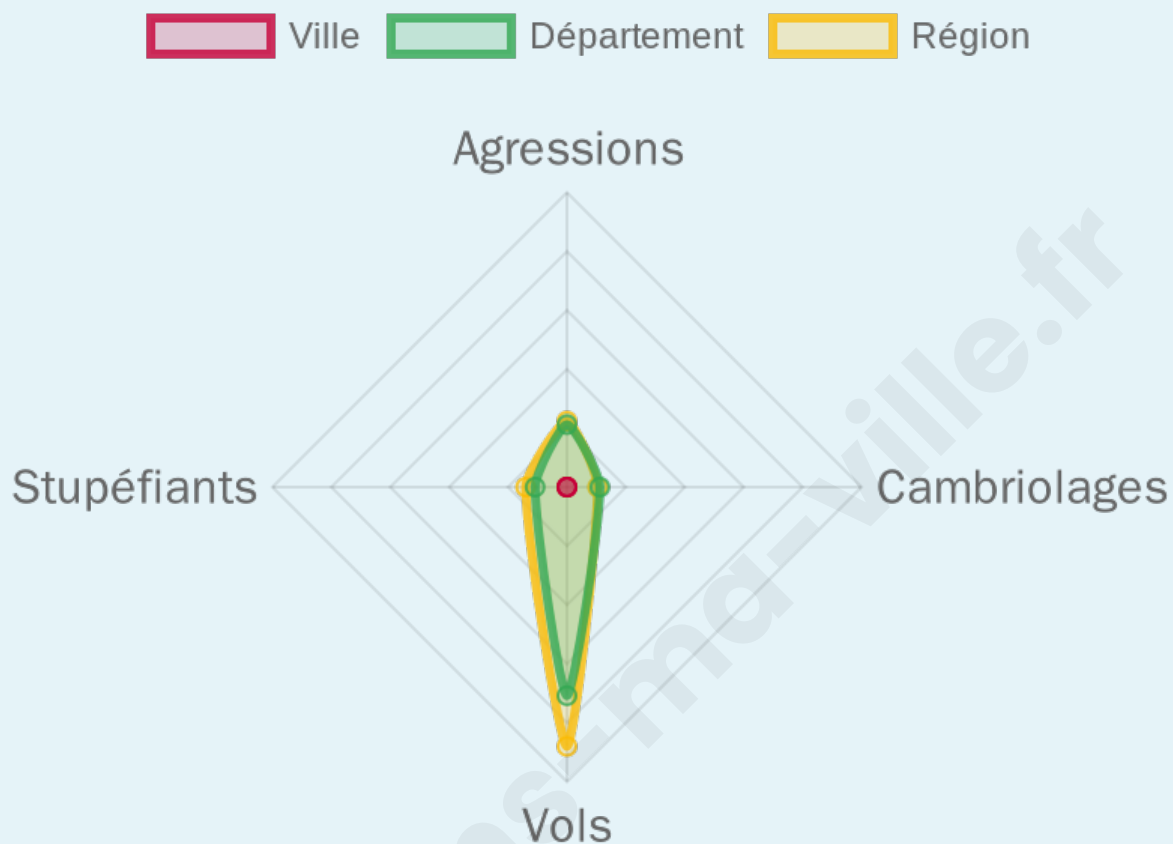
0

Evolution du nombre d'infractions



Pour comparer

(en proportion du nombre d'habitants)



Sources : Bases statistiques communale, départementale et régionale de la délinquance enregistrée par la police et la gendarmerie nationales selon les dernières parutions officielles de 2025 portant sur l'année 2024 ([data.gouv](https://data.gouv.fr)).

Agressions physiques / sexuelles : Violences sexuelles, coups et blessures volontaires intrafamiliaux, coups et blessures volontaires, autres coups, blessures volontaires et vols violents sans arme.

Cambriolages : Cambriolages de logements.

Vols : Vols avec armes, vols d'accessoires sur véhicules, vols dans les véhicules, vols de véhicules, vols sans violence contre des personnes, destructions, dégradations volontaires et escroqueries.

Stupéfiants : Trafic de stupéfiants dont (AFD) et usage de stupéfiants.

Services à la population



Commerce

| | |
|--------------------|------------------------------------------|
| Hypermarché | X Vouillé 3km |
| Supermarché | X Vouillé 3km |
| Superette | 1 |
| Boulangerie | X Vouillé 3km |
| Boucherie | X Vouillé 3km |
| Restaurant | 1 |
| Garage | 2 |
| Station-service | X Vouillé 3km |
| Banque | X Vouillé 3km |
| La poste | X Cissé 8km |
| Coiffeur | X Vouillé 3km |
| Tabac | X Vouillé 3km |
| Bars / discothèque | X Villiers 4km |
| Bibliothèque | X Neuville-de-Poitou 9km |
| Cinéma | X Poitiers 17km |
| Vétérinaire | X Vouillé 3km |



Santé

| | |
|----------------------------------|-------------------------------------------|
| Pharmacie | X Vouillé 4km |
| Hôpital | X Poitiers 21km |
| Laboratoire d'analyses médicales | X Poitiers 16km |
| Etablissement pour handicapé | X Vouillé 3km |
| EHPA | X Vouillé 3km |
| Médecin | X Vouillé 3km |
| Dentiste | X Neuville-de-Poitou 10km |
| Chirurgien | X Poitiers 17km |
| Dermatologue | X Poitiers 17km |
| Anesthésiste | X Poitiers 18km |
| Gastro-entérologue | X Poitiers 17km |
| Gynécologue | X Poitiers 15km |
| Cancérologue | X Poitiers 22km |
| Neurologue | X Poitiers 18km |
| Ophtalmologue | X Poitiers 18km |
| ORL | X Poitiers 20km |
| Cardiologue | X Poitiers 19km |
| Pédiatre | X Poitiers 16km |
| Pneumologue | X Poitiers 20km |
| Psychologue | X Poitiers 17km |
| Radiologue | X Poitiers 16km |
| Rhumatologue | X Poitiers 17km |
| Sage-femme | X Vouillé 3km |



Éducation

| | |
|-------------------------|------------------------------------|
| Crèche | X Vouillé 3km |
| Ecole maternelle Public | X Vouillé 3km |
| Ecole maternelle Privé | X Sèvremoine 101km |
| Ecole primaire Public | 1 |
| Ecole primaire Privé | X Vouillé 3km |
| Collège Public | X Latillé 6km |
| Collège Privé | X Vouillé 3km |
| Lycée Public | X Poitiers 16km |
| Lycée Privé | X Poitiers 17km |

Sources : Base Sirene des entreprises et de leurs établissements selon les dernières parutions officielles de 2025 portant sur l'année 2024 ([data.gouv](#)). Liste, localisation et tarifs des professionnels de santé selon les dernières parutions officielles de 2025 portant sur l'année 2024 ([opendatasoft](#)) et FINISS Extraction du Fichier des établissements selon les dernières parutions officielles de 2025 portant sur l'année 2024 ([data.gouv](#)). Adresse et géolocalisation des établissements d'enseignement du premier et second degrés selon les dernières parutions officielles de 2025 portant sur l'année 2024 ([data.education.gouv](#))

Villes autour de Chiré-en-Montreuil

| Ville | Habitants | Superficie | Pop densité | Pop active | Taux chômage | Revenu moyen | Prix immobilier |
|---------------------------------|-----------|--------------------|-----------------------|------------|--------------|--------------|------------------------|
| Frozes | 621 | 8 km ² | 78 h/km ² | 54.8% | 3.1% | 24 900 €/an | 1 336 €/m ² |
| Vouillé (1 avis) | 3 697 | 34 km ² | 109 h/km ² | 44.6% | 3.2% | 23 240 €/an | 1 582 €/m ² |
| Villiers | 982 | 10 km ² | 98 h/km ² | 51.8% | 3% | 23 690 €/an | 1 481 €/m ² |
| Ayron (1 avis) | 1 085 | 28 km ² | 39 h/km ² | 47.5% | 5.2% | 21 760 €/an | 978 €/m ² |
| Brem-sur-Mer (1 avis) | 2 993 | 15 km ² | 200 h/km ² | 34.1% | 5.2% | 23 010 €/an | 2 353 €/m ² |
| Maillé | 637 | 12 km ² | 53 h/km ² | 52% | 5% | 20 910 €/an | 1 130 €/m ² |
| Latillé | 1 494 | 25 km ² | 60 h/km ² | 46.3% | 3.9% | 21 260 €/an | 849 €/m ² |
| Vouzailles | 566 | 15 km ² | 38 h/km ² | 50.2% | 3.5% | 22 570 €/an | 1 432 €/m ² |
| Champigny en Rochereau (3 avis) | 1 878 | 33 km ² | 57 h/km ² | 54.6% | 3.4% | 23 380 €/an | 1 290 €/m ² |
| Yversay (1 avis) | 611 | 6 km ² | 102 h/km ² | 54.3% | 4.6% | 25 300 €/an | 1 756 €/m ² |
| Cissé | 2 869 | 16 km ² | 179 h/km ² | 49.4% | 2.8% | 25 930 €/an | 1 577 €/m ² |
| Quinçay | 2 139 | 29 km ² | 74 h/km ² | 47.1% | 2.9% | 25 920 €/an | 1 536 €/m ² |
| Neuville-de-Poitou (4 avis) | 5 513 | 17 km ² | 324 h/km ² | 45.5% | 4.2% | 23 290 €/an | 1 673 €/m ² |
| Maisonneuve | 319 | 9 km ² | 35 h/km ² | 49.8% | 7.2% | 21 900 €/an | 1 014 €/m ² |
| Chalandray | 784 | 25 km ² | 31 h/km ² | 50% | 3.7% | 20 970 €/an | 937 €/m ² |

Avis sur la ville de Chiré-en-Montreuil



Moyenne par critère



Villes autour de Chiré-en-Montreuil

| Ville | Note globale | Sécurité | Éducation | Sport Loisir | Environnement | Vie pratique |
|---------------------------------|--------------|----------|-----------|--------------|---------------|--------------|
| Frozes | - | - | - | - | - | - |
| Vouillé (1 avis) | 3.8 | 4.0 | 4.0 | 4.0 | 4.0 | 3.0 |
| Villiers | - | - | - | - | - | - |
| Ayron (1 avis) | 3.6 | 3.0 | 4.0 | 3.0 | 4.0 | 4.0 |
| Brem-sur-Mer (1 avis) | 4.0 | 4.0 | 5.0 | 4.0 | 4.0 | 3.0 |
| Maillé | - | - | - | - | - | - |
| Latillé | - | - | - | - | - | - |
| Vouzailles | - | - | - | - | - | - |
| Champigny en Rochereau (3 avis) | 1.8 | 2.3 | 2.3 | 2.0 | 1.0 | 1.3 |
| Yversay (1 avis) | 3.6 | 4.0 | 3.0 | 4.0 | 3.0 | 4.0 |
| Cissé | - | - | - | - | - | - |
| Quinçay | - | - | - | - | - | - |
| Neuville-de-Poitou (4 avis) | 3.9 | 4.3 | 4.0 | 3.8 | 3.5 | 4.0 |
| Maisonneuve | - | - | - | - | - | - |
| Chalandray | - | - | - | - | - | - |



Vous aimez votre ville ? Notez-la !

Et faites-nous part de vos remarques constructives



Avec

BIEN dans ma **VILLE** 