



Version web

Ville de Chirat-l'Église

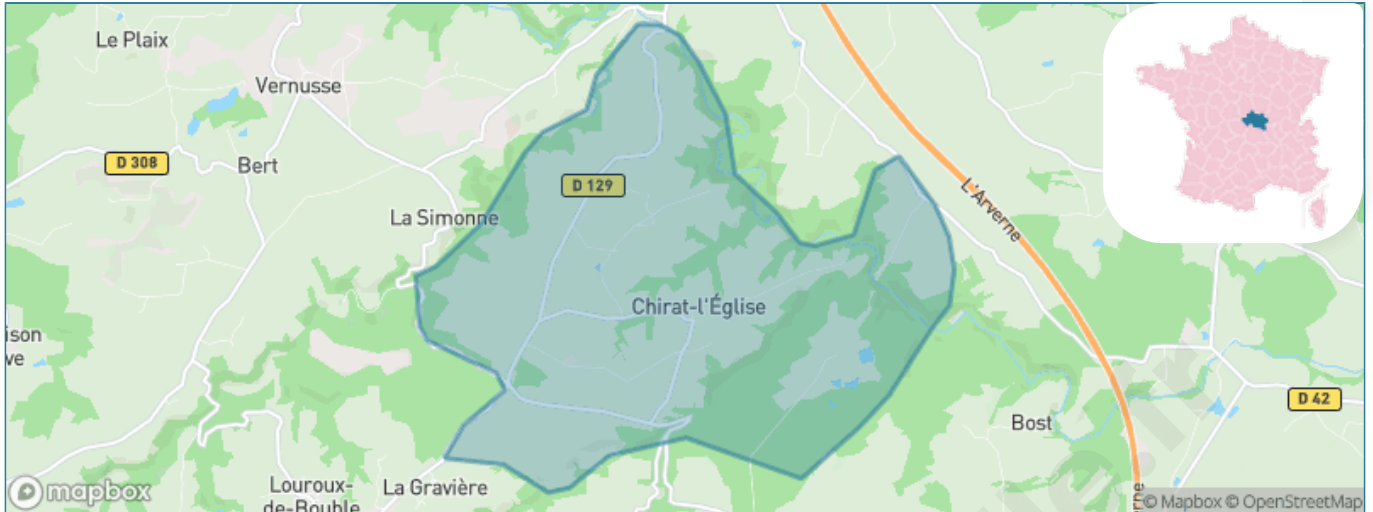
Présenté par

BIEN dans
ma **VILLE** 

Sommaire

| | |
|---|----|
| Situation géographique | 3 |
| Statistiques sur la population | 4 |
| Evolution du nombre d'habitants | 4 |
| Tranche d'âge | 5 |
| 0-14 ans | 5 |
| 15-29 ans | 5 |
| 30-44 ans | 5 |
| 45-59 ans | 5 |
| 60-74 ans | 5 |
| 75-89 ans | 5 |
| 90 ans et + | 5 |
| Activité professionnelle | 5 |
| Agriculteurs | 5 |
| Artisans, Commerçants | 5 |
| Cadres et sup. | 5 |
| Professions intermédiaires | 5 |
| Employé | 5 |
| Ouvrier | 5 |
| Retraité | 5 |
| Autres | 5 |
| Niveau de diplôme | 6 |
| Sans diplôme ou CEP | 6 |
| Brevet, BEPC, DNB | 6 |
| CAP-BEP ou équivalent | 6 |
| BAC ou équivalent | 6 |
| BAC+2 | 6 |
| BAC+3 ou +4 | 6 |
| BAC+5 ou plus | 6 |
| Composition des ménages | 6 |
| Couple sans enfant | 6 |
| Couple avec enfant(s) | 6 |
| Famille monoparentale | 6 |
| Colocation / Autre | 6 |
| Personnes seules | 6 |
| Profils électoraux | 7 |
| Premier tour | 7 |
| Sécurité | 8 |
| Evolution du nombre d'infractions | 8 |
| Pour comparer | 9 |
| Services à la population | 10 |
| Commerce | 10 |
| Éducation | 10 |
| Villes autour de Chirat-l'Église | 11 |

Situation géographique



i Informations clés

- **Région** : Auvergne-Rhône-Alpes
- **Département** : Allier
- **Code postal** : 03330
- **Superficie** : 18 km²



Statistiques sur la population



Nombre d'habitants

129



Age moyen

42 ans



Pop active

45.7%



Taux chômage

8%



Pop densité

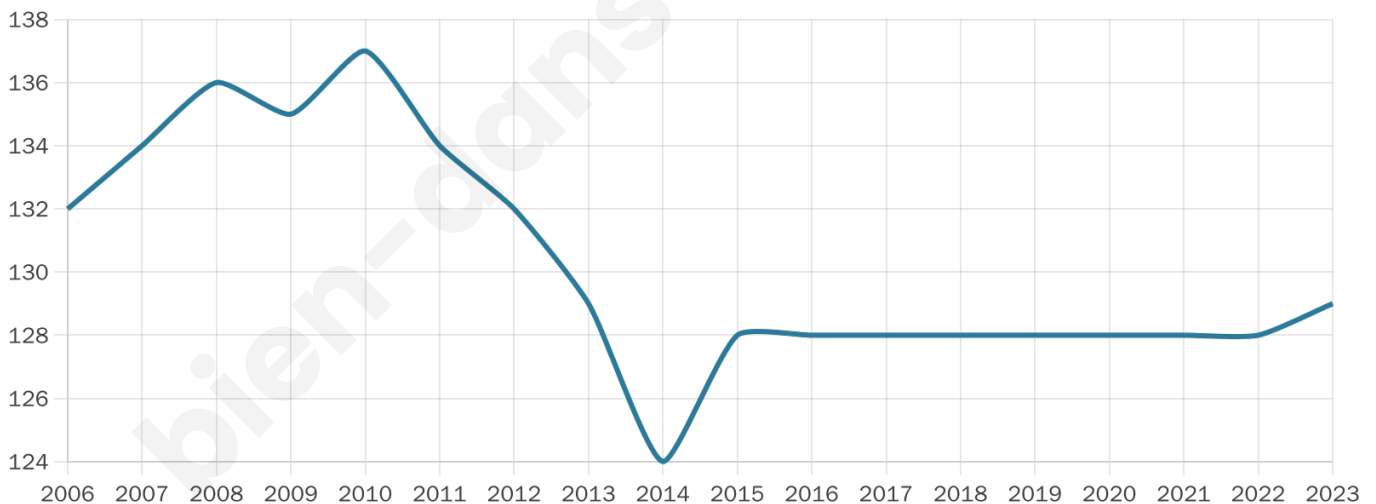
7 h/km²



Revenu moyen

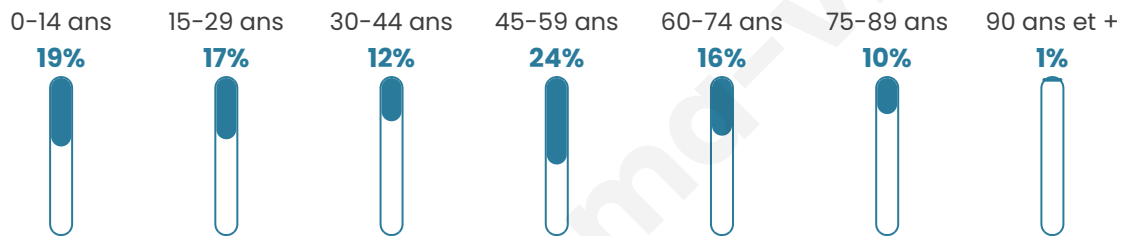
18 270 €/an

Evolution du nombre d'habitants

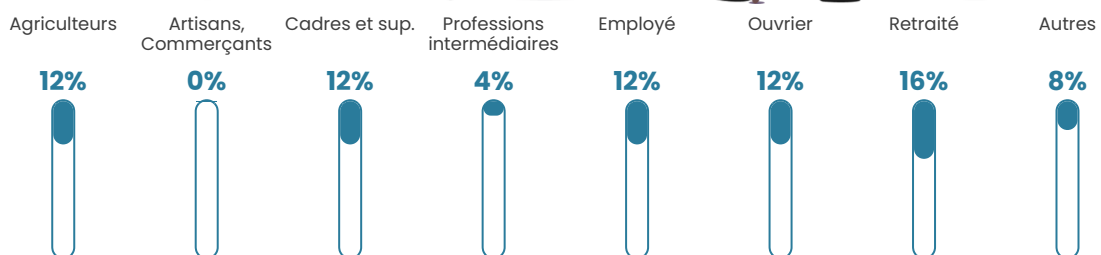


Sources : Institut national de la statistique et des études économiques (insee) selon Les dernières parutions officielles de 2024 portant sur les années 2020, 2021 et 2022.

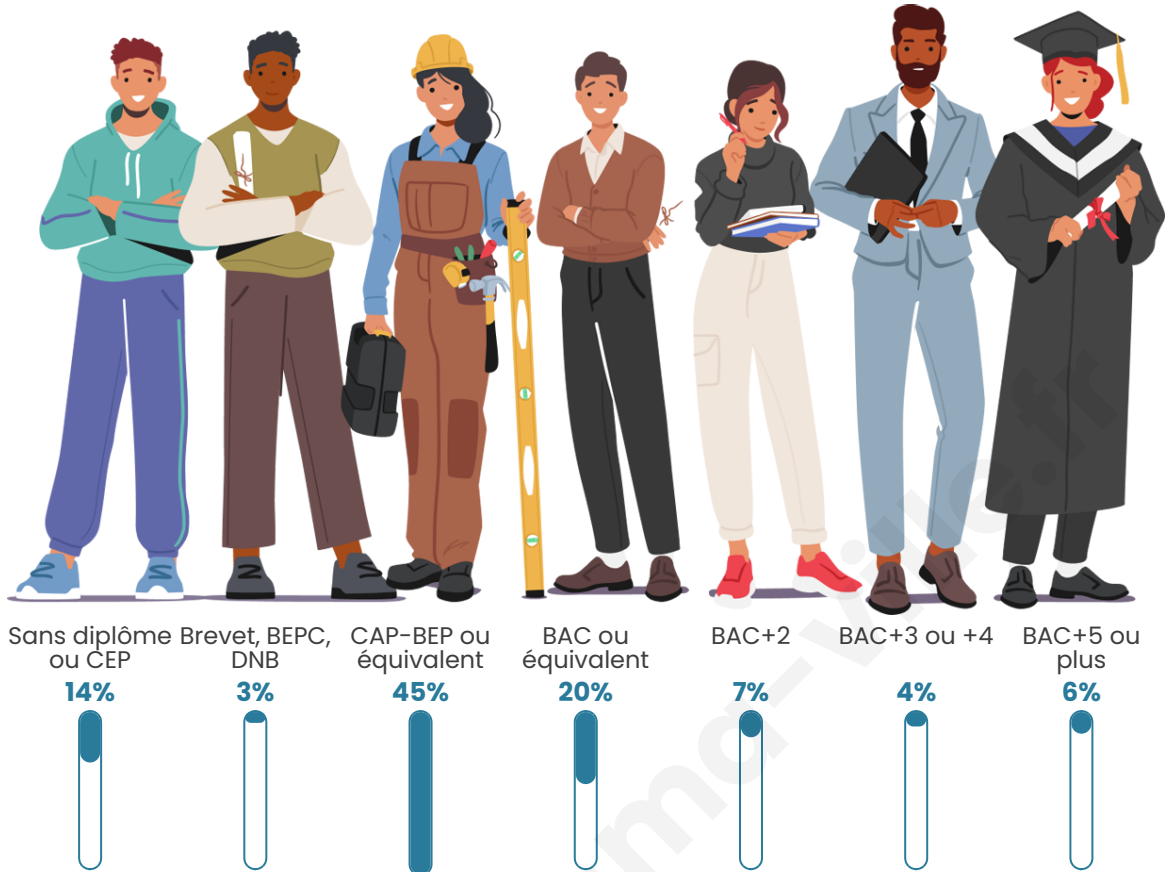
Tranche d'âge




Activité professionnelle



Niveau de diplôme














Composition des ménages



Profils électoraux



Premier tour

| | | |
|---|---------------------------|---------|
|  | Marine LE PEN | 31.58 % |
|  | Emmanuel MACRON | 27.63 % |
|  | Éric ZEMMOUR | 9.21 % |
|  | Valérie PÉCRESE | 9.21 % |
|  | Jean LASSALLE | 6.58 % |
|  | Anne HIDALGO | 5.26 % |
|  | Fabien ROUSSEL | 3.95 % |
|  | Jean-Luc MÉLENCHON | 3.95 % |
|  | Yannick JADOT | 2.63 % |
|  | Nathalie ARTHAUD | 0.00 % |
|  | Philippe POUTOU | 0.00 % |
|  | Nicolas DUPONT- AIGNAN | 0.00 % |

97 inscrits

Participation : 81.44%
Votes blancs : 3.80%
Votes nuls : 0.00%

Second tour

| | | |
|---|--------------------|---------|
|  | Emmanuel MACRON | 52,24 % |
|  | Marine LE PEN | 47,76 % |

97 inscrits

Participation : 78.35%
Votes blancs : 9.21%
Votes nuls : 2.63%

Sécurité



Agressions physiques / sexuelles

0



Cambriolages

0



Vols / dégradations

0



Stupéfiants

0

Evolution du nombre d'infractions



Pour comparer

(en proportion du nombre d'habitants)



Sources : Bases statistiques communale, départementale et régionale de la délinquance enregistrée par la police et la gendarmerie nationales selon les dernières parutions officielles de 2025 portant sur l'année 2024 ([data.gouv](https://data.gouv.fr)).

Agressions physiques / sexuelles : Violences sexuelles, coups et blessures volontaires intrafamiliaux, coups et blessures volontaires, autres coups, blessures volontaires et vols violents sans arme.

Cambriolages : Cambriolages de logements.

Vols : Vols avec armes, vols d'accessoires sur véhicules, vols dans les véhicules, vols de véhicules, vols sans violence contre des personnes, destructions, dégradations volontaires et escroqueries.

Stupéfiants : Trafic de stupéfiants dont (AFD) et usage de stupéfiants.

Services à la population



Commerce

| | |
|--------------------|--|
| Hypermarché | X Malicorne 24km |
| Supermarché | X Montmarault 10km |
| Superette | X Target 4km |
| Boulangerie | X Bellenaves 6km |
| Boucherie | X Bellenaves 6km |
| Restaurant | X Monestier 5km |
| Garage | X Monestier 5km |
| Station-service | X Montmarault 11km |
| Banque | X Bellenaves 6km |
| La poste | X Mazerier 17km |
| Coiffeur | X Louroux-de-Bouble 6km |
| Tabac | X Louroux-de-Bouble 7km |
| Bars / discothèque | X Coutansouze 5km |
| Bibliothèque | X Saint-Germain-de-Salles 15km |
| Cinéma | X Vichy 32km |
| Vétérinaire | X Bellenaves 6km |



Santé

| | |
|----------------------------------|--|
| Pharmacie | X Bellenaves 6km |
| Hôpital | X Tronget 19km |
| Laboratoire d'analyses médicales | X Saint-Pourçain-sur-Sioule 20km |
| Etablissement pour handicapé | X Chantelle 8km |
| EHPA | X Bellenaves 6km |
| Médecin | X Bellenaves 6km |
| Dentiste | X Bellenaves 6km |
| Chirurgien | X Varennes-sur-Allier 28km |
| Dermatologue | X Vichy 32km |
| Anesthésiste | X Vichy 30km |
| Gastro-entérologue | X Vichy 30km |
| Gynécologue | X Combronde 30km |
| Cancérologue | X Clermont-Ferrand 52km |
| Neurologue | X Vichy 30km |
| Ophtalmologue | X Vichy 30km |
| ORL | X Vichy 31km |
| Cardiologue | X Vichy 30km |
| Pédiatre | X Vichy 30km |
| Pneumologue | X Vichy 32km |
| Psychologue | X Vichy 31km |
| Radiologue | X Vichy 31km |
| Rhumatologue | X Vichy 33km |
| Sage-femme | X Montmarault 10km |



Éducation

| | |
|-------------------------|--|
| Crèche | X Chantelle 9km |
| Ecole maternelle Public | X Target 5km |
| Ecole maternelle Privé | X Bourges 104km |
| Ecole primaire Public | X Louroux-de-Bouble 6km |
| Ecole primaire Privé | X Montmarault 11km |
| Collège Public | X Bellenaves 6km |
| Collège Privé | X Broût-Vernet 18km |
| Lycée Public | X Saint-Pourçain-sur-Sioule 20km |
| Lycée Privé | X Broût-Vernet 18km |

Sources : Base Sirene des entreprises et de leurs établissements selon les dernières parutions officielles de 2025 portant sur l'année 2024 ([data.gouv](#)). Liste, localisation et tarifs des professionnels de santé selon les dernières parutions officielles de 2025 portant sur l'année 2024 ([opendatasoft](#)) et FINESS Extraction du Fichier des établissements selon les dernières parutions officielles de 2025 portant sur l'année 2024 ([data.gouv](#)). Adresse et géolocalisation des établissements d'enseignement du premier et second degrés selon les dernières parutions officielles de 2025 portant sur l'année 2024 ([data.education.gouv](#))

Villes autour de Chirat-l'Église

| Ville | Habitants | Superficie | Pop densité | Pop active | Taux chômage | Revenu moyen | Prix immobilier |
|-------------------------|-----------|--------------------|-----------------------|------------|--------------|--------------|------------------------|
| Coutansouze (1 avis) | 154 | 13 km ² | 12 h/km ² | 42.9% | 5.8% | 20 270 €/an | 500 €/m ² |
| Monestier | 291 | 29 km ² | 10 h/km ² | 38.1% | 5.5% | 21 000 €/an | 404 €/m ² |
| Target (1 avis) | 244 | 26 km ² | 9 h/km ² | 46.7% | 7.4% | 21 250 €/an | 941 €/m ² |
| Bellenaves | 983 | 34 km ² | 29 h/km ² | 33.4% | 4.6% | 20 260 €/an | 952 €/m ² |
| Vernusse | 149 | 19 km ² | 8 h/km ² | 47.7% | 9.4% | 18 530 €/an | 1 924 €/m ² |
| Blomard | 222 | 22 km ² | 10 h/km ² | 44.1% | 0.9% | 19 890 €/an | 1 066 €/m ² |
| Chezelle | 158 | 7 km ² | 23 h/km ² | 42.4% | 4.4% | 23 310 €/an | 1 058 €/m ² |
| Louroux-de-Bouble | 226 | 16 km ² | 14 h/km ² | 37.2% | 2.2% | 20 790 €/an | 1 062 €/m ² |
| Deneuille-lès-Chantelle | 94 | 8 km ² | 12 h/km ² | 35.1% | 4.3% | NC | 911 €/m ² |
| Voussac | 494 | 34 km ² | 15 h/km ² | 44.9% | 5.5% | 21 690 €/an | 861 €/m ² |
| Valignat | 64 | 2 km ² | 32 h/km ² | 53.1% | 4.7% | NC | 873 €/m ² |
| Chantelle (1 avis) | 1 131 | 11 km ² | 103 h/km ² | 40.4% | 5% | 21 560 €/an | 1 219 €/m ² |
| Naves | 146 | 8 km ² | 18 h/km ² | 42.5% | 4.8% | 22 190 €/an | 422 €/m ² |
| Taxat-Senat | 222 | 13 km ² | 17 h/km ² | 40.1% | 2.7% | 24 340 €/an | 1 600 €/m ² |
| Veauce | 40 | 3 km ² | 13 h/km ² | 32.5% | 10% | NC | NC |

bien-dans-ma-ville.fr



Vous aimez votre ville ? Notez-la !

Et faites-nous part de vos remarques constructives



Avec

BIEN dans ma **VILLE** 