



Version web

Ville de Chirac-Bellevue

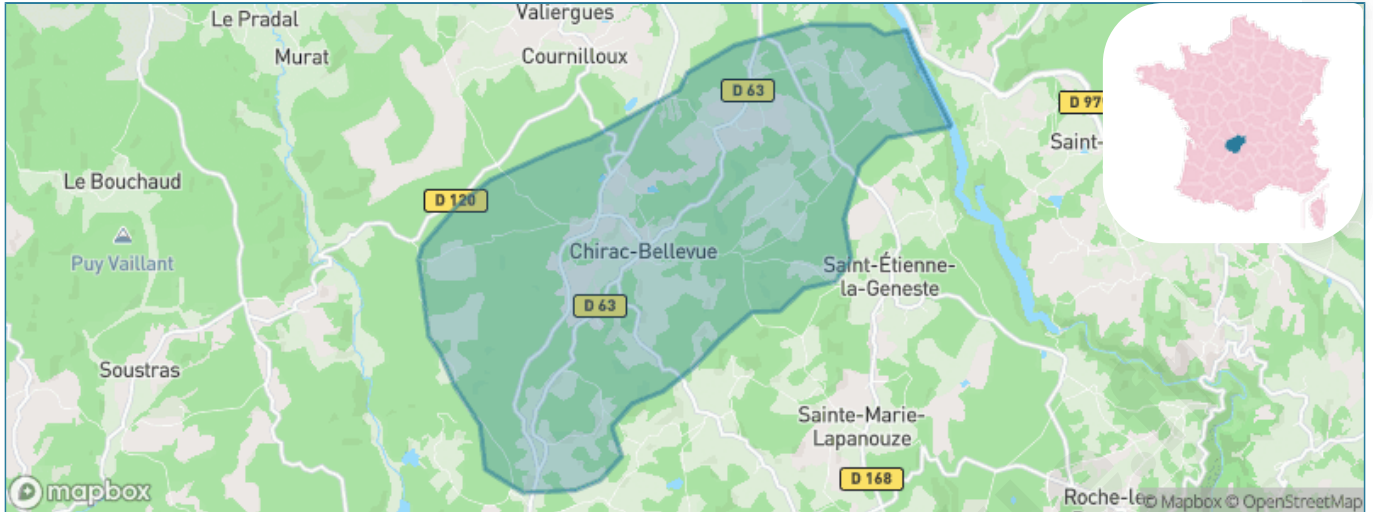
Présenté par

BIEN dans
ma **VILLE** 

Sommaire

| | |
|---|----|
| Situation géographique | 3 |
| Statistiques sur la population | 4 |
| Evolution du nombre d'habitants | 4 |
| Tranche d'âge | 5 |
| 0-14 ans | 5 |
| 15-29 ans | 5 |
| 30-44 ans | 5 |
| 45-59 ans | 5 |
| 60-74 ans | 5 |
| 75-89 ans | 5 |
| 90 ans et + | 5 |
| Activité professionnelle | 5 |
| Agriculteurs | 5 |
| Artisans, Commerçants | 5 |
| Cadres et sup. | 5 |
| Professions intermédiaires | 5 |
| Employé | 5 |
| Ouvrier | 5 |
| Retraité | 5 |
| Autres | 5 |
| Niveau de diplôme | 6 |
| Sans diplôme ou CEP | 6 |
| Brevet, BEPC, DNB | 6 |
| CAP-BEP ou équivalent | 6 |
| BAC ou équivalent | 6 |
| BAC+2 | 6 |
| BAC+3 ou +4 | 6 |
| BAC+5 ou plus | 6 |
| Composition des ménages | 6 |
| Couple sans enfant | 6 |
| Couple avec enfant(s) | 6 |
| Famille monoparentale | 6 |
| Colocation / Autre | 6 |
| Personnes seules | 6 |
| Profils électoraux | 7 |
| Premier tour | 7 |
| Sécurité | 8 |
| Evolution du nombre d'infractions | 8 |
| Pour comparer | 9 |
| Services à la population | 10 |
| Commerce | 10 |
| Éducation | 10 |
| Villes autour de Chirac-Bellevue | 11 |

Situation géographique



i Informations clés

- **Région** : Nouvelle-Aquitaine
- **Département** : Corrèze
- **Code postal** : 19160
- **Superficie** : 20 km²



Statistiques sur la population



Nombre d'habitants

272



Age moyen

45 ans



Pop active

53.7%



Taux chômage

1.6%



Pop densité

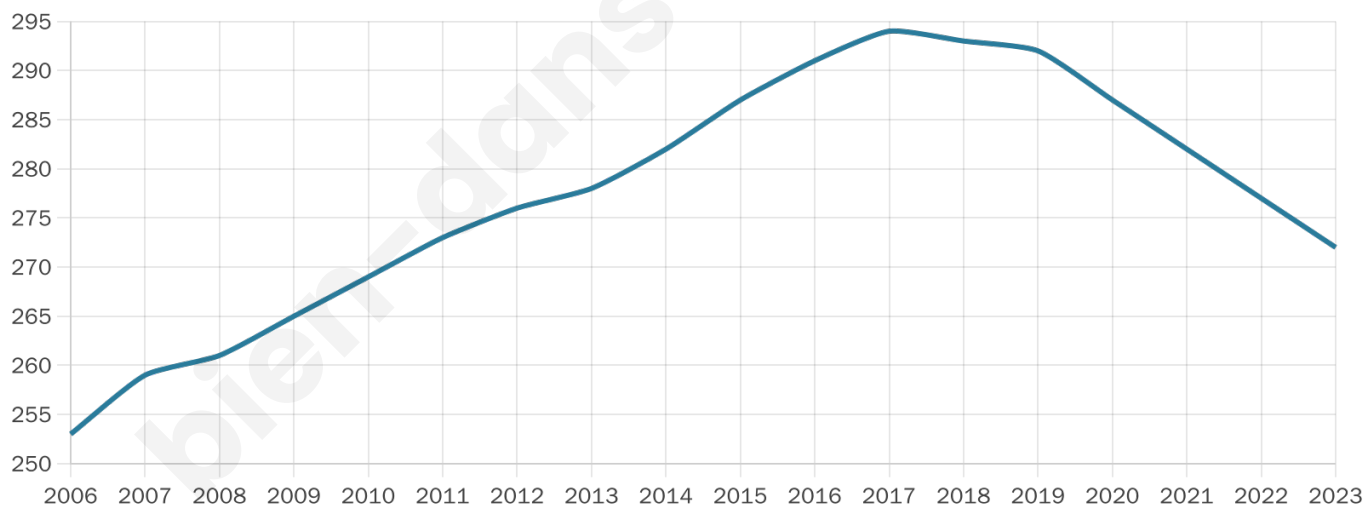
14 h/km²



Revenu moyen

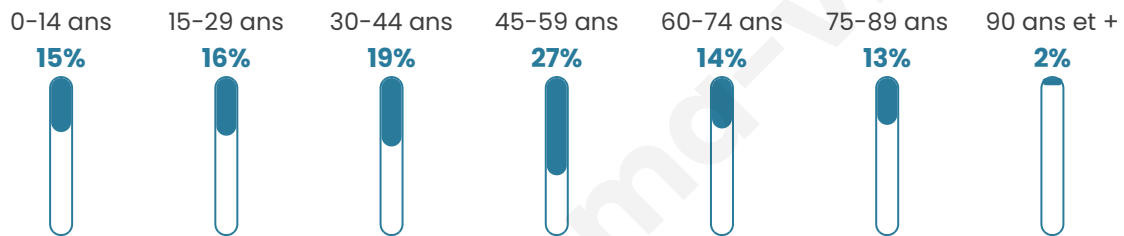
22 330 €/an

Evolution du nombre d'habitants

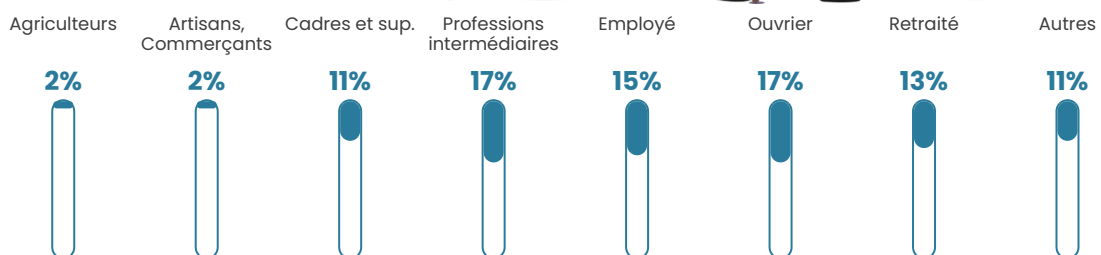


Sources : Institut national de la statistique et des études économiques (insee) selon Les dernières parutions officielles de 2024 portant sur les années 2020, 2021 et 2022.

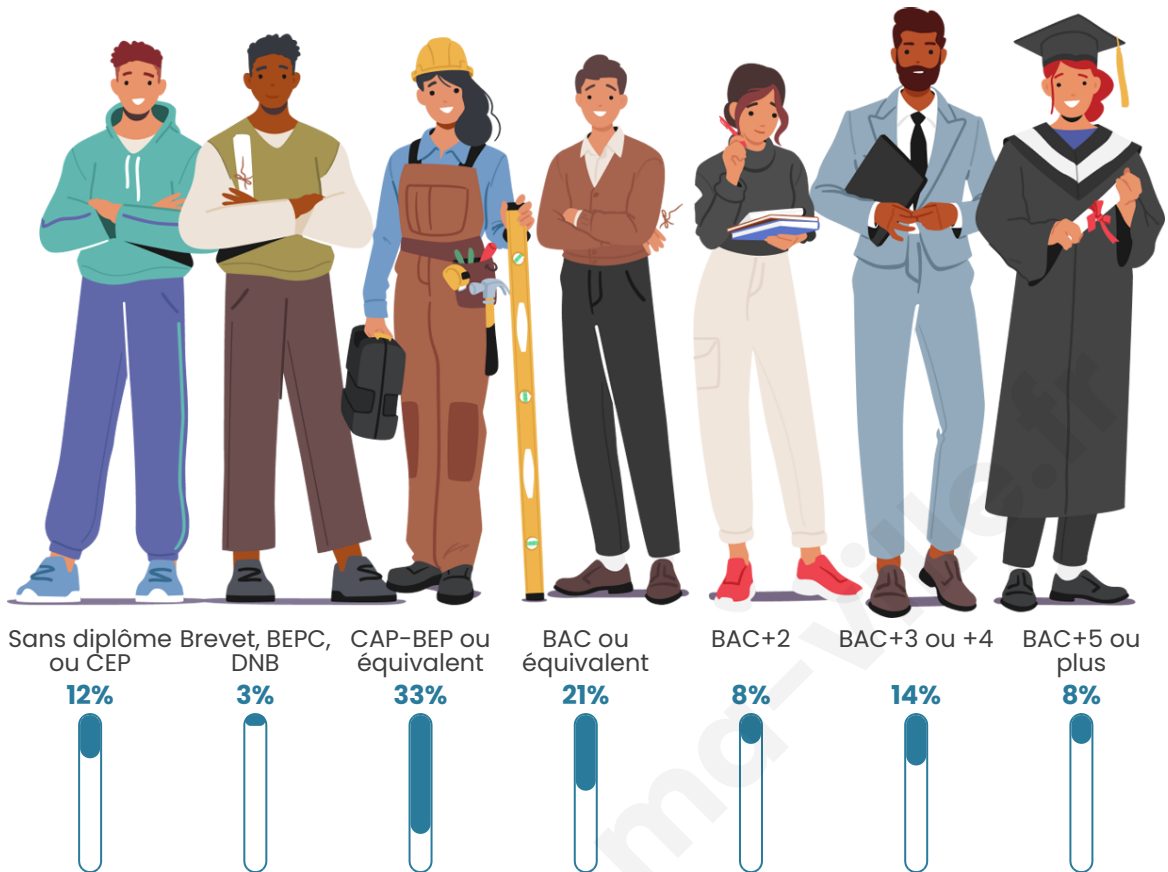
Tranche d'âge




Activité professionnelle



Niveau de diplôme















Composition des ménages



Profils électoraux

Premier tour

| | | |
|---|-----------------------|---------|
|  | Marine LE PEN | 23.56 % |
|  | Emmanuel MACRON | 20.44 % |
|  | Jean-Luc MÉLENCHON | 20.00 % |
|  | Jean LASSALLE | 8.00 % |
|  | Valérie PÉCRESSÉ | 7.11 % |
|  | Fabien ROUSSEL | 5.33 % |
|  | Éric ZEMMOUR | 4.89 % |
|  | Anne HIDALGO | 4.00 % |
|  | Yannick JADOT | 3.11 % |
|  | Nicolas DUPONT-AIGNAN | 2.22 % |
|  | Nathalie ARTHAUD | 0.89 % |
|  | Philippe POUTOU | 0.44 % |



268 inscrits

Participation : 86.57%

Votes blancs : 2.16%

Votes nuls : 0.86%

Second tour

| | | |
|---|-----------------|---------|
|  | Emmanuel MACRON | 49,48 % |
|  | Marine LE PEN | 50,52 % |

269 inscrits

Participation : 86.25%

Votes blancs : 11.21%

Votes nuls : 5.17%

Sécurité



Agressions physiques / sexuelles

0



Cambriolages

0



Vols / dégradations

0



Stupéfiants

0

Evolution du nombre d'infractions



Pour comparer

(en proportion du nombre d'habitants)



Sources : Bases statistiques communale, départementale et régionale de la délinquance enregistrée par la police et la gendarmerie nationales selon les dernières parutions officielles de 2025 portant sur l'année 2024 ([data.gouv](https://data.gouv.fr)).

Agressions physiques / sexuelles : Violences sexuelles, coups et blessures volontaires intrafamiliaux, coups et blessures volontaires, autres coups, blessures volontaires et vols violents sans arme.

Cambriolages : Cambriolages de logements.

Vols : Vols avec armes, vols d'accessoires sur véhicules, vols dans les véhicules, vols de véhicules, vols sans violence contre des personnes, destructions, dégradations volontaires et escroqueries.

Stupéfiants : Trafic de stupéfiants dont (AFD) et usage de stupéfiants.

Services à la population



Commerce

| | |
|--------------------|--|
| Hypermarché | X Ussel 10km |
| Supermarché | X Neuvic 9km |
| Superette | X Liginiac 4km |
| Boulangerie | X Saint-Exupéry-les-Roches 9km |
| Boucherie | X Liginiac 4km |
| Restaurant | X Saint-Étienne-la-Geneste 3km |
| Garage | X Mestes 3km |
| Station-service | X Neuvic 8km |
| Banque | X Ussel 10km |
| La poste | X Ussel 10km |
| Coiffeur | 1 |
| Tabac | X Ussel 11km |
| Bars / discothèque | 1 |
| Bibliothèque | X Liginiac 5km |
| Cinéma | X Ussel 11km |
| Vétérinaire | X Ussel 10km |



Santé

| | |
|----------------------------------|--|
| Pharmacie | X Neuvic 8km |
| Hôpital | X Ussel 10km |
| Laboratoire d'analyses médicales | X Ussel 11km |
| Etablissement pour handicapé | X Liginiac 4km |
| EHPA | X Liginiac 4km |
| Médecin | X Neuvic 8km |
| Dentiste | X Neuvic 7km |
| Chirurgien | X Ussel 10km |
| Dermatologue | X Ussel 10km |
| Anesthésiste | X Aurillac 61km |
| Gastro-entérologue | X Ussel 10km |
| Gynécologue | X Treignac 42km |
| Cancérologue | X Aurillac 61km |
| Neurologue | X Sainte-Fortunade 50km |
| Ophtalmologue | X Tulle 47km |
| ORL | X Laguenne-sur-Avalouze 48km |
| Cardiologue | X Ussel 10km |
| Pédiatre | X Muroi 51km |
| Pneumologue | X Riom-ès-Montagnes 33km |
| Psychologue | X Saint-Ilvide 42km |
| Radiologue | X Ussel 10km |
| Rhumatologue | X Tulle 48km |
| Sage-femme | X Saint-Étienne-la-Geneste 2km |



Éducation

| | |
|-------------------------|----------------------------------|
| Crèche | X Margerides 7km |
| Ecole maternelle Public | X Neuvic 8km |
| Ecole maternelle Privé | X Molières 80km |
| Ecole primaire Public | X Liginiac 4km |
| Ecole primaire Privé | X Ussel 11km |
| Collège Public | X Neuvic 8km |
| Collège Privé | X Ussel 11km |
| Lycée Public | X Neuvic 8km |
| Lycée Privé | X Ussel 11km |

Sources : Base Sirene des entreprises et de leurs établissements selon les dernières parutions officielles de 2025 portant sur l'année 2024 ([data.gouv](#)). Liste, localisation et tarifs des professionnels de santé selon les dernières parutions officielles de 2025 portant sur l'année 2024 ([opendatasoft](#)) et FINISS Extraction du Fichier des établissements selon les dernières parutions officielles de 2025 portant sur l'année 2024 ([data.gouv](#)). Adresse et géolocalisation des établissements d'enseignement du premier et second degrés selon les dernières parutions officielles de 2025 portant sur l'année 2024 ([data.education.gouv](#))

Villes autour de Chirac-Bellevue

| Ville | Habitants | Superficie | Pop densité | Pop active | Taux chômage | Revenu moyen | Prix immobilier |
|--------------------------|-----------|--------------------|----------------------|------------|--------------|--------------|------------------------|
| Saint-Étienne-la-Geneste | 87 | 5 km ² | 17 h/km ² | 54% | 6.9% | NC | 1 307 €/m ² |
| Sainte-Marie-Lapanouze | 64 | 6 km ² | 11 h/km ² | 39.1% | 6.3% | NC | 846 €/m ² |
| Valiergues | 157 | 13 km ² | 12 h/km ² | 51% | 1.3% | 25 820 €/an | 1 280 €/m ² |
| Liginiac (2 avis) | 651 | 28 km ² | 23 h/km ² | 40.1% | 3.5% | 22 010 €/an | 983 €/m ² |
| Roche-le-Peyroux | 107 | 7 km ² | 15 h/km ² | 42.1% | 3.7% | 21 990 €/an | 860 €/m ² |
| Saint-Victour | 199 | 14 km ² | 14 h/km ² | 47.7% | 5% | 23 370 €/an | 1 505 €/m ² |
| Mestes | 341 | 11 km ² | 31 h/km ² | 49.6% | 2.9% | 23 910 €/an | 827 €/m ² |
| Margerides | 271 | 11 km ² | 25 h/km ² | 55.4% | 5.2% | 21 910 €/an | 997 €/m ² |
| Veyrières | 83 | 4 km ² | 21 h/km ² | 44.6% | 8.4% | NC | 406 €/m ² |
| Neuvic (1 avis) | 1 567 | 72 km ² | 22 h/km ² | 39.6% | 2.7% | 21 660 €/an | 1 376 €/m ² |
| Saint-Angel | 702 | 47 km ² | 15 h/km ² | 48.6% | 2.7% | 22 750 €/an | 791 €/m ² |
| Palisse | 224 | 32 km ² | 7 h/km ² | 43.3% | 7.1% | 17 340 €/an | 520 €/m ² |
| Saint-Exupéry-les-Roches | 591 | 37 km ² | 16 h/km ² | 47.5% | 1.9% | 24 350 €/an | 1 396 €/m ² |
| Saint-Pierre | 146 | 14 km ² | 10 h/km ² | 45.9% | 2.7% | 18 210 €/an | 625 €/m ² |
| Saint-Bonnet-près-Bort | 188 | 17 km ² | 11 h/km ² | 52.7% | 1.6% | 20 440 €/an | 1 188 €/m ² |

bien-dans-ma-ville.fr



Vous aimez votre ville ? Notez-la !

Et faites-nous part de vos remarques constructives



Avec

BIEN dans
ma **VILLE** 