



Version web

Ville de Chille

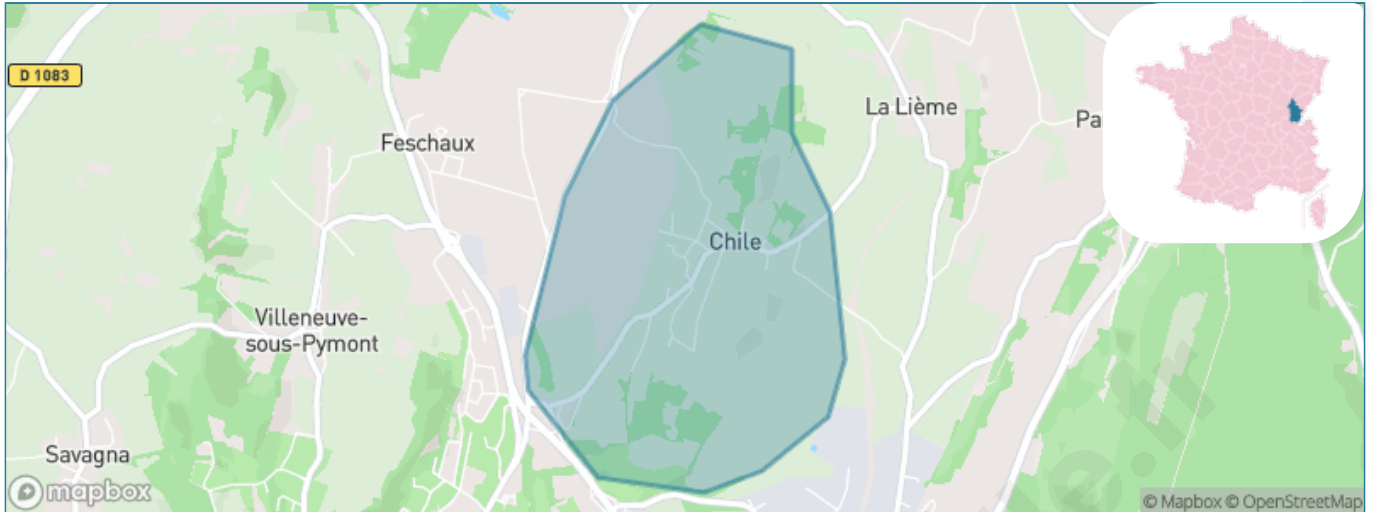
Présenté par

BIEN dans
ma **VILLE** 

Sommaire

Situation géographique	3
Statistiques sur la population	4
Evolution du nombre d'habitants	4
Tranche d'âge	5
0-14 ans	5
15-29 ans	5
30-44 ans	5
45-59 ans	5
60-74 ans	5
75-89 ans	5
90 ans et +	5
Activité professionnelle	5
Agriculteurs	5
Artisans, Commerçants	5
Cadres et sup.	5
Professions intermédiaires	5
Employé	5
Ouvrier	5
Retraité	5
Autres	5
Niveau de diplôme	6
Sans diplôme ou CEP	6
Brevet, BEPC, DNB	6
CAP-BEP ou équivalent	6
BAC ou équivalent	6
BAC+2	6
BAC+3 ou +4	6
BAC+5 ou plus	6
Composition des ménages	6
Couple sans enfant	6
Couple avec enfant(s)	6
Famille monoparentale	6
Colocation / Autre	6
Personnes seules	6
Profils électoraux	7
Premier tour	7
Sécurité	8
Evolution du nombre d'infractions	8
Pour comparer	9
Services à la population	10
Commerce	10
Éducation	10
Villes autour de Chille	11

Situation géographique



i Informations clés

- **Région** : Bourgogne-Franche-Comté
- **Département** : Jura
- **Code postal** : 39570
- **Superficie** : 2 km²

REGION
BOURGOGNE
FRANCHE
COMTE

Ju
ra
LE DÉPARTEMENT



Statistiques sur la population



Nombre d'habitants

295



Age moyen

50 ans



Pop active

44.1%



Taux chômage

3%



Pop densité

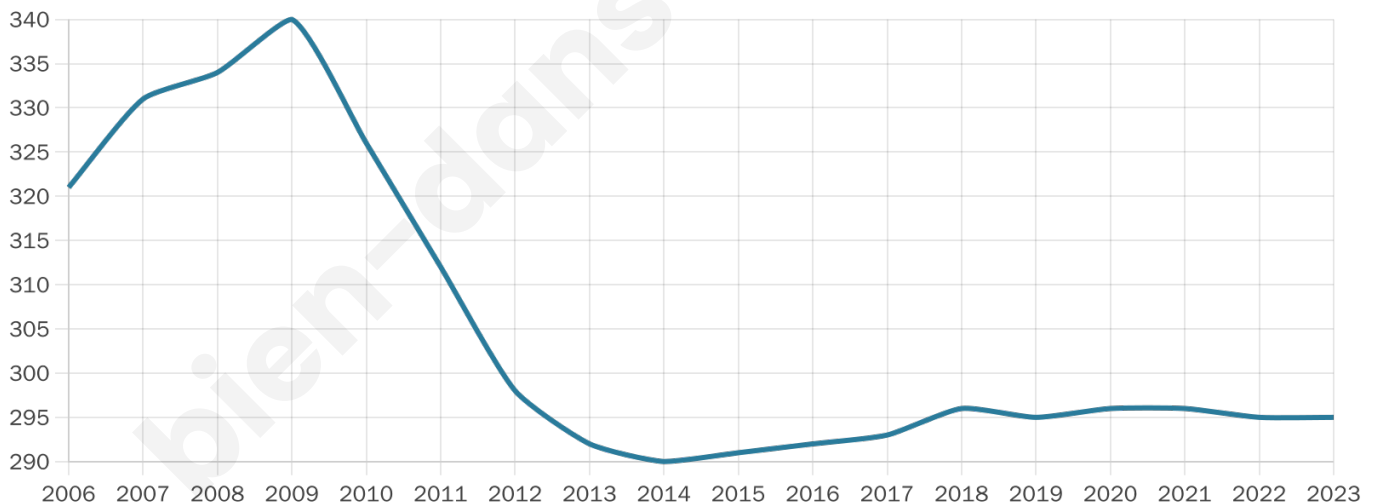
148 h/km²



Revenu moyen

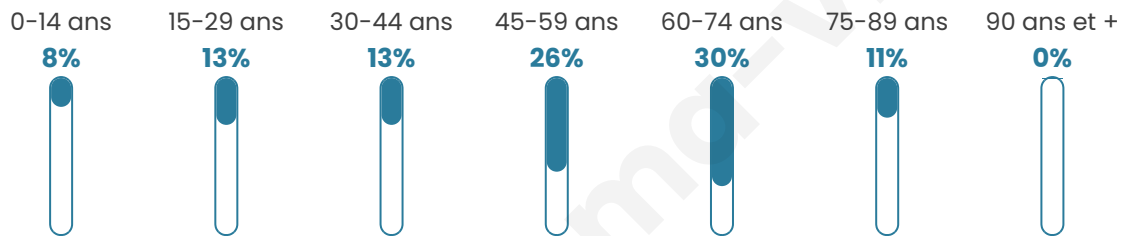
29 570 €/an

Evolution du nombre d'habitants

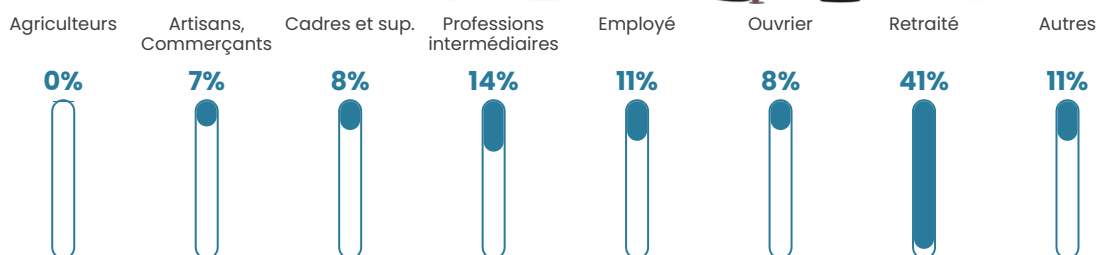


Sources : Institut national de la statistique et des études économiques (insee) selon Les dernières parutions officielles de 2024 portant sur les années 2020, 2021 et 2022.

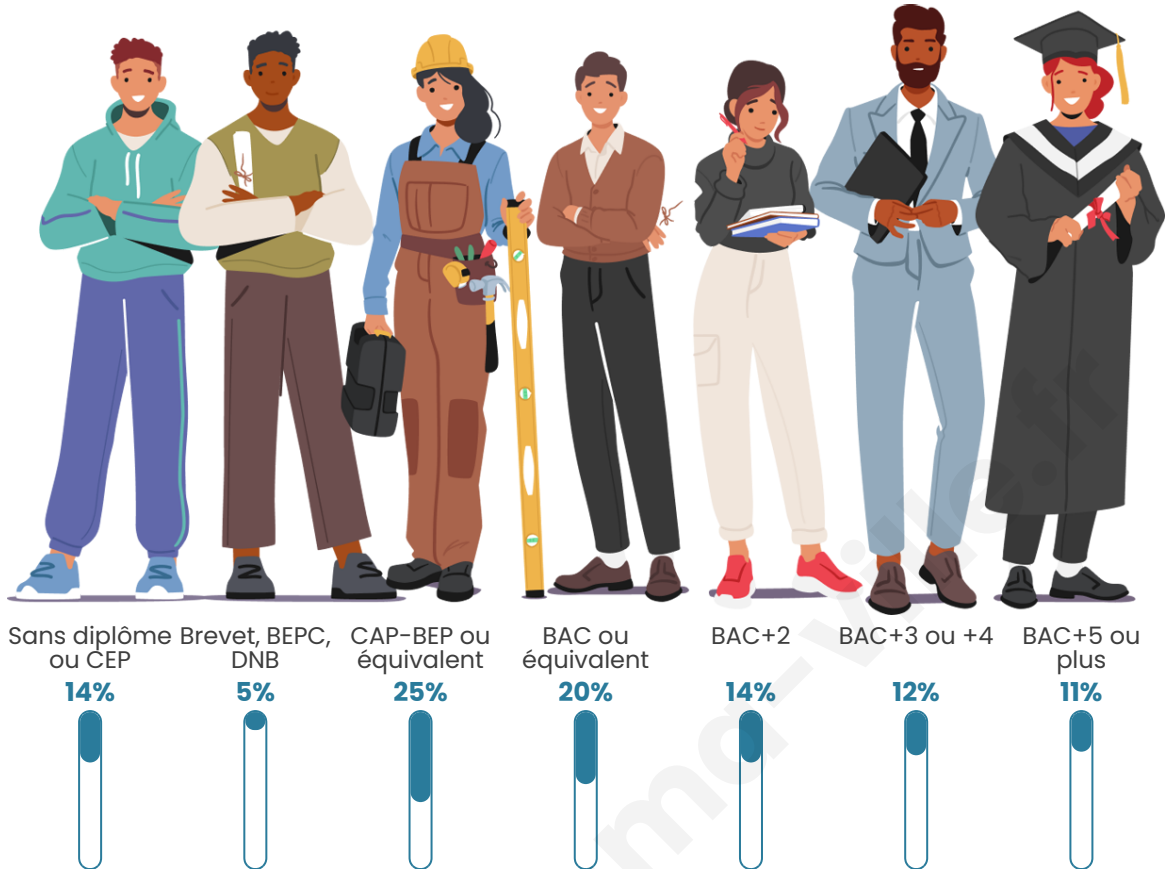
Tranche d'âge




Activité professionnelle



Niveau de diplôme



Composition des ménages



Profils électoraux



Premier tour

	Emmanuel MACRON	32.08 %
	Marine LE PEN	16.04 %
	Jean-Luc MÉLENCHON	15.57 %
	Éric ZEMMOUR	10.85 %
	Nicolas DUPONT- AIGNAN	6.13 %
	Yannick JADOT	5.66 %
	Valérie PÉCRESE	5.19 %
	Jean LASSALLE	3.77 %
	Fabien ROUSSEL	2.36 %
	Anne HIDALGO	1.42 %
	Nathalie ARTHAUD	0.47 %
	Philippe POUTOU	0.47 %

251 inscrits

Participation : 86.45%
Votes blancs : 1.38%
Votes nuls : 0.92%

Second tour

	Emmanuel MACRON	61,58 %
	Marine LE PEN	38,42 %

251 inscrits

Participation : 84.86%
Votes blancs : 9.39%
Votes nuls : 1.41%

Sécurité



Agressions physiques / sexuelles

0



Cambriolages

0



Vols / dégradations

0



Stupéfiants

0

Evolution du nombre d'infractions



Pour comparer

(en proportion du nombre d'habitants)



Sources : Bases statistiques communale, départementale et régionale de la délinquance enregistrée par la police et la gendarmerie nationales selon les dernières parutions officielles de 2025 portant sur l'année 2024 ([data.gouv](https://data.gouv.fr)).

Agressions physiques / sexuelles : Violences sexuelles, coups et blessures volontaires intrafamiliaux, coups et blessures volontaires, autres coups, blessures volontaires et vols violents sans arme.

Cambriolages : Cambriolages de logements.

Vols : Vols avec armes, vols d'accessoires sur véhicules, vols dans les véhicules, vols de véhicules, vols sans violence contre des personnes, destructions, dégradations volontaires et escroqueries.

Stupéfiants : Trafic de stupéfiants dont (AFD) et usage de stupéfiants.

Services à la population



Commerce

Hypermarché	X Lons-le-Saunier 4km
Supermarché	X Lons-le-Saunier 3km
Superette	X Lons-le-Saunier 3km
Boulangerie	X Lons-le-Saunier 2km
Boucherie	X Lons-le-Saunier 3km
Restaurant	X Lons-le-Saunier 2km
Garage	1
Station-service	X Perrigny 4km
Banque	X Lons-le-Saunier 3km
La poste	X Lons-le-Saunier 3km
Coiffeur	X Villeneuve-sous-Pymont 2km
Tabac	X Lons-le-Saunier 3km
Bars / discothèque	X Lons-le-Saunier 3km
Bibliothèque	X Lons-le-Saunier 4km
Cinéma	X Lons-le-Saunier 3km
Vétérinaire	X Lons-le-Saunier 3km



Santé

Pharmacie	X Lons-le-Saunier 2km
Hôpital	X Lons-le-Saunier 3km
Laboratoire d'analyses médicales	X Lons-le-Saunier 3km
Etablissement pour handicapé	X Perrigny 2km
EHPA	X Montain 2km
Médecin	X Lons-le-Saunier 2km
Dentiste	X Lons-le-Saunier 3km
Chirurgien	X Lons-le-Saunier 4km
Dermatologue	X Beaufort-Orbagna 18km
Anesthésiste	X Lons-le-Saunier 4km
Gastro-entérologue	X Lons-le-Saunier 4km
Gynécologue	X Bans 32km
Cancérologue	X Chalon-sur-Saône 56km
Neurologue	X Lons-le-Saunier 4km
Ophthalmologue	X Lons-le-Saunier 4km
ORL	X Lons-le-Saunier 4km
Cardiologue	X Lons-le-Saunier 3km
Pédiatre	X Lons-le-Saunier 4km
Pneumologue	X Vaux-lès-Saint-Claude 40km
Psychologue	X Lons-le-Saunier 3km
Radiologue	X Lons-le-Saunier 4km
Rhumatologue	X Lons-le-Saunier 2km
Sage-femme	X Lons-le-Saunier 2km



Éducation

Crèche	X Villeneuve-sous-Pymont 2km
Ecole maternelle Public	X Lons-le-Saunier 2km
Ecole maternelle Privé	X Divonne-les-Bains 57km
Ecole primaire Public	X Montain 2km
Ecole primaire Privé	X Lons-le-Saunier 4km
Collège Public	X Lons-le-Saunier 3km
Collège Privé	X Lons-le-Saunier 4km
Lycée Public	X Lons-le-Saunier 3km
Lycée Privé	X Lons-le-Saunier 3km

Sources : Base Sirene des entreprises et de leurs établissements selon les dernières parutions officielles de 2025 portant sur l'année 2024 ([data.gouv](#)). Liste, localisation et tarifs des professionnels de santé selon les dernières parutions officielles de 2025 portant sur l'année 2024 ([opendatasoft](#)) et FINISS Extraction du Fichier des établissements selon les dernières parutions officielles de 2025 portant sur l'année 2024 ([data.gouv](#)). Adresse et géolocalisation des établissements d'enseignement du premier et second degrés selon les dernières parutions officielles de 2025 portant sur l'année 2024 ([data.education.gouv](#))

Villes autour de Chille

Ville	Habitants	Superficie	Pop densité	Pop active	Taux chômage	Revenu moyen	Prix immobilier
Le Pin	238	2 km ²	119 h/km ²	47.5%	3.4%	29 060 €/an	1 292 €/m ²
Pannessières	444	5 km ²	89 h/km ²	50.5%	3.2%	25 430 €/an	1 195 €/m ²
Montain	484	2 km ²	242 h/km ²	38%	1.9%	29 150 €/an	1 900 €/m ²
Lavigny	380	5 km ²	76 h/km ²	44.5%	2.9%	24 580 €/an	1 267 €/m ²
Villeneuve-sous-Pymont	317	2 km ²	159 h/km ²	37.2%	3.2%	26 580 €/an	1 985 €/m ²
Le Louverot	234	1 km ²	234 h/km ²	41.9%	1.7%	27 910 €/an	725 €/m ²
Perrigny	1 551	8 km ²	194 h/km ²	41.8%	3%	23 540 €/an	1 460 €/m ²
Le Vernois	285	1 km ²	285 h/km ²	45.6%	1.4%	26 850 €/an	1 100 €/m ²
Montaigu	427	7 km ²	61 h/km ²	40.5%	4.2%	28 060 €/an	1 518 €/m ²
Baume-les-Messieurs	160	13 km ²	12 h/km ²	42.5%	3.8%	24 700 €/an	1 024 €/m ²
L'Étoile (1 avis)	567	6 km ²	95 h/km ²	45.3%	2.1%	26 760 €/an	1 325 €/m ²
Plainoiseau	502	5 km ²	100 h/km ²	49.2%	2.2%	24 760 €/an	1 739 €/m ²
Lons-le-Saunier (32 avis)	16 618	7 km ²	2 374 h/km ²	41.3%	5.7%	20 580 €/an	1 452 €/m ²
Briod	216	4 km ²	54 h/km ²	44.9%	1.9%	24 350 €/an	2 053 €/m ²
Saint-Didier	277	3 km ²	92 h/km ²	44.4%	4%	25 950 €/an	1 372 €/m ²

bien-dans-ma-ville.fr



Vous aimez votre ville ? Notez-la !

Et faites-nous part de vos remarques constructives



Avec

BIEN dans ma **VILLE** 