



Version web

# Ville de Chiché

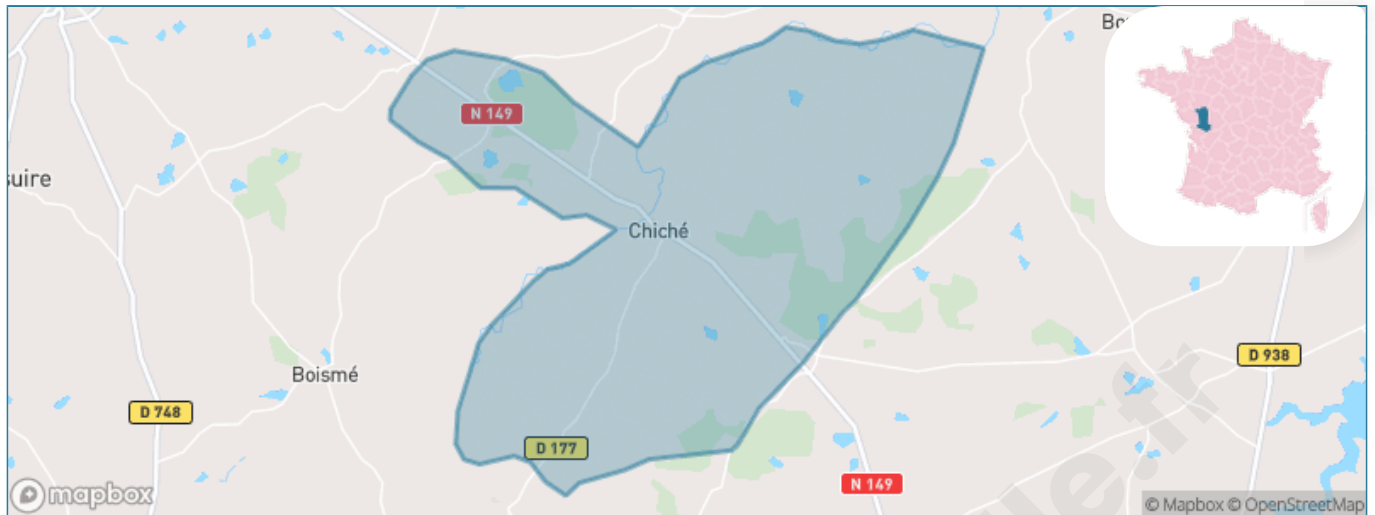
Présenté par

**BIEN** dans  
ma **VILLE** 

# Sommaire

Situation géographique .....	3
Statistiques sur la population .....	4
Evolution du nombre d'habitants .....	4
Tranche d'âge .....	5
0-14 ans .....	5
15-29 ans .....	5
30-44 ans .....	5
45-59 ans .....	5
60-74 ans .....	5
75-89 ans .....	5
90 ans et + .....	5
Activité professionnelle .....	5
Agriculteurs .....	5
Artisans, Commerçants .....	5
Cadres et sup. ....	5
Professions intermédiaires .....	5
Employé .....	5
Ouvrier .....	5
Retraité .....	5
Autres .....	5
Niveau de diplôme .....	6
Sans diplôme ou CEP .....	6
Brevet, BEPC, DNB .....	6
CAP-BEP ou équivalent .....	6
BAC ou équivalent .....	6
BAC+2 .....	6
BAC+3 ou +4 .....	6
BAC+5 ou plus .....	6
Composition des ménages .....	6
Couple sans enfant .....	6
Couple avec enfant(s) .....	6
Famille monoparentale .....	6
Colocation / Autre .....	6
Personnes seules .....	6
Profils électoraux .....	7
Premier tour .....	7
Sécurité .....	8
Evolution du nombre d'infractions .....	8
Pour comparer .....	9
Services à la population .....	10
Commerce .....	10
Éducation .....	10
Villes autour de Chiché .....	11

# Situation géographique



## i Informations clés

- **Région** : Nouvelle-Aquitaine
- **Département** : Deux-Sèvres
- **Code postal** : 79350
- **Superficie** : 47 km<sup>2</sup>



# Statistiques sur la population



Nombre d'habitants

**1 679**



Age moyen

**44 ans**



Pop active

**46%**



Taux chômage

**5.9%**



Pop densité

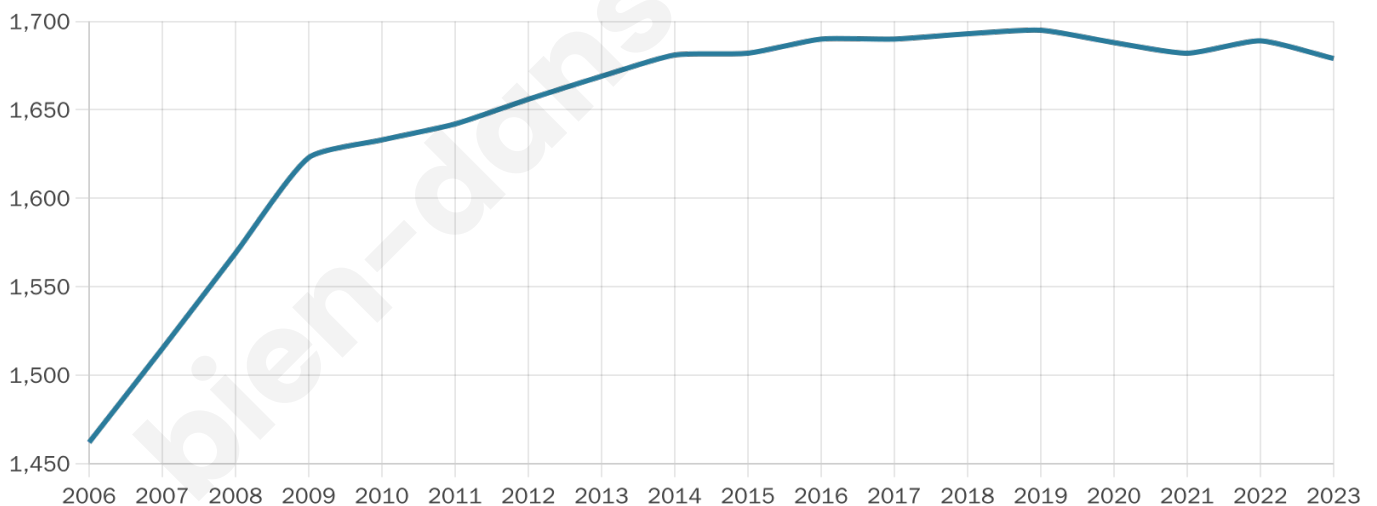
**36 h/km<sup>2</sup>**



Revenu moyen

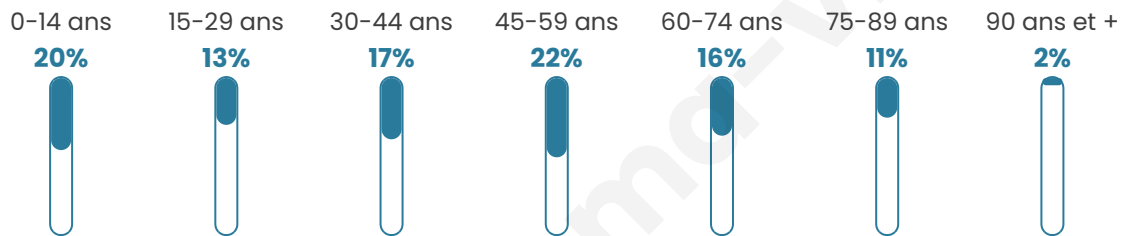
**21 580 €/an**

## Evolution du nombre d'habitants

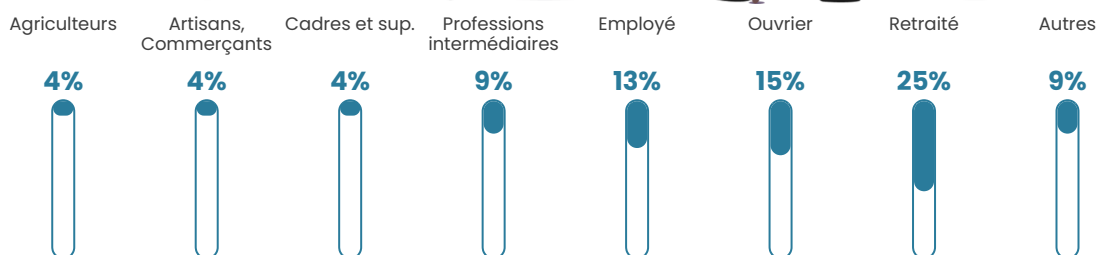


Sources : Institut national de la statistique et des études économiques (insee) selon Les dernières parutions officielles de 2024 portant sur les années 2020, 2021 et 2022.


## Tranche d'âge




## Activité professionnelle



## Niveau de diplôme




## Composition des ménages





# Profils électoraux

## Premier tour

	Emmanuel MACRON	37.06 %
	Marine LE PEN	26.72 %
	Jean-Luc MÉLENCHON	13.15 %
	Éric ZEMMOUR	3.97 %
	Jean LASSALLE	3.34 %
	Yannick JADOT	3.34 %
	Nicolas DUPONT- AIGNAN	3.24 %
	Valérie PÉCRESSÉ	3.03 %
	Anne HIDALGO	2.71 %
	Fabien ROUSSEL	1.77 %
	Nathalie ARTHAUD	1.36 %
	Philippe POUTOU	0.31 %

## Second tour

	Emmanuel MACRON	60,04 %
	Marine LE PEN	39,96 %

### 1 245 inscrits

Participation : 79.92%

Votes blancs : 4.42%

Votes nuls : 2.51%

### 1 245 inscrits

Participation : 79.68%

Votes blancs : 2.42%

Votes nuls : 1.01%

# Sécurité



Agressions physiques / sexuelles

0



Cambriolages

0



Vols / dégradations

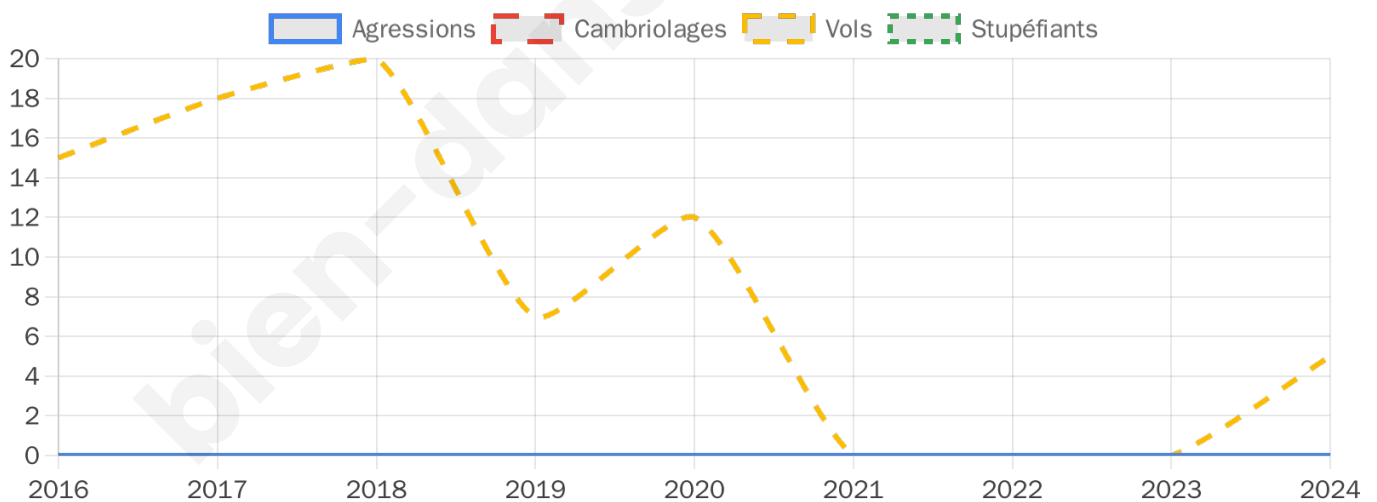
5



Stupéfiants

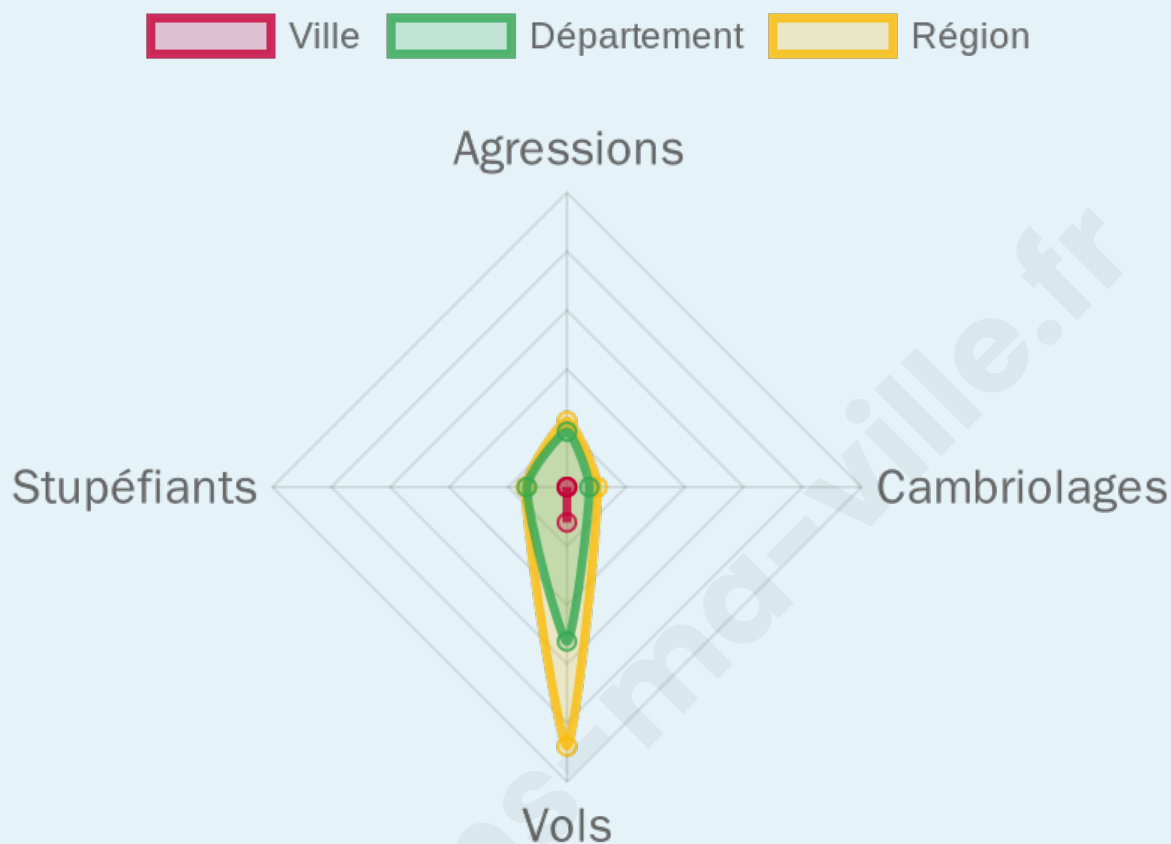
0

## Evolution du nombre d'infractions



## Pour comparer

(en proportion du nombre d'habitants)



Sources : Bases statistiques communale, départementale et régionale de la délinquance enregistrée par la police et la gendarmerie nationales selon les dernières parutions officielles de 2025 portant sur l'année 2024 ([data.gouv](https://data.gouv.fr)).

Agressions physiques / sexuelles : Violences sexuelles, coups et blessures volontaires intrafamiliaux, coups et blessures volontaires, autres coups, blessures volontaires et vols violents sans arme.

Cambriolages : Cambriolages de logements.

Vols : Vols avec armes, vols d'accessoires sur véhicules, vols dans les véhicules, vols de véhicules, vols sans violence contre des personnes, destructions, dégradations volontaires et escroqueries.

Stupéfiants : Trafic de stupéfiants dont (AFD) et usage de stupéfiants.

# Services à la population



## Commerce

Hypermarché	X <a href="#">La Chapelle-Saint-Laurent</a> 10km
Supermarché	X <a href="#">Bressuire</a> 10km
Superette	<b>1</b>
Boulangerie	<b>2</b>
Boucherie	X <a href="#">Amailloux</a> 7km
Restaurant	<b>4</b>
Garage	<b>2</b>
Station-service	X <a href="#">Bressuire</a> 10km
Banque	X <a href="#">Bressuire</a> 10km
La poste	X <a href="#">Bressuire</a> 10km
Coiffeur	<b>3</b>
Tabac	X <a href="#">Bressuire</a> 9km
Bars / discothèque	X <a href="#">Bressuire</a> 5km
Bibliothèque	X <a href="#">Parthenay</a> 20km
Cinéma	X <a href="#">Bressuire</a> 10km
Vétérinaire	<b>5</b>



## Santé

Pharmacie	X <a href="#">Faye-l'Abbesse</a> 4km
Hôpital	X <a href="#">Faye-l'Abbesse</a> 4km
Laboratoire d'analyses médicales	X <a href="#">Bressuire</a> 11km
Etablissement pour handicapé	X <a href="#">Bressuire</a> 8km
EHPA	<b>1</b>
Médecin	X <a href="#">Faye-l'Abbesse</a> 4km
Dentiste	X <a href="#">Bressuire</a> 9km
Chirurgien	X <a href="#">Faye-l'Abbesse</a> 4km
Dermatologue	X <a href="#">Cholet</a> 49km
Anesthésiste	X <a href="#">Cholet</a> 44km
Gastro-entérologue	X <a href="#">Bressuire</a> 10km
Gynécologue	X <a href="#">Faye-l'Abbesse</a> 4km
Cancérologue	X <a href="#">Poitiers</a> 63km
Neurologue	X <a href="#">Cholet</a> 48km
Ophthalmologue	X <a href="#">Bressuire</a> 10km
ORL	X <a href="#">Thouars</a> 23km
Cardiologue	X <a href="#">Pompaire</a> 21km
Pédiatre	X <a href="#">Cholet</a> 46km
Pneumologue	X <a href="#">Sèvremont</a> 39km
Psychologue	X <a href="#">Bressuire</a> 10km
Radiologue	X <a href="#">Faye-l'Abbesse</a> 4km
Rhumatologue	X <a href="#">Parthenay</a> 19km
Sage-femme	X <a href="#">Bressuire</a> 10km



## Éducation

Crèche	<b>2</b>
Ecole maternelle Public	X <a href="#">Bressuire</a> 9km
Ecole maternelle Privé	X <a href="#">Sèvremoine</a> 60km
Ecole primaire Public	<b>1</b>
Ecole primaire Privé	<b>1</b>
Collège Public	X <a href="#">Bressuire</a> 10km
Collège Privé	X <a href="#">Bressuire</a> 10km
Lycée Public	X <a href="#">Bressuire</a> 10km
Lycée Privé	X <a href="#">Bressuire</a> 10km

Sources : Base Sirene des entreprises et de leurs établissements selon les dernières parutions officielles de 2025 portant sur l'année 2024 ([data.gouv](#)). Liste, localisation et tarifs des professionnels de santé selon les dernières parutions officielles de 2025 portant sur l'année 2024 ([opendatasoft](#)) et FINISS Extraction du Fichier des établissements selon les dernières parutions officielles de 2025 portant sur l'année 2024 ([data.gouv](#)). Adresse et géolocalisation des établissements d'enseignement du premier et second degrés selon les dernières parutions officielles de 2025 portant sur l'année 2024 ([data.education.gouv](#))

## Villes autour de Chiché

Ville	Habitants	Superficie	Pop densité	Pop active	Taux chômage	Revenu moyen	Prix immobilier
Faye-l'Abbesse	1 131	23 km <sup>2</sup>	49 h/km <sup>2</sup>	39.2%	3.4%	20 620 €/an	1 186 €/m <sup>2</sup>
Boismé	1 176	37 km <sup>2</sup>	32 h/km <sup>2</sup>	49.7%	3.5%	21 290 €/an	868 €/m <sup>2</sup>
Amailloux	822	37 km <sup>2</sup>	22 h/km <sup>2</sup>	45.1%	3.4%	19 410 €/an	908 €/m <sup>2</sup>
Pierrefitte	318	15 km <sup>2</sup>	21 h/km <sup>2</sup>	54.7%	4.7%	21 020 €/an	790 €/m <sup>2</sup>
Maisontiers	134	18 km <sup>2</sup>	7 h/km <sup>2</sup>	42.5%	1.5%	21 010 €/an	1 150 €/m <sup>2</sup>
Saint-Germain-de-Longue-Chaume (1 avis)	380	14 km <sup>2</sup>	27 h/km <sup>2</sup>	44.5%	3.2%	19 770 €/an	650 €/m <sup>2</sup>
Geay	338	19 km <sup>2</sup>	18 h/km <sup>2</sup>	49.7%	4.7%	19 680 €/an	682 €/m <sup>2</sup>
Boussais	446	19 km <sup>2</sup>	23 h/km <sup>2</sup>	49.1%	3.4%	21 130 €/an	1 123 €/m <sup>2</sup>
Clessé	923	29 km <sup>2</sup>	32 h/km <sup>2</sup>	45.2%	2.4%	20 370 €/an	974 €/m <sup>2</sup>
Bressuire (13 avis)	19 970	180 km <sup>2</sup>	111 h/km <sup>2</sup>	46.5%	5.2%	21 350 €/an	1 261 €/m <sup>2</sup>
La Chapelle-Saint-Laurent (1 avis)	2 054	28 km <sup>2</sup>	73 h/km <sup>2</sup>	43.6%	3.2%	21 530 €/an	996 €/m <sup>2</sup>
Luché-Thouarsais	536	13 km <sup>2</sup>	41 h/km <sup>2</sup>	45.5%	3.5%	21 310 €/an	1 232 €/m <sup>2</sup>
Glénay	523	21 km <sup>2</sup>	25 h/km <sup>2</sup>	48.4%	3.1%	22 210 €/an	729 €/m <sup>2</sup>
Lageon	378	14 km <sup>2</sup>	27 h/km <sup>2</sup>	54.5%	7.9%	19 190 €/an	893 €/m <sup>2</sup>
Chanteloup (1 avis)	985	20 km <sup>2</sup>	49 h/km <sup>2</sup>	46.6%	2.4%	21 350 €/an	1 153 €/m <sup>2</sup>

bien-dans-ma-ville.fr



# **Vous aimez votre ville ? Notez-la !**

Et faites-nous part de vos remarques constructives



Avec

**BIEN** dans  
ma **VILLE** 