



Version web

# Ville de Chézy-en-Orxois

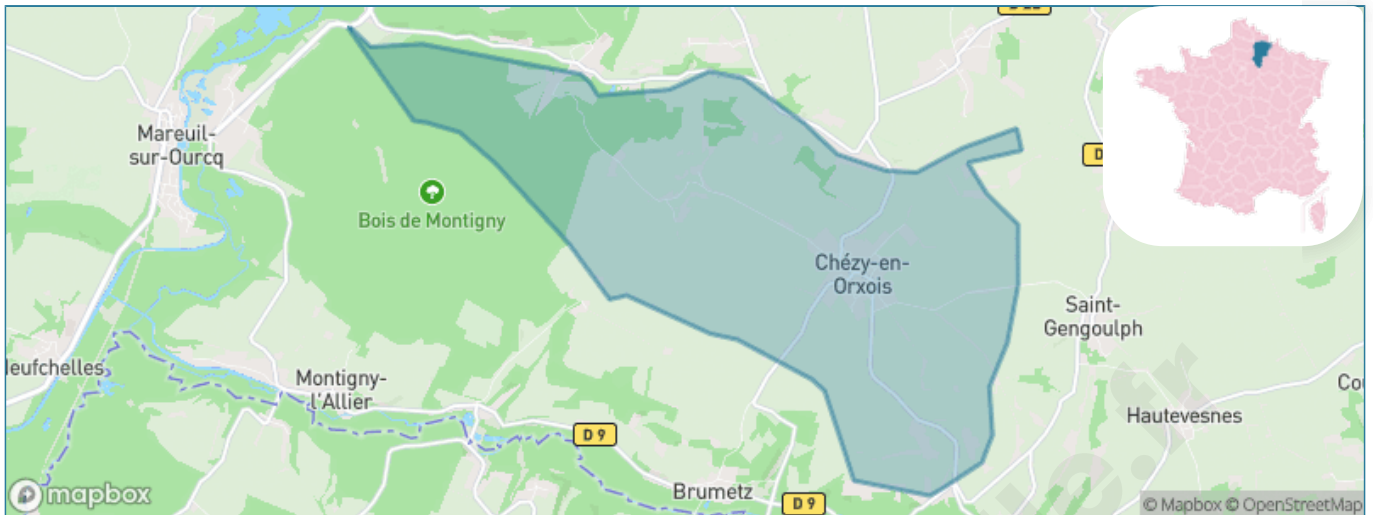
Présenté par

**BIEN** dans  
ma **VILLE** 

# Sommaire

Situation géographique .....	3
Statistiques sur la population .....	4
Evolution du nombre d'habitants .....	4
Tranche d'âge .....	5
0-14 ans .....	5
15-29 ans .....	5
30-44 ans .....	5
45-59 ans .....	5
60-74 ans .....	5
75-89 ans .....	5
90 ans et + .....	5
Activité professionnelle .....	5
Agriculteurs .....	5
Artisans, Commerçants .....	5
Cadres et sup. ....	5
Professions intermédiaires .....	5
Employé .....	5
Ouvrier .....	5
Retraité .....	5
Autres .....	5
Niveau de diplôme .....	6
Sans diplôme ou CEP .....	6
Brevet, BEPC, DNB .....	6
CAP-BEP ou équivalent .....	6
BAC ou équivalent .....	6
BAC+2 .....	6
BAC+3 ou +4 .....	6
BAC+5 ou plus .....	6
Composition des ménages .....	6
Couple sans enfant .....	6
Couple avec enfant(s) .....	6
Famille monoparentale .....	6
Colocation / Autre .....	6
Personnes seules .....	6
Profils électoraux .....	7
Premier tour .....	7
Sécurité .....	8
Evolution du nombre d'infractions .....	8
Pour comparer .....	9
Services à la population .....	10
Commerce .....	10
Éducation .....	10
Villes autour de Chézy-en-Orxois .....	12

# Situation géographique



## i Informations clés

- **Région** : Hauts-de-France
- **Département** : Aisne
- **Code postal** : 02810
- **Superficie** : 16 km<sup>2</sup>



# Statistiques sur la population



Nombre d'habitants

**389**



Age moyen

**40 ans**



Pop active

**43.2%**



Taux chômage

**7.5%**



Pop densité

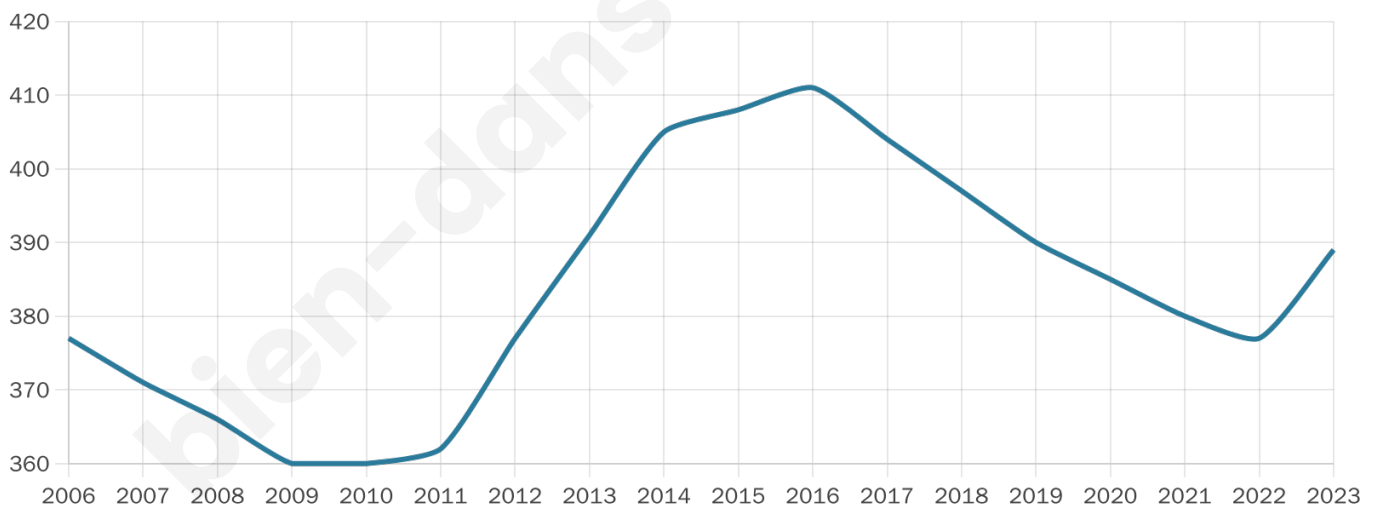
**24 h/km<sup>2</sup>**



Revenu moyen

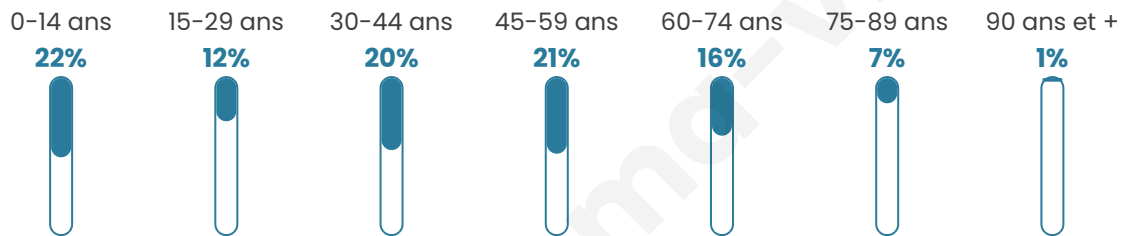
**23 140 €/an**

## Evolution du nombre d'habitants

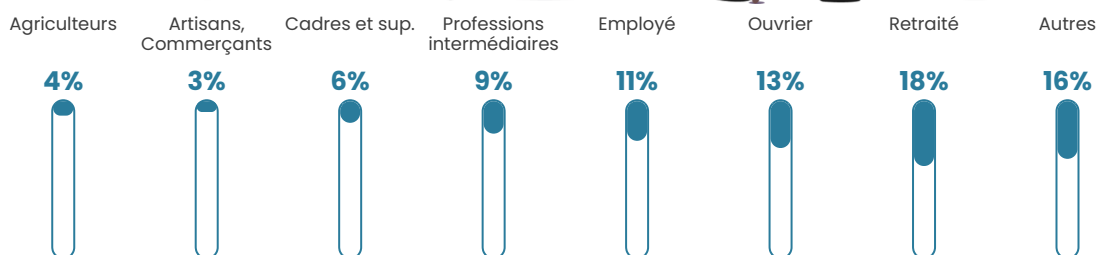


Sources : Institut national de la statistique et des études économiques (insee) selon Les dernières parutions officielles de 2024 portant sur les années 2020, 2021 et 2022.


## Tranche d'âge




## Activité professionnelle



## Niveau de diplôme



## Composition des ménages



# Profils électoraux

## Premier tour

	Marine LE PEN	39.19 %
	Emmanuel MACRON	20.72 %
	Jean-Luc MÉLENCHON	17.12 %
	Valérie PÉCRESSÉ	7.66 %
	Éric ZEMMOUR	6.31 %
	Yannick JADOT	2.70 %
	Fabien ROUSSEL	1.80 %
	Jean LASSALLE	1.80 %
	Anne HIDALGO	1.35 %
	Nicolas DUPONT-AIGNAN	0.90 %
	Philippe POUTOU	0.45 %
	Nathalie ARTHAUD	0.00 %



### 273 inscrits

Participation : 82.05%

Votes blancs : 0.89%

Votes nuls : 0.00%

## Second tour

	Emmanuel MACRON	39,42 %
	Marine LE PEN	60,58 %

### 273 inscrits

Participation : 80.59%

Votes blancs : 5.45%

Votes nuls : 0%

# Sécurité



Agressions physiques / sexuelles

0



Cambriolages

0



Vols / dégradations

0



Stupéfiants

0

## Evolution du nombre d'infractions



## Pour comparer

(en proportion du nombre d'habitants)



Sources : Bases statistiques communale, départementale et régionale de la délinquance enregistrée par la police et la gendarmerie nationales selon les dernières parutions officielles de 2025 portant sur l'année 2024 ([data.gouv](https://data.gouv.fr)).

Agressions physiques / sexuelles : Violences sexuelles, coups et blessures volontaires intrafamiliaux, coups et blessures volontaires, autres coups, blessures volontaires et vols violents sans arme.

Cambriolages : Cambriolages de logements.

Vols : Vols avec armes, vols d'accessoires sur véhicules, vols dans les véhicules, vols de véhicules, vols sans violence contre des personnes, destructions, dégradations volontaires et escroqueries.

Stupéfiants : Trafic de stupéfiants dont (AFD) et usage de stupéfiants.

# Services à la population



## Commerce

Hypermarché	X <u>Villers-Cotterêts</u> 14km
Supermarché	X <u>Neuilly-Saint-Front</u> 7km
Superette	X <u>Gandelu</u> 4km
Boulangerie	X <u>La Ferté-Milon</u> 6km
Boucherie	X <u>Crouy-sur-Ourcq</u> 9km
Restaurant	X <u>Marolles</u> 6km
Garage	X <u>Dammard</u> 2km
Station-service	X <u>La Ferté-Milon</u> 6km
Banque	X <u>La Ferté-Milon</u> 6km
La poste	X <u>Monnes</u> 3km
Coiffeur	X <u>Dammard</u> 1km
Tabac	X <u>Villers-Cotterêts</u> 15km
Bars / discothèque	X <u>La Ferté-Milon</u> 6km
Bibliothèque	X <u>Crouy-sur-Ourcq</u> 9km
Cinéma	X <u>Villers-Cotterêts</u> 15km
Vétérinaire	X <u>Neuilly-Saint-Front</u> 7km



## Santé

Pharmacie	X <u>La Ferté-Milon</u> 6km
Hôpital	X <u>Château-Thierry</u> 19km
Laboratoire d'analyses médicales	X <u>Villers-Cotterêts</u> 15km
Etablissement pour handicapé	X <u>Marolles</u> 7km
EHPA	X <u>Neuilly-Saint-Front</u> 7km
Médecin	X <u>Gandelu</u> 4km
Dentiste	X <u>La Ferté-Milon</u> 6km
Chirurgien	X <u>Château-Thierry</u> 19km
Dermatologue	X <u>Soissons</u> 29km
Anesthésiste	X <u>Château-Thierry</u> 19km
Gastro-entérologue	X <u>Château-Thierry</u> 19km
Gynécologue	X <u>Château-Thierry</u> 18km
Cancérologue	X <u>Compiègne</u> 40km
Neurologue	X <u>Meaux</u> 29km
Ophthalmologue	X <u>Château-Thierry</u> 18km
ORL	X <u>Château-Thierry</u> 18km
Cardiologue	X <u>Neuilly-Saint-Front</u> 7km
Pédiatre	X <u>Château-Thierry</u> 18km
Pneumologue	X <u>Château-Thierry</u> 18km
Psychologue	X <u>Chamigny</u> 18km
Radiologue	X <u>Villers-Cotterêts</u> 15km
Rhumatologue	X <u>Soissons</u> 29km
Sage-femme	X <u>Crouy-sur-Ourcq</u> 9km



## Éducation

Crèche	X <u>Brumetz</u> 4km
Ecole maternelle Public	X <u>La Ferté-Milon</u> 7km
Ecole maternelle Privé	X <u>Soissons</u> 29km
Ecole primaire Public	1
Ecole primaire Privé	X <u>Neuilly-Saint-Front</u> 7km
Collège Public	X <u>Neuilly-Saint-Front</u> 7km
Collège Privé	X <u>Château-Thierry</u> 19km
Lycée Public	X <u>La Ferté-Milon</u> 7km
Lycée Privé	X <u>Épaux-Bézu</u> 16km

Sources : Base Sirene des entreprises et de leurs établissements selon les dernières parutions officielles de 2025 portant sur l'année 2024 ([data.gouv](https://data.gouv.fr)). Liste, localisation et tarifs des professionnels de santé selon les dernières parutions officielles de 2025 portant sur l'année 2024 ([opendatasoft](https://opendatasoft.com)) et FINESS Extraction du Fichier des établissements selon les dernières parutions officielles de 2025 portant sur l'année 2024 ([data.gouv](https://data.gouv.fr)). Adresse et géolocalisation des établissements d'enseignement du premier et second degrés selon les dernières parutions officielles de 2025 portant sur l'année 2024 ([data.education.gouv](https://data.education.gouv.fr))

bien-dans-ma-ville.fr

## Villes autour de Chézy-en-Orxois

Ville	Habitants	Superficie	Pop densité	Pop active	Taux chômage	Revenu moyen	Prix immobilier
Dammard	378	8 km <sup>2</sup>	47 h/km <sup>2</sup>	50.3%	5.3%	22 140 €/an	1 293 €/m <sup>2</sup>
Saint-Gengoulph	152	7 km <sup>2</sup>	22 h/km <sup>2</sup>	52%	3.3%	22 540 €/an	1 827 €/m <sup>2</sup>
Monnes	90	4 km <sup>2</sup>	23 h/km <sup>2</sup>	53.3%	3.3%	23 670 €/an	NC
Gandelu	683	10 km <sup>2</sup>	68 h/km <sup>2</sup>	50.1%	6%	23 210 €/an	1 262 €/m <sup>2</sup>
Passy-en-Valois	131	3 km <sup>2</sup>	44 h/km <sup>2</sup>	54.2%	6.1%	24 270 €/an	1 501 €/m <sup>2</sup>
Hautevesnes	165	7 km <sup>2</sup>	24 h/km <sup>2</sup>	52.1%	4.2%	24 030 €/an	1 394 €/m <sup>2</sup>
Brumetz	175	7 km <sup>2</sup>	25 h/km <sup>2</sup>	57.1%	2.9%	23 200 €/an	1 703 €/m <sup>2</sup>
Macogny	64	6 km <sup>2</sup>	11 h/km <sup>2</sup>	46.9%	1.6%	NC	979 €/m <sup>2</sup>
Marizy-Sainte-Geneviève	125	7 km <sup>2</sup>	18 h/km <sup>2</sup>	53.6%	5.6%	23 910 €/an	1 474 €/m <sup>2</sup>
Priez	56	4 km <sup>2</sup>	14 h/km <sup>2</sup>	35.7%	7.1%	NC	NC
Marizy-Saint-Mard	47	4 km <sup>2</sup>	12 h/km <sup>2</sup>	48.9%	0%	NC	977 €/m <sup>2</sup>
Veuilly-la-Poterie	155	7 km <sup>2</sup>	22 h/km <sup>2</sup>	45.8%	5.8%	22 810 €/an	1 750 €/m <sup>2</sup>
La Ferté-Milon (2 avis)	2 027	18 km <sup>2</sup>	113 h/km <sup>2</sup>	47.6%	6.5%	22 930 €/an	1 625 €/m <sup>2</sup>
Montigny-l'Allier	273	10 km <sup>2</sup>	27 h/km <sup>2</sup>	53.5%	8.1%	23 710 €/an	1 744 €/m <sup>2</sup>
Courchamps	82	2 km <sup>2</sup>	41 h/km <sup>2</sup>	41.5%	3.7%	NC	1 239 €/m <sup>2</sup>

bien-dans-ma-ville.fr



# Vous aimez votre ville ? Notez-la !

Et faites-nous part de vos remarques constructives



Avec

**BIEN** dans ma **VILLE** 