



Version web

Ville de Chey

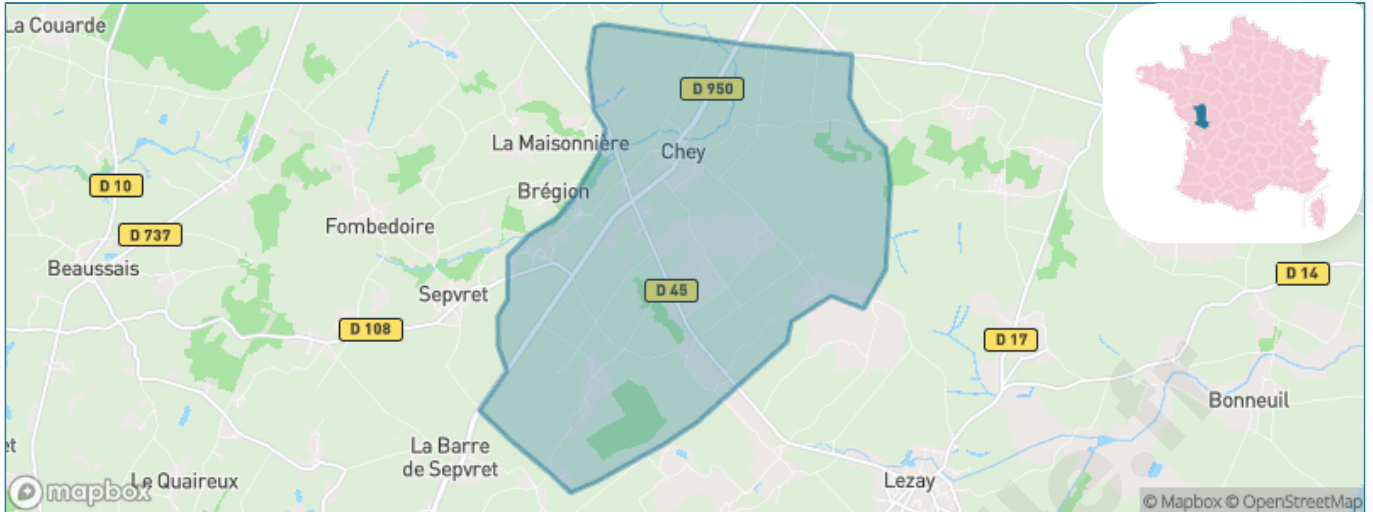
Présenté par

BIEN dans
ma **VILLE** 

Sommaire

Situation géographique	3
Statistiques sur la population	4
Evolution du nombre d'habitants	4
Tranche d'âge	5
0-14 ans	5
15-29 ans	5
30-44 ans	5
45-59 ans	5
60-74 ans	5
75-89 ans	5
90 ans et +	5
Activité professionnelle	5
Agriculteurs	5
Artisans, Commerçants	5
Cadres et sup.	5
Professions intermédiaires	5
Employé	5
Ouvrier	5
Retraité	5
Autres	5
Niveau de diplôme	6
Sans diplôme ou CEP	6
Brevet, BEPC, DNB	6
CAP-BEP ou équivalent	6
BAC ou équivalent	6
BAC+2	6
BAC+3 ou +4	6
BAC+5 ou plus	6
Composition des ménages	6
Couple sans enfant	6
Couple avec enfant(s)	6
Famille monoparentale	6
Colocation / Autre	6
Personnes seules	6
Profils électoraux	7
Premier tour	7
Sécurité	8
Evolution du nombre d'infractions	8
Pour comparer	9
Services à la population	10
Commerce	10
Éducation	10
Villes autour de Chey	11

Situation géographique



i Informations clés

- **Région** : Nouvelle-Aquitaine
- **Département** : Deux-Sèvres
- **Code postal** : 79120
- **Superficie** : 21 km²



Statistiques sur la population



Nombre d'habitants

541



Age moyen

44 ans



Pop active

49.4%



Taux chômage

8%



Pop densité

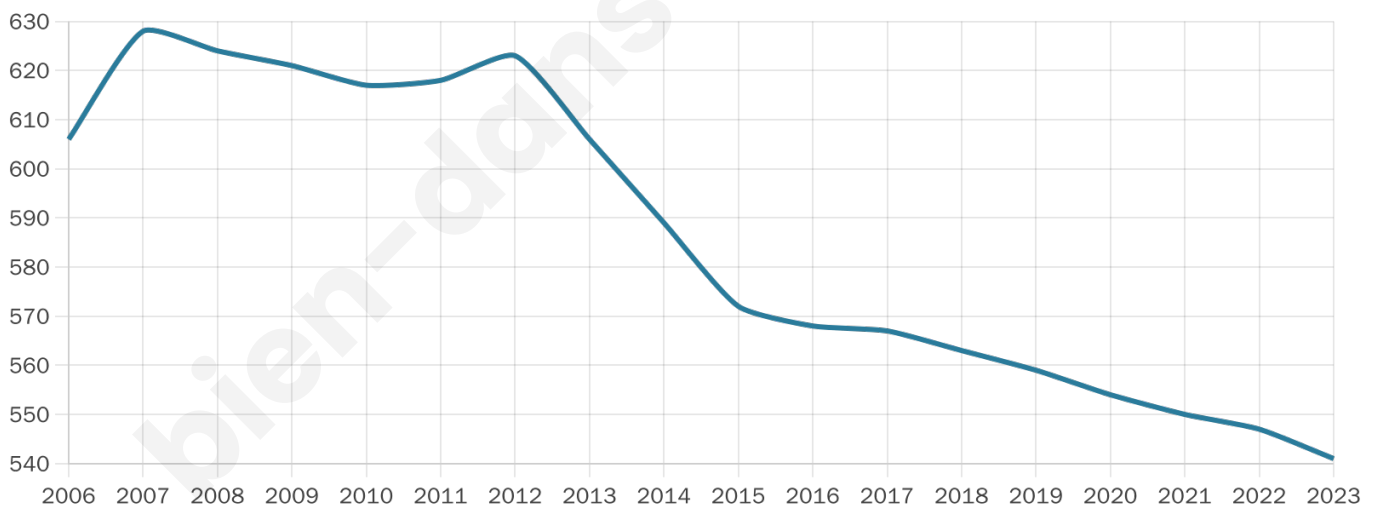
26 h/km²



Revenu moyen

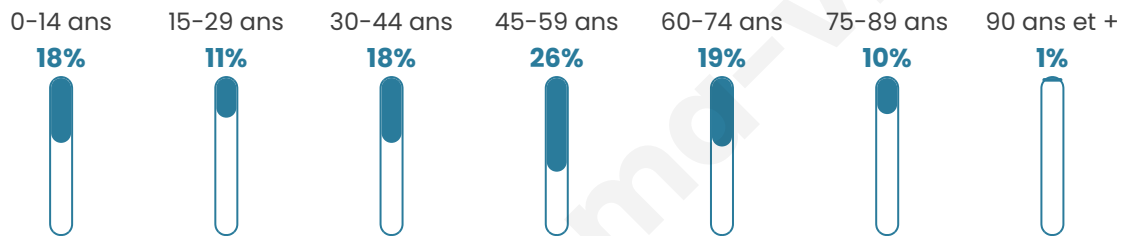
18 830 €/an

Evolution du nombre d'habitants

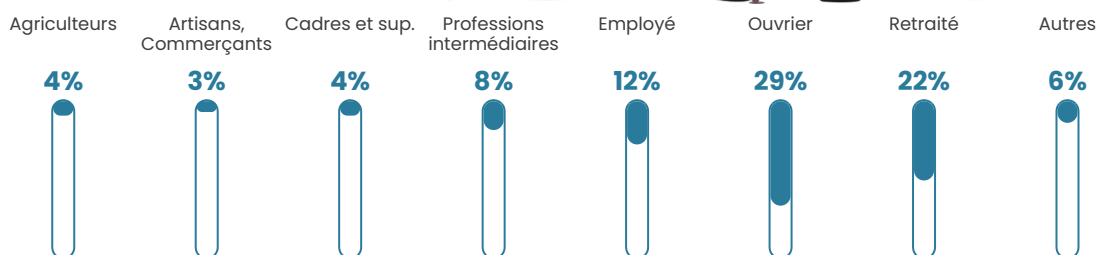


Sources : Institut national de la statistique et des études économiques (insee) selon Les dernières parutions officielles de 2024 portant sur les années 2020, 2021 et 2022.


Tranche d'âge




Activité professionnelle



Niveau de diplôme













Composition des ménages



Profils électoraux

Premier tour

	Marine LE PEN	30.33 %
	Emmanuel MACRON	22.33 %
	Jean-Luc MÉLENCHON	21.00 %
	Jean LASSALLE	5.67 %
	Yannick JADOT	5.33 %
	Éric ZEMMOUR	4.33 %
	Fabien ROUSSEL	3.00 %
	Valérie PÉCRESSE	3.00 %
	Nicolas DUPONT-AIGNAN	2.67 %
	Anne HIDALGO	1.00 %
	Nathalie ARTHAUD	0.67 %
	Philippe POUTOU	0.67 %



406 inscrits

Participation : 75.12%

Votes blancs : 1.31%

Votes nuls : 0.33%

Second tour

	Emmanuel MACRON	49,41 %
	Marine LE PEN	50,59 %

405 inscrits

Participation : 72.35%

Votes blancs : 9.9%

Votes nuls : 3.07%

Sécurité



Agressions physiques / sexuelles

0



Cambriolages

0



Vols / dégradations

0



Stupéfiants

0

Evolution du nombre d'infractions



Pour comparer

(en proportion du nombre d'habitants)



Sources : Bases statistiques communale, départementale et régionale de la délinquance enregistrée par la police et la gendarmerie nationales selon les dernières parutions officielles de 2025 portant sur l'année 2024 ([data.gouv](https://data.gouv.fr)).

Agressions physiques / sexuelles : Violences sexuelles, coups et blessures volontaires intrafamiliaux, coups et blessures volontaires, autres coups, blessures volontaires et vols violents sans arme.

Cambriolages : Cambriolages de logements.

Vols : Vols avec armes, vols d'accessoires sur véhicules, vols dans les véhicules, vols de véhicules, vols sans violence contre des personnes, destructions, dégradations volontaires et escroqueries.

Stupéfiants : Trafic de stupéfiants dont (AFD) et usage de stupéfiants.

Services à la population



Commerce

Hypermarché	X <u>Mellé</u> 10km
Supermarché	X <u>Lezay</u> 5km
Superette	X <u>Lezay</u> 5km
Boulangerie	1
Boucherie	X <u>Pamproux</u> 11km
Restaurant	X <u>Chenay</u> 3km
Garage	3
Station-service	X <u>Lezay</u> 5km
Banque	X <u>Lezay</u> 5km
La poste	1
Coiffeur	1
Tabac	X <u>Lezay</u> 5km
Bars / discothèque	X <u>Mellé</u> 7km
Bibliothèque	X <u>Mellé</u> 11km
Cinéma	X <u>Mellé</u> 11km
Vétérinaire	X <u>Lezay</u> 5km



Santé

Pharmacie	X <u>Lezay</u> 5km
Hôpital	X <u>Mellé</u> 11km
Laboratoire d'analyses médicales	X <u>Mellé</u> 11km
Etablissement pour handicapé	X <u>Mellé</u> 10km
EHPA	X <u>Lezay</u> 5km
Médecin	X <u>Lezay</u> 5km
Dentiste	X <u>Lezay</u> 5km
Chirurgien	X <u>La Crèche</u> 21km
Dermatologue	X <u>Niort</u> 31km
Anesthésiste	X <u>Niort</u> 31km
Gastro-entérologue	X <u>Saint-Coutant</u> 10km
Gynécologue	X <u>Saint-Coutant</u> 10km
Cancérologue	X <u>Poitiers</u> 44km
Neurologue	X <u>Rouillé</u> 15km
Ophthalmologue	X <u>Niort</u> 31km
ORL	X <u>Saint-Coutant</u> 10km
Cardiologue	X <u>Mellé</u> 11km
Pédiatre	X <u>Aiffres</u> 28km
Pneumologue	X <u>Niort</u> 31km
Psychologue	X <u>Niort</u> 32km
Radiologue	X <u>Mellé</u> 11km
Rhumatologue	X <u>Niort</u> 31km
Sage-femme	X <u>La Mothe-Saint-Héray</u> 8km



Éducation

Crèche	X <u>La Mothe-Saint-Héray</u> 8km
Ecole maternelle Public	X <u>Sepvret</u> 3km
Ecole maternelle Privé	X <u>Marsac</u> 65km
Ecole primaire Public	1
Ecole primaire Privé	X <u>Lezay</u> 5km
Collège Public	X <u>Lezay</u> 5km
Collège Privé	X <u>Lezay</u> 5km
Lycée Public	X <u>Mellé</u> 11km
Lycée Privé	X <u>Romagne</u> 27km

Sources : Base Sirene des entreprises et de leurs établissements selon les dernières parutions officielles de 2025 portant sur l'année 2024 ([data.gouv](#)). Liste, localisation et tarifs des professionnels de santé selon les dernières parutions officielles de 2025 portant sur l'année 2024 ([opendatasoft](#)) et FINISS Extraction du Fichier des établissements selon les dernières parutions officielles de 2025 portant sur l'année 2024 ([data.gouv](#)). Adresse et géolocalisation des établissements d'enseignement du premier et second degrés selon les dernières parutions officielles de 2025 portant sur l'année 2024 ([data.education.gouv](#))

Villes autour de Chey

Ville	Habitants	Superficie	Pop densité	Pop active	Taux chômage	Revenu moyen	Prix immobilier
Chenay	461	21 km ²	22 h/km ²	44.7%	5.2%	20 020 €/an	639 €/m ²
Sepvret	620	17 km ²	36 h/km ²	48.2%	3.7%	22 820 €/an	696 €/m ²
Exoudun (1 avis)	531	26 km ²	20 h/km ²	49.5%	4.1%	21 440 €/an	1 060 €/m ²
Lezay	2 024	45 km ²	45 h/km ²	35.4%	4.4%	20 560 €/an	977 €/m ²
Bougon	169	11 km ²	15 h/km ²	52.1%	4.7%	22 780 €/an	910 €/m ²
Vançais	222	17 km ²	13 h/km ²	44.1%	6.3%	20 910 €/an	958 €/m ²
Beaussais-Vitré	923	25 km ²	37 h/km ²	50.6%	2.6%	23 250 €/an	1 258 €/m ²
La Mothe-Saint-Héray (2 avis)	1 652	14 km ²	118 h/km ²	41.5%	3.9%	20 650 €/an	887 €/m ²
Sainte-Soline	343	25 km ²	14 h/km ²	42.6%	4.4%	18 950 €/an	1 233 €/m ²
Pamproux (2 avis)	1 686	36 km ²	47 h/km ²	40.3%	4.1%	21 390 €/an	975 €/m ²
Saint-Vincent-la-Châtre	589	21 km ²	28 h/km ²	52.1%	4.2%	23 280 €/an	1 029 €/m ²
Salles	323	7 km ²	46 h/km ²	50.8%	4%	20 530 €/an	1 231 €/m ²
Saint-Coutant	273	11 km ²	25 h/km ²	40.3%	4.8%	20 820 €/an	898 €/m ²
Saint-Sauvant	1 293	59 km ²	22 h/km ²	43.5%	4.2%	21 830 €/an	754 €/m ²
Fontivillié	754	24 km ²	31 h/km ²	53.3%	3.4%	21 850 €/an	818 €/m ²

bien-dans-ma-ville.fr



Vous aimez votre ville ? Notez-la !

Et faites-nous part de vos remarques constructives



Avec

BIEN dans ma **VILLE** 