



Version web

Ville de Chevroz

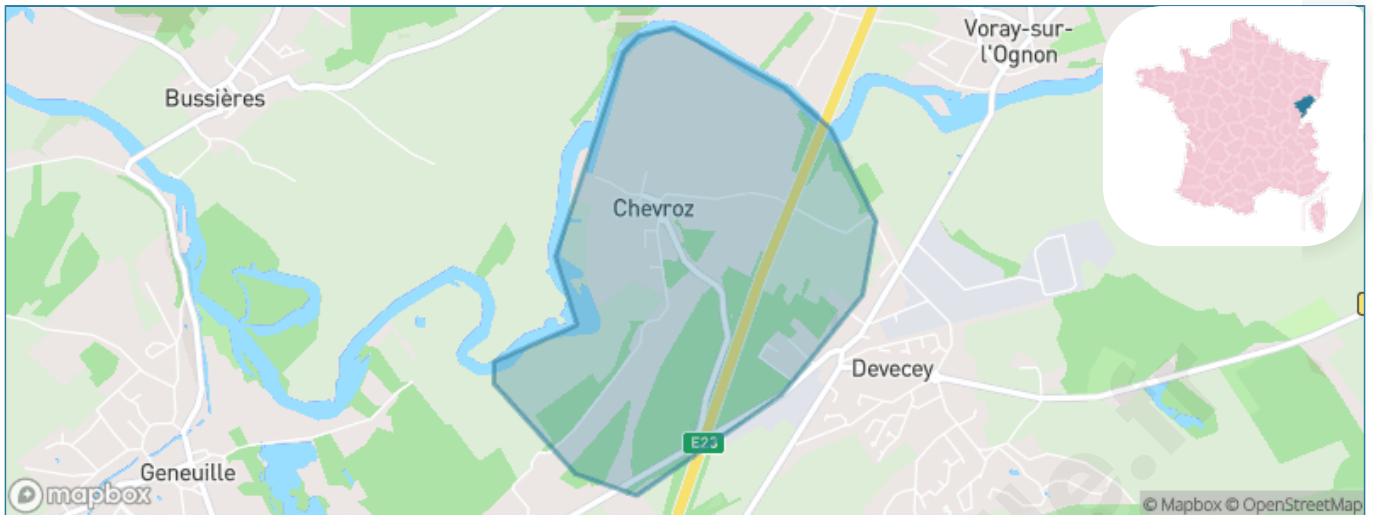
Présenté par

BIEN dans
ma **VILLE** 

Sommaire

Situation géographique	3
Statistiques sur la population	4
Evolution du nombre d'habitants	4
Tranche d'âge	5
0-14 ans	5
15-29 ans	5
30-44 ans	5
45-59 ans	5
60-74 ans	5
75-89 ans	5
90 ans et +	5
Activité professionnelle	5
Agriculteurs	5
Artisans, Commerçants	5
Cadres et sup.	5
Professions intermédiaires	5
Employé	5
Ouvrier	5
Retraité	5
Autres	5
Niveau de diplôme	6
Sans diplôme ou CEP	6
Brevet, BEPC, DNB	6
CAP-BEP ou équivalent	6
BAC ou équivalent	6
BAC+2	6
BAC+3 ou +4	6
BAC+5 ou plus	6
Composition des ménages	6
Couple sans enfant	6
Couple avec enfant(s)	6
Famille monoparentale	6
Colocation / Autre	6
Personnes seules	6
Profils électoraux	7
Premier tour	7
Sécurité	8
Evolution du nombre d'infractions	8
Pour comparer	9
Services à la population	10
Commerce	10
Éducation	10
Villes autour de Chevroz	11

Situation géographique



i Informations clés

- **Région** : Bourgogne-Franche-Comté
- **Département** : Doubs
- **Code postal** : 25870
- **Superficie** : 2 km²

RÉGION
BOURGOGNE
FRANCHE
COMTE

Doubs
le Département

Statistiques sur la population



Nombre d'habitants

143



Age moyen

44 ans



Pop active

43.4%



Taux chômage

5%



Pop densité

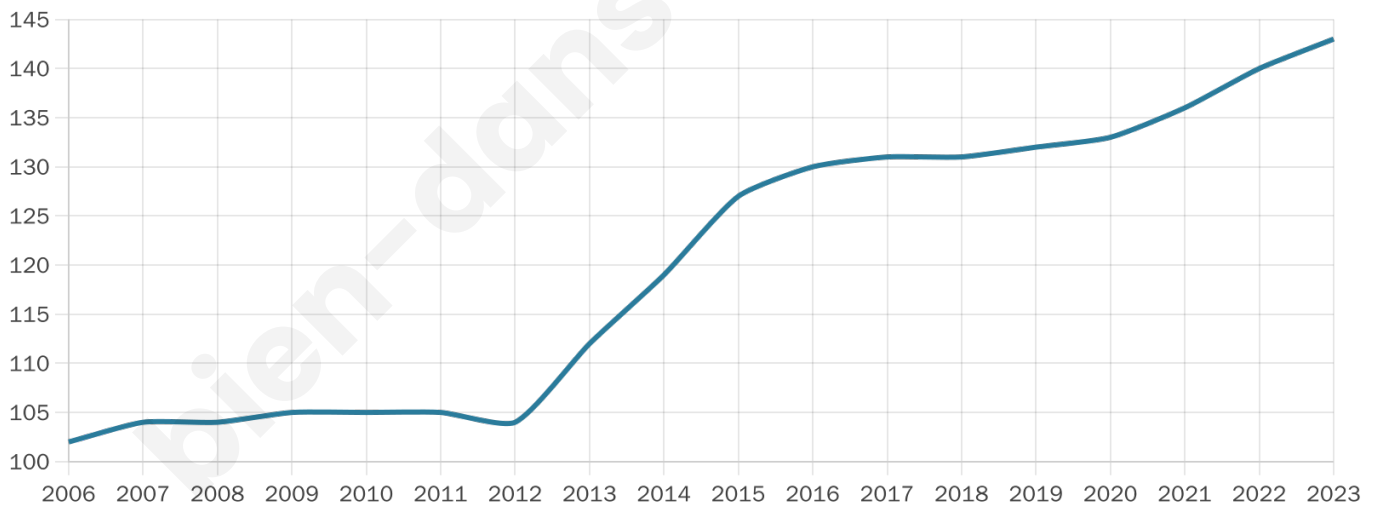
72 h/km²



Revenu moyen

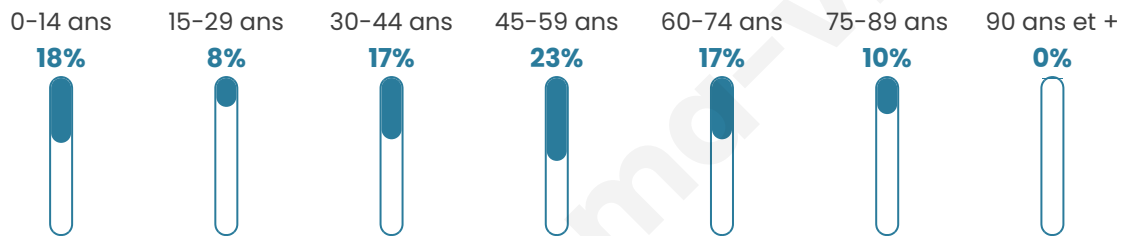
28 710 €/an

Evolution du nombre d'habitants

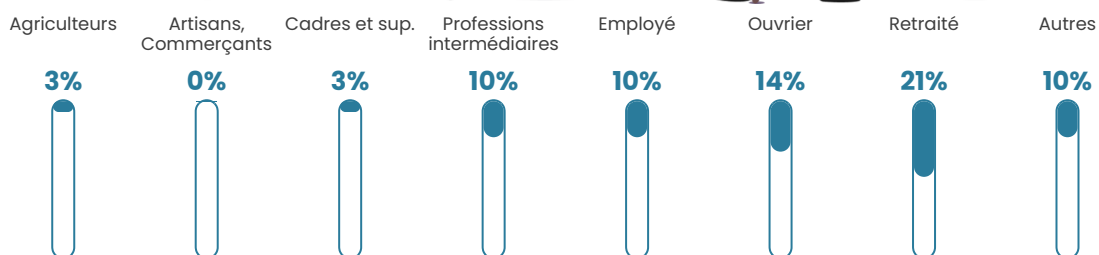


Sources : Institut national de la statistique et des études économiques (insee) selon Les dernières parutions officielles de 2024 portant sur les années 2020, 2021 et 2022.


Tranche d'âge



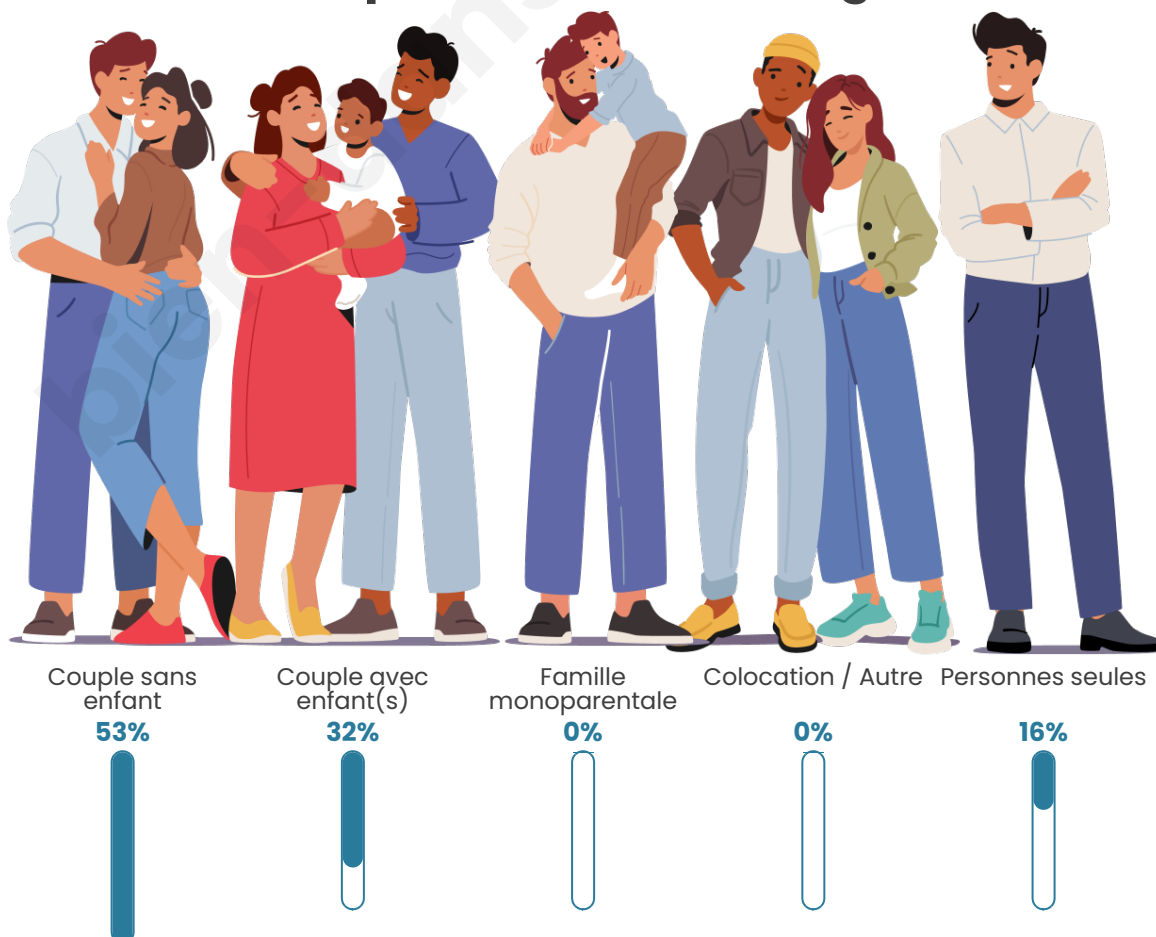
Activité professionnelle



Niveau de diplôme



Composition des ménages





Profils électoraux

Premier tour

	Emmanuel MACRON	38.14 %
	Marine LE PEN	32.99 %
	Jean-Luc MÉLENCHON	10.31 %
	Valérie PÉCRESSÉ	7.22 %
	Éric ZEMMOUR	3.09 %
	Nicolas DUPONT- AIGNAN	3.09 %
	Fabien ROUSSEL	2.06 %
	Jean LASSALLE	1.03 %
	Anne HIDALGO	1.03 %
	Philippe POUTOU	1.03 %
	Nathalie ARTHAUD	0.00 %
	Yannick JADOT	0.00 %

Second tour

	Emmanuel MACRON	59,14 %
	Marine LE PEN	40,86 %

118 inscrits

Participation : 83.05%

Votes blancs : 4.08%

Votes nuls : 1.02%

118 inscrits

Participation : 83.05%

Votes blancs : 0.00%

Votes nuls : 1.02%

Sécurité



Agressions physiques / sexuelles

0



Cambriolages

0



Vols / dégradations

0



Stupéfiants

0

Evolution du nombre d'infractions



Pour comparer

(en proportion du nombre d'habitants)



Sources : Bases statistiques communale, départementale et régionale de la délinquance enregistrée par la police et la gendarmerie nationales selon les dernières parutions officielles de 2025 portant sur l'année 2024 ([data.gouv](https://data.gouv.fr)).

Agressions physiques / sexuelles : Violences sexuelles, coups et blessures volontaires intrafamiliaux, coups et blessures volontaires, autres coups, blessures volontaires et vols violents sans arme.

Cambriolages : Cambriolages de logements.

Vols : Vols avec armes, vols d'accessoires sur véhicules, vols dans les véhicules, vols de véhicules, vols sans violence contre des personnes, destructions, dégradations volontaires et escroqueries.

Stupéfiants : Trafic de stupéfiants dont (AFD) et usage de stupéfiants.

Services à la population



Commerce

Hypermarché	X Devecey 1km
Supermarché	X École-Valentin 6km
Superette	X Devecey 1km
Boulangerie	X Voray-sur-l'Ognon 1km
Boucherie	X Garges-lès-Gonesse 4km
Restaurant	X Bergerac 0km
Garage	X Devecey 1km
Station-service	X Devecey 1km
Banque	X Devecey 1km
La poste	X Bergerac 0km
Coiffeur	1
Tabac	X École-Valentin 6km
Bars / discothèque	X Bergerac 0km
Bibliothèque	X Besançon 8km
Cinéma	X École-Valentin 6km
Vétérinaire	X Devecey 2km



Santé

Pharmacie	X Devecey 1km
Hôpital	X Besançon 11km
Laboratoire d'analyses médicales	X École-Valentin 6km
Etablissement pour handicapé	X Besançon 8km
EHPA	X Les Auxons 6km
Médecin	X Devecey 1km
Dentiste	X Devecey 1km
Chirurgien	X Tallenay 4km
Dermatologue	X Besançon 9km
Anesthésiste	X Besançon 10km
Gastro-entérologue	X Besançon 10km
Gynécologue	X Besançon 10km
Cancérologue	X 0km
Neurologue	X Besançon 10km
Ophthalmologue	X Besançon 10km
ORL	X Besançon 10km
Cardiologue	X Besançon 9km
Pédiatre	X Besançon 10km
Pneumologue	X Besançon 11km
Psychologue	X Châtillon-le-Duc 4km
Radiologue	X Besançon 9km
Rhumatologue	X Besançon 9km
Sage-femme	X École-Valentin 6km



Éducation

Crèche	X Devecey 1km
Ecole maternelle Public	X Châtillon-le-Duc 3km
Ecole maternelle Privé	X Muespach 106km
Ecole primaire Public	X Devecey 1km
Ecole primaire Privé	X Besançon 8km
Collège Public	X Châtillon-le-Duc 2km
Collège Privé	X Besançon 9km
Lycée Public	X Besançon 8km
Lycée Privé	X Besançon 8km

Sources : Base Sirene des entreprises et de leurs établissements selon les dernières parutions officielles de 2025 portant sur l'année 2024 ([data.gouv](#)). Liste, localisation et tarifs des professionnels de santé selon les dernières parutions officielles de 2025 portant sur l'année 2024 ([opendatasoft](#)) et FINISS Extraction du Fichier des établissements selon les dernières parutions officielles de 2025 portant sur l'année 2024 ([data.gouv](#)). Adresse et géolocalisation des établissements d'enseignement du premier et second degrés selon les dernières parutions officielles de 2025 portant sur l'année 2024 ([data.education.gouv](#))

Villes autour de Chevroz

Ville	Habitants	Superficie	Pop densité	Pop active	Taux chômage	Revenu moyen	Prix immobilier
Devecey (2 avis)	1 296	3 km ²	432 h/km ²	43.9%	4.5%	26 340 €/an	1 650 €/m ²
Bussières	427	6 km ²	71 h/km ²	53.2%	1.9%	25 020 €/an	1 382 €/m ²
Voray-sur-l'Ognon (1 avis)	854	6 km ²	142 h/km ²	49.1%	3.2%	24 360 €/an	1 704 €/m ²
Geneuille	1 280	6 km ²	213 h/km ²	49.7%	2.4%	27 610 €/an	2 593 €/m ²
Boulot	645	7 km ²	92 h/km ²	45.7%	2.8%	25 260 €/an	2 414 €/m ²
Buthiers (1 avis)	336	5 km ²	67 h/km ²	50.3%	3.3%	24 660 €/an	831 €/m ²
Bonnay	826	7 km ²	118 h/km ²	45.8%	2.4%	25 620 €/an	1 826 €/m ²
Châtillon-le-Duc	2 042	6 km ²	340 h/km ²	41%	2.4%	29 410 €/an	2 025 €/m ²
Les Auxons (1 avis)	2 533	9 km ²	281 h/km ²	46.9%	3%	27 630 €/an	1 858 €/m ²
Tallenay	436	2 km ²	218 h/km ²	39.4%	3%	30 230 €/an	3 104 €/m ²
Mérey-Vieilley	178	3 km ²	59 h/km ²	46.1%	3.4%	23 170 €/an	1 945 €/m ²
Cussey-sur-l'Ognon	1 055	7 km ²	151 h/km ²	49.3%	3.2%	25 140 €/an	2 035 €/m ²
Perrouse	277	4 km ²	69 h/km ²	56.3%	2.5%	25 900 €/an	1 714 €/m ²
Étuz	713	5 km ²	143 h/km ²	48.9%	3.8%	24 450 €/an	1 606 €/m ²
Boult	703	14 km ²	50 h/km ²	53.3%	3.4%	22 840 €/an	1 190 €/m ²

bien-dans-ma-ville.fr



Vous aimez votre ville ? Notez-la !

Et faites-nous part de vos remarques constructives



Avec

BIEN dans
ma **VILLE** 