



Version web

Ville de La Chevrolière

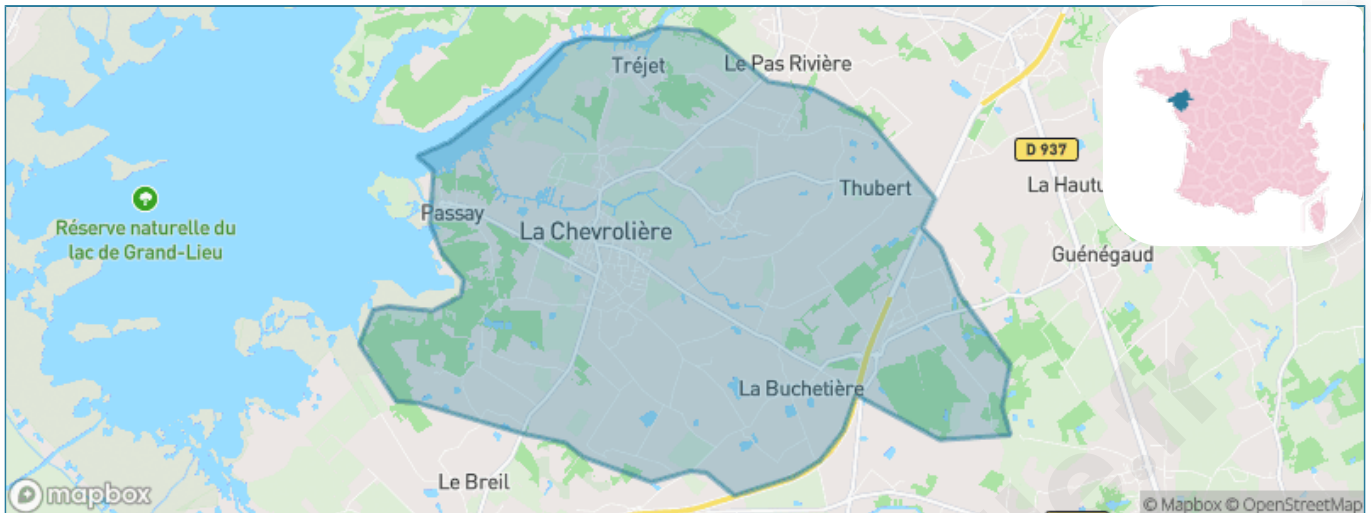
Présenté par

BIEN dans
ma **VILLE** 

Sommaire

Situation géographique	3
Statistiques sur la population	4
Evolution du nombre d'habitants	4
Tranche d'âge	5
0-14 ans	5
15-29 ans	5
30-44 ans	5
45-59 ans	5
60-74 ans	5
75-89 ans	5
90 ans et +	5
Activité professionnelle	5
Agriculteurs	5
Artisans, Commerçants	5
Cadres et sup.	5
Professions intermédiaires	5
Employé	5
Ouvrier	5
Retraité	5
Autres	5
Niveau de diplôme	6
Sans diplôme ou CEP	6
Brevet, BEPC, DNB	6
CAP-BEP ou équivalent	6
BAC ou équivalent	6
BAC+2	6
BAC+3 ou +4	6
BAC+5 ou plus	6
Composition des ménages	6
Couple sans enfant	6
Couple avec enfant(s)	6
Famille monoparentale	6
Colocation / Autre	6
Personnes seules	6
Profil électoraux	7
Premier tour	7
Sécurité	8
Evolution du nombre d'infractions	8
Pour comparer	9
Services à la population	10
Commerce	10
Éducation	10
Villes autour de La Chevrolière	11
Avis sur la ville de La Chevrolière	12
Moyenne par critère	12
Villes autour de La Chevrolière	12
Répartition des avis par note	12
Répartition des avis par note	12

Situation géographique



i Informations clés

- **Région** : Pays de la Loire
- **Département** : Loire-Atlantique
- **Code postal** : 44118
- **Superficie** : 32 km²



Statistiques sur la population



Nombre d'habitants

6 539



Age moyen

39 ans



Pop active

47.7%



Taux chômage

5.6%



Pop densité

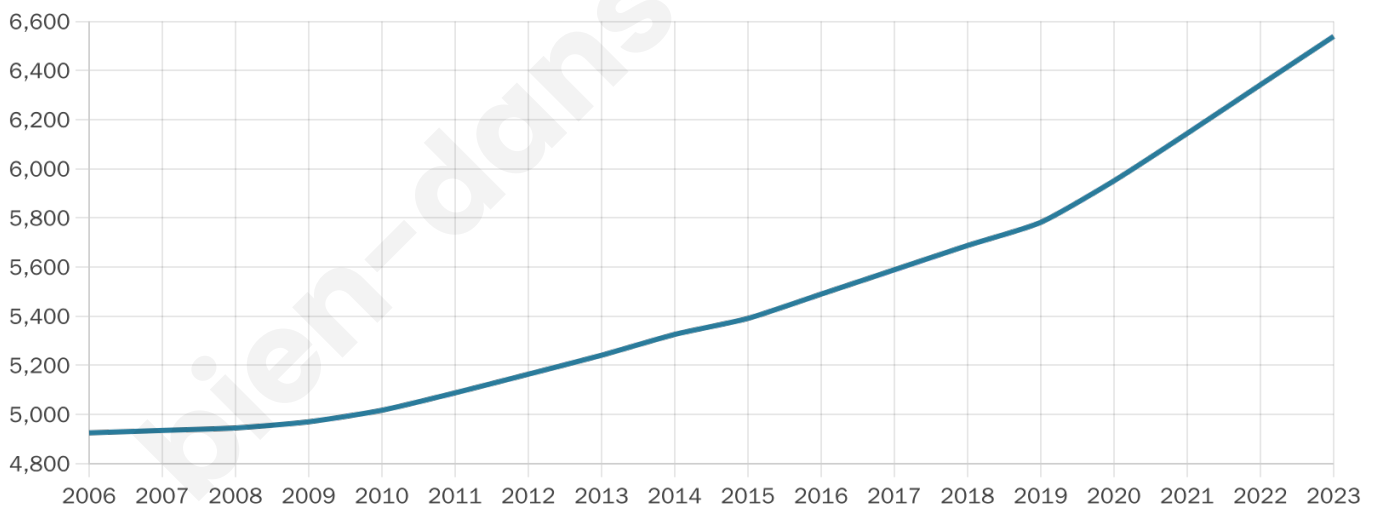
204 h/km²



Revenu moyen

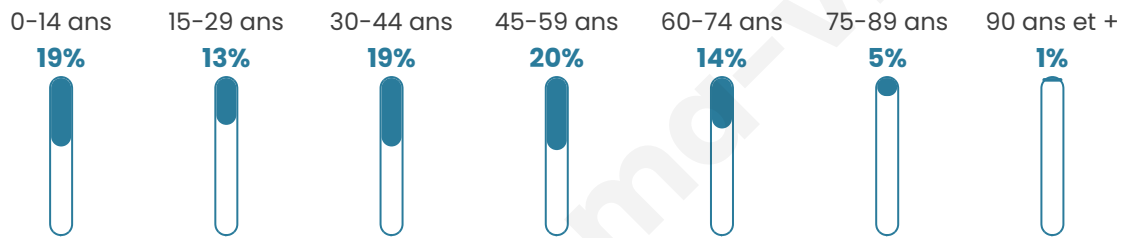
24 800 €/an

Evolution du nombre d'habitants

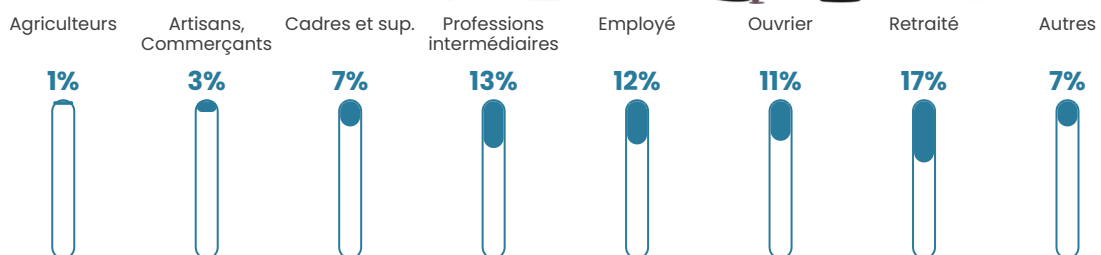


Sources : Institut national de la statistique et des études économiques (insee) selon Les dernières parutions officielles de 2024 portant sur les années 2020, 2021 et 2022.


Tranche d'âge




Activité professionnelle



Niveau de diplôme







Composition des ménages



Profils électoraux

Premier tour

	Emmanuel MACRON	31.04 %
	Marine LE PEN	22.93 %
	Jean-Luc MÉLENCHON	18.63 %
	Yannick JADOT	7.43 %
	Éric ZEMMOUR	4.50 %
	Valérie PÉCRESE	4.28 %
	Nicolas DUPONT- AIGNAN	2.80 %
	Fabien ROUSSEL	2.45 %
	Jean LASSALLE	2.42 %
	Anne HIDALGO	1.72 %
	Philippe POUTOU	1.13 %
	Nathalie ARTHAUD	0.67 %



4 788 inscrits

Participation : 79.99%

Votes blancs : 2.11%

Votes nuls : 0.89%

Second tour

	Emmanuel MACRON	62,27 %
	Marine LE PEN	37,73 %

4 796 inscrits

Participation : 78.73%

Votes blancs : 7.1%

Votes nuls : 2.15%

Sécurité



Agressions physiques / sexuelles

16



Cambriolages

10



Vols / dégradations

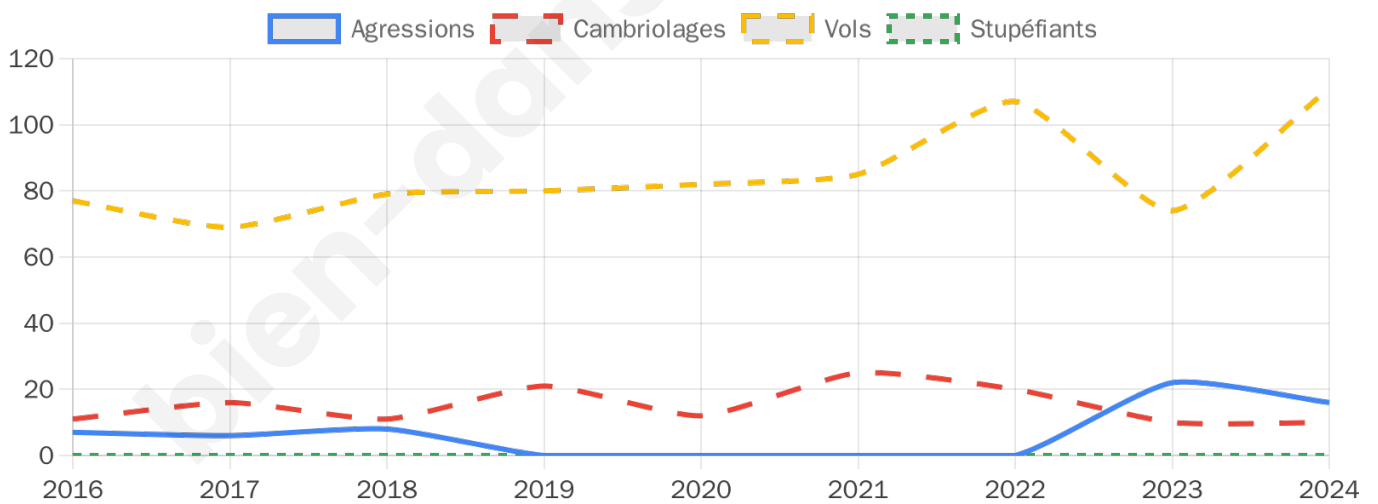
111



Stupéfiants

0

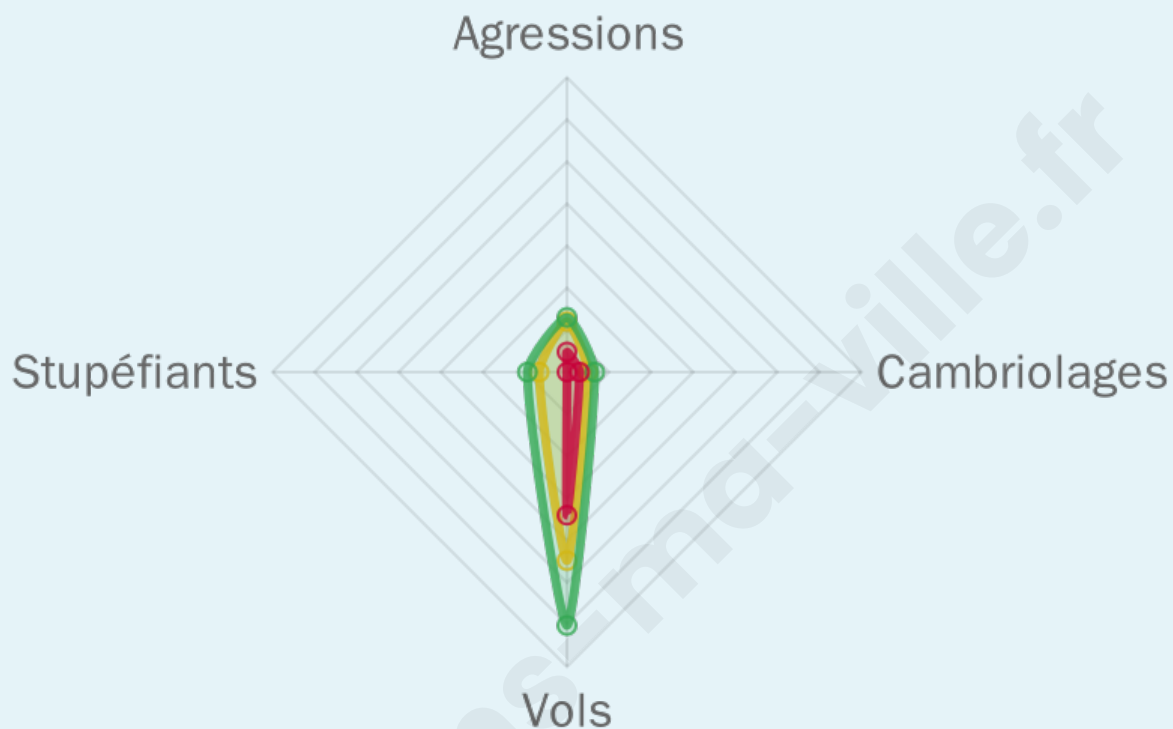
Evolution du nombre d'infractions



Pour comparer

(en proportion du nombre d'habitants)

■ Ville ■ Département ■ Région



Sources : Bases statistiques communale, départementale et régionale de la délinquance enregistrée par la police et la gendarmerie nationales selon les dernières parutions officielles de 2025 portant sur l'année 2024 ([data.gouv](https://data.gouv.fr)).

Agresions physiques / sexuelles : Violences sexuelles, coups et blessures volontaires intrafamiliaux, coups et blessures volontaires, autres coups, blessures volontaires et vols violents sans arme.

Cambriolages : Cambriolages de logements.

Vols : Vols avec armes, vols d'accessoires sur véhicules, vols dans les véhicules, vols de véhicules, vols sans violence contre des personnes, destructions, dégradations volontaires et escroqueries.

Stupéfiants : Trafic de stupéfiants dont (AFD) et usage de stupéfiants.

Services à la population



Commerce

Hypermarché	X Rezé 10km
Supermarché	1
Superette	1
Boulangerie	3
Boucherie	2
Restaurant	3
Garage	8
Station-service	1
Banque	2
La poste	4
Coiffeur	6
Tabac	X Bouguenais 6km
Bars / discothèque	4
Bibliothèque	X Bouguenais 7km
Cinéma	X Bouguenais 9km
Vétérinaire	X Saint-Aignan-Grandlieu 3km



Santé

Pharmacie	1
Hôpital	X Nantes 11km
Laboratoire d'analyses médicales	X Pont-Saint-Martin 4km
Etablissement pour handicapé	X Saint-Philbert-de-Grand-Lieu 7km
EHPA	1
Médecin	2
Dentiste	3
Chirurgien	X Nantes 12km
Dermatologue	X Saint-Philbert-de-Grand-Lieu 7km
Anesthésiste	X Nantes 12km
Gastro-entérologue	X Nantes 12km
Gynécologue	X Saint-Philbert-de-Grand-Lieu 8km
Cancérologue	X Nantes 12km
Neurologue	X Nantes 12km
Ophtalmologue	X Bouaye 8km
ORL	X Nantes 12km
Cardiologue	X Rezé 10km
Pédiatre	X Rezé 11km
Pneumologue	X Nantes 12km
Psychologue	X Les Sorinières 9km
Radiologue	X La Montagne 10km
Rhumatologue	X Nantes 12km
Sage-femme	1



Éducation

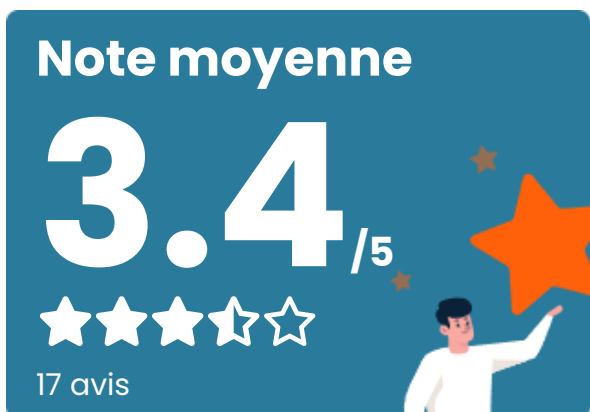
Crèche	3
Ecole maternelle Public	1
Ecole maternelle Privé	X Vertou 13km
Ecole primaire Public	1
Ecole primaire Privé	1
Collège Public	X Saint-Philbert-de-Grand-Lieu 7km
Collège Privé	X Saint-Philbert-de-Grand-Lieu 7km
Lycée Public	X Bouguenais 8km
Lycée Privé	X Bouaye 8km

Sources : Base Sirene des entreprises et de leurs établissements selon les dernières parutions officielles de 2025 portant sur l'année 2024 ([data.gouv](#)). Liste, localisation et tarifs des professionnels de santé selon les dernières parutions officielles de 2025 portant sur l'année 2024 ([opendatasoft](#)) et FINISS Extraction du Fichier des établissements selon les dernières parutions officielles de 2025 portant sur l'année 2024 ([data.gouv](#)). Adresse et géolocalisation des établissements d'enseignement du premier et second degrés selon les dernières parutions officielles de 2025 portant sur l'année 2024 ([data.education.gouv](#))

Villes autour de La Chevrolière

Ville	Habitants	Superficie	Pop densité	Pop active	Taux chômage	Revenu moyen	Prix immobilier
Pont-Saint-Martin (4 avis)	7 093	21 km ²	338 h/km ²	48%	3.4%	25 530 €/an	2 689 €/m ²
Saint-Philbert-de-Grand-Lieu (7 avis)	9 400	58 km ²	162 h/km ²	50.4%	3.7%	24 430 €/an	2 175 €/m ²
Bouaye (9 avis)	8 343	13 km ²	642 h/km ²	48.1%	3.5%	25 390 €/an	2 596 €/m ²
Les Sorinières (8 avis)	9 275	13 km ²	713 h/km ²	49%	3.3%	25 570 €/an	2 859 €/m ²
Saint-Mars-de-Coutais (1 avis)	2 698	34 km ²	79 h/km ²	48.5%	3.8%	24 010 €/an	1 983 €/m ²
Bouguenais (8 avis)	20 530	31 km ²	662 h/km ²	48.5%	4.5%	23 740 €/an	2 708 €/m ²
Saint-Lumine-de-Coutais	2 396	17 km ²	141 h/km ²	52%	3.3%	23 030 €/an	1 683 €/m ²
Saint-Léger-les-Vignes	2 171	6 km ²	362 h/km ²	50.9%	2.4%	25 730 €/an	2 253 €/m ²
Montbert (2 avis)	3 388	28 km ²	121 h/km ²	48%	3%	23 920 €/an	1 942 €/m ²
La Montagne (1 avis)	6 505	3 km ²	2 168 h/km ²	48.5%	4.5%	24 140 €/an	2 682 €/m ²
Brains (1 avis)	2 709	15 km ²	181 h/km ²	54.6%	2.7%	26 040 €/an	2 255 €/m ²
Port-Saint-Père (2 avis)	3 059	32 km ²	96 h/km ²	52.8%	3.2%	24 890 €/an	2 286 €/m ²
Rezé (19 avis)	43 556	13 km ²	3 350 h/km ²	49.1%	5.1%	23 550 €/an	2 783 €/m ²
Vertou (29 avis)	26 227	35 km ²	749 h/km ²	47.3%	3.4%	27 590 €/an	3 082 €/m ²
La Limouzinière (2 avis)	2 459	29 km ²	85 h/km ²	51.4%	2.8%	22 820 €/an	1 767 €/m ²

Avis sur la ville de La Chevrolière



Moyenne par critère



Villes autour de La Chevrolière

Ville	Note globale	Sécurité	Éducation	Sport Loisir	Environnement	Vie pratique
Pont-Saint-Martin (4 avis)	4.0	4.3	3.8	4.5	4.3	3.3
Saint-Philbert-de-Grand-Lieu (7 avis)	4.3	4.3	4.1	4.4	4.6	4.3
Bouaye (9 avis)	4.0	3.9	3.7	4.1	4.2	4.1
Les Sorinières (8 avis)	3.1	2.9	3.1	3.6	3.3	2.6
Saint-Mars-de-Coutais (1 avis)	4.0	5.0	3.0	4.0	5.0	3.0
Bouguenais (8 avis)	3.1	2.6	3.3	3.5	2.8	3.3
Saint-Lumine-de-Coutais	-	-	-	-	-	-
Saint-Léger-les-Vignes	-	-	-	-	-	-
Montbert (2 avis)	3.5	4.0	4.0	3.0	4.0	2.5
La Montagne (1 avis)	3.8	4.0	4.0	3.0	4.0	4.0
Brains (1 avis)	1.2	1.0	2.0	2.0	0.0	1.0
Port-Saint-Père (2 avis)	3.4	2.0	4.5	3.5	4.0	3.0
Rezé (19 avis)	3.4	2.7	3.5	3.7	3.2	3.7
Vertou (29 avis)	4.0	4.0	4.1	4.1	4.0	4.0
La Limouzinière (2 avis)	4.6	4.5	4.5	4.5	5.0	4.5



Vous aimez votre ville ? Notez-la !

Et faites-nous part de vos remarques constructives



Avec

BIEN dans ma **VILLE** 