



Version web

# Ville de Chevrières

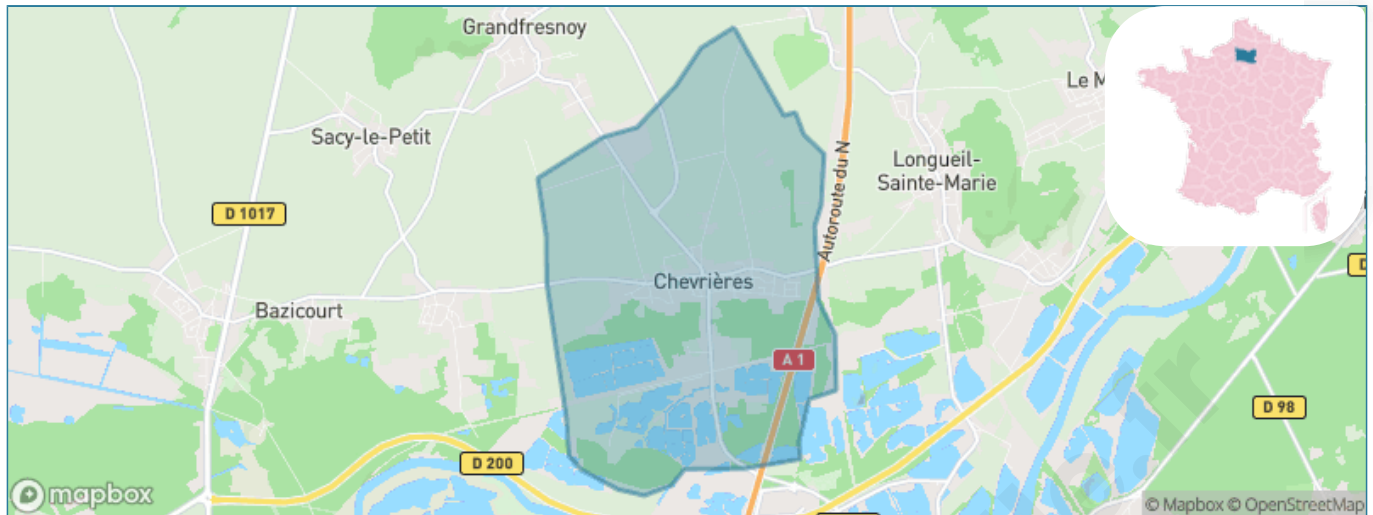
Présenté par

**BIEN** dans  
ma **VILLE** 

# Sommaire

Situation géographique .....	3
Statistiques sur la population .....	4
Evolution du nombre d'habitants .....	4
Tranche d'âge .....	5
0-14 ans .....	5
15-29 ans .....	5
30-44 ans .....	5
45-59 ans .....	5
60-74 ans .....	5
75-89 ans .....	5
90 ans et + .....	5
Activité professionnelle .....	5
Agriculteurs .....	5
Artisans, Commerçants .....	5
Cadres et sup. ....	5
Professions intermédiaires .....	5
Employé .....	5
Ouvrier .....	5
Retraité .....	5
Autres .....	5
Niveau de diplôme .....	6
Sans diplôme ou CEP .....	6
Brevet, BEPC, DNB .....	6
CAP-BEP ou équivalent .....	6
BAC ou équivalent .....	6
BAC+2 .....	6
BAC+3 ou +4 .....	6
BAC+5 ou plus .....	6
Composition des ménages .....	6
Couple sans enfant .....	6
Couple avec enfant(s) .....	6
Famille monoparentale .....	6
Colocation / Autre .....	6
Personnes seules .....	6
Profils électoraux .....	7
Premier tour .....	7
Sécurité .....	8
Evolution du nombre d'infractions .....	8
Pour comparer .....	9
Services à la population .....	10
Commerce .....	10
Éducation .....	10
Villes autour de Chevrières .....	12

# Situation géographique



## i Informations clés

- **Région** : Hauts-de-France
- **Département** : Oise
- **Code postal** : 60710
- **Superficie** : 12 km<sup>2</sup>



# Statistiques sur la population



Nombre d'habitants

**2 036**



Age moyen

**41 ans**



Pop active

**47.1%**



Taux chômage

**9%**



Pop densité

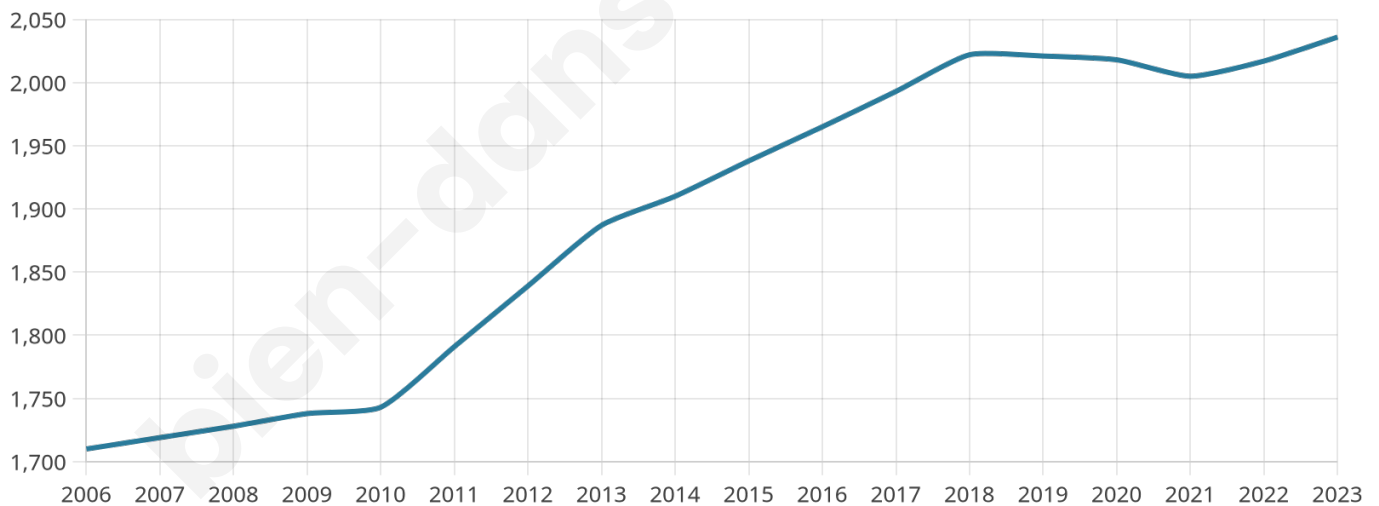
**170 h/km<sup>2</sup>**



Revenu moyen

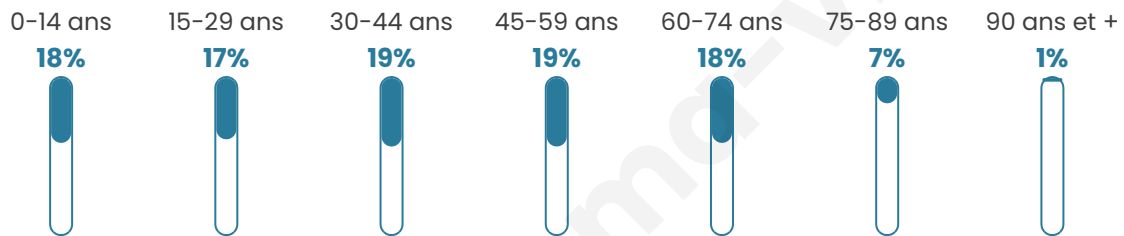
**25 080 €/an**

## Evolution du nombre d'habitants

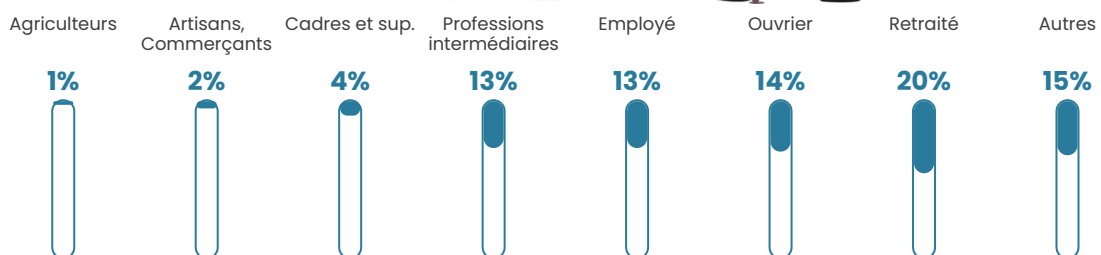


Sources : Institut national de la statistique et des études économiques (insee) selon Les dernières parutions officielles de 2024 portant sur les années 2020, 2021 et 2022.


## Tranche d'âge




## Activité professionnelle



## Niveau de diplôme



## Composition des ménages



# Profils électoraux

## Premier tour

	Marine LE PEN	36.01 %
	Emmanuel MACRON	27.81 %
	Jean-Luc MÉLENCHON	14.08 %
	Éric ZEMMOUR	7.93 %
	Valérie PÉCRESE	4.55 %
	Nicolas DUPONT-AIGNAN	2.76 %
	Fabien ROUSSEL	1.96 %
	Jean LASSALLE	1.96 %
	Yannick JADOT	1.69 %
	Anne HIDALGO	0.53 %
	Philippe POUTOU	0.53 %
	Nathalie ARTHAUD	0.18 %



### 1 477 inscrits

Participation : 77.73%

Votes blancs : 1.31%

Votes nuls : 0.96%

## Second tour

	Emmanuel MACRON	43,32 %
	Marine LE PEN	56,68 %

### 1 480 inscrits

Participation : 78.31%

Votes blancs : 4.4%

Votes nuls : 2.59%

# Sécurité



Agressions physiques / sexuelles

**0**



Cambriolages

**0**



Vols / dégradations

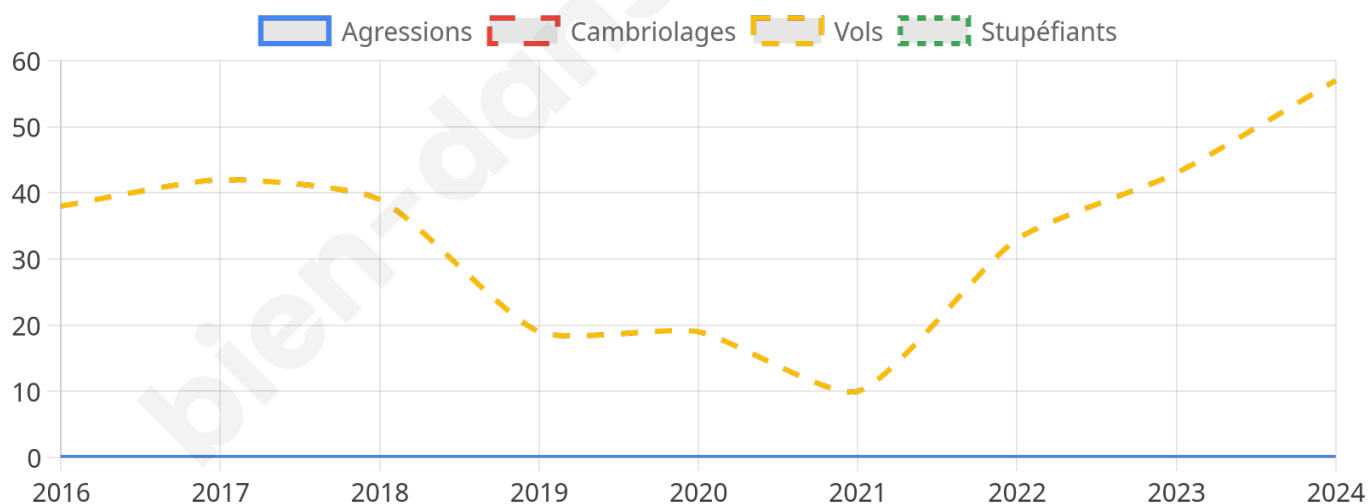
**57**



Stupéfiants

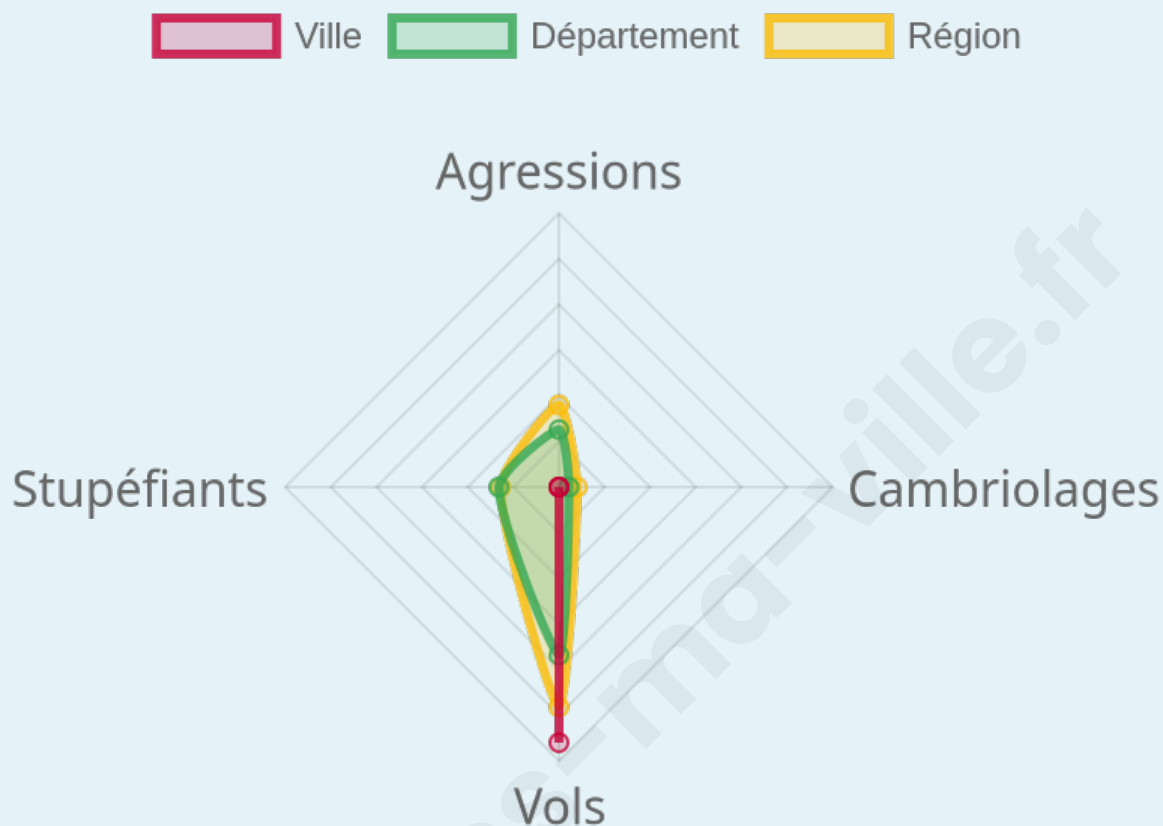
**0**

## Evolution du nombre d'infractions



## Pour comparer

(en proportion du nombre d'habitants)



Sources : Bases statistiques communale, départementale et régionale de la délinquance enregistrée par la police et la gendarmerie nationales selon les dernières parutions officielles de 2025 portant sur l'année 2024 ([data.gouv](https://data.gouv.fr)).

Agressions physiques / sexuelles : Violences sexuelles, coups et blessures volontaires intrafamiliaux, coups et blessures volontaires, autres coups, blessures volontaires et vols violents sans arme.

Cambriolages : Cambriolages de logements.

Vols : Vols avec armes, vols d'accessoires sur véhicules, vols dans les véhicules, vols de véhicules, vols sans violence contre des personnes, destructions, dégradations volontaires et escroqueries.

Stupéfiants : Trafic de stupéfiants dont (AFD) et usage de stupéfiants.

# Services à la population



## Commerce

Hypermarché	X <u>Pont-Sainte-Maxence</u> 7km
Supermarché	1
Superette	1
Boulangerie	2
Boucherie	X <u>Longueil-Sainte-Marie</u> 3km
Restaurant	X <u>Longueil-Sainte-Marie</u> 3km
Garage	4
Station-service	X <u>Verberie</u> 5km
Banque	X <u>Verberie</u> 6km
La poste	1
Coiffeur	2
Tabac	X <u>Pont-Sainte-Maxence</u> 9km
Bars / discothèque	2
Bibliothèque	X <u>Compiègne</u> 10km
Cinéma	X <u>Pont-Sainte-Maxence</u> 8km
Vétérinaire	1



## Santé

Pharmacie	1
Hôpital	X <u>Pont-Sainte-Maxence</u> 8km
Laboratoire d'analyses médicales	X <u>Pont-Sainte-Maxence</u> 8km
Etablissement pour handicapé	1
EHPA	X <u>Verberie</u> 6km
Médecin	2
Dentiste	2
Chirurgien	X <u>Compiègne</u> 9km
Dermatologue	X <u>Pont-Sainte-Maxence</u> 8km
Anesthésiste	X <u>Compiègne</u> 9km
Gastro-entérologue	X <u>Compiègne</u> 11km
Gynécologue	X <u>Le Meux</u> 5km
Cancérologue	X <u>Compiègne</u> 11km
Neurologue	X <u>Compiègne</u> 9km
Ophtalmologue	X <u>Pont-Sainte-Maxence</u> 8km
ORL	X <u>Compiègne</u> 11km
Cardiologue	X <u>Compiègne</u> 9km
Pédiatre	X <u>Compiègne</u> 12km
Pneumologue	X <u>Compiègne</u> 10km
Psychologue	X <u>Compiègne</u> 12km
Radiologue	X <u>Compiègne</u> 11km
Rhumatologue	X <u>Compiègne</u> 11km
Sage-femme	X <u>Verberie</u> 6km



## Éducation

Crèche	2
Ecole maternelle Public	X <u>Longueil-Sainte-Marie</u> 3km
Ecole maternelle Privé	X <u>Soissons</u> 47km
Ecole primaire Public	1
Ecole primaire Privé	1
Collège Public	X <u>Verberie</u> 5km
Collège Privé	X <u>Pont-Sainte-Maxence</u> 8km
Lycée Public	X <u>Compiègne</u> 8km
Lycée Privé	X <u>Pont-Sainte-Maxence</u> 8km

Sources : Base Sirene des entreprises et de leurs établissements selon les dernières parutions officielles de 2025 portant sur l'année 2024

([data.gouv](#)). Liste, localisation et tarifs des professionnels de santé selon les dernières parutions officielles de 2025 portant sur l'année 2024 ([opendatasoft](#)) et FINISS Extraction du Fichier des établissements selon les dernières parutions officielles de 2025 portant sur l'année 2024 ([data.gouv](#)). Adresse et géolocalisation des établissements d'enseignement du premier et second degrés selon les dernières parutions officielles de 2025 portant sur l'année 2024 ([data.education.gouv](#))

bien-dans-ma-ville.fr

## Villes autour de Chevrières

Ville	Habitants	Superficie	Pop densité	Pop active	Taux chômage	Revenu moyen	Prix immobilier
Houdancourt	680	6 km <sup>2</sup>	113 h/km <sup>2</sup>	44.1%	2.5%	26 220 €/an	1 914 €/m <sup>2</sup>
Longueil-Sainte-Marie (3 avis)	1 895	17 km <sup>2</sup>	111 h/km <sup>2</sup>	54.6%	4.3%	26 590 €/an	2 059 €/m <sup>2</sup>
Grandfresnoy (3 avis)	1 829	10 km <sup>2</sup>	183 h/km <sup>2</sup>	48.8%	3.8%	26 230 €/an	2 076 €/m <sup>2</sup>
Rivecourt	639	3 km <sup>2</sup>	213 h/km <sup>2</sup>	44.1%	4.1%	26 940 €/an	2 170 €/m <sup>2</sup>
Canly	741	8 km <sup>2</sup>	93 h/km <sup>2</sup>	54.3%	3.9%	25 750 €/an	3 128 €/m <sup>2</sup>
Le Fayel	233	2 km <sup>2</sup>	117 h/km <sup>2</sup>	51.1%	3.4%	27 280 €/an	1 710 €/m <sup>2</sup>
Sacy-le-Petit	638	7 km <sup>2</sup>	91 h/km <sup>2</sup>	52.2%	4.4%	24 910 €/an	2 119 €/m <sup>2</sup>
Le Meux (1 avis)	2 327	7 km <sup>2</sup>	332 h/km <sup>2</sup>	52.3%	3.5%	27 400 €/an	2 223 €/m <sup>2</sup>
Bazicourt	388	3 km <sup>2</sup>	129 h/km <sup>2</sup>	42.3%	3.4%	26 200 €/an	2 466 €/m <sup>2</sup>
Verberie (11 avis)	3 898	15 km <sup>2</sup>	260 h/km <sup>2</sup>	50.1%	5.2%	23 350 €/an	2 154 €/m <sup>2</sup>
Roberval (1 avis)	350	4 km <sup>2</sup>	88 h/km <sup>2</sup>	54.6%	5.7%	25 590 €/an	1 594 €/m <sup>2</sup>
Arsy	832	7 km <sup>2</sup>	119 h/km <sup>2</sup>	44.6%	2.5%	24 920 €/an	2 462 €/m <sup>2</sup>
Rhuis	134	2 km <sup>2</sup>	67 h/km <sup>2</sup>	47.8%	1.5%	28 910 €/an	4 854 €/m <sup>2</sup>
Saint-Martin-Longueau	1 449	3 km <sup>2</sup>	483 h/km <sup>2</sup>	51.1%	4.6%	25 420 €/an	2 220 €/m <sup>2</sup>
Pontpoint (2 avis)	3 275	19 km <sup>2</sup>	172 h/km <sup>2</sup>	48.5%	4%	26 200 €/an	2 268 €/m <sup>2</sup>

bien-dans-ma-ville.fr



# **Vous aimez votre ville ? Notez-la !**

Et faites-nous part de vos remarques constructives



Avec

**BIEN** dans ma **VILLE** 