



Version web

Ville de Chevrières

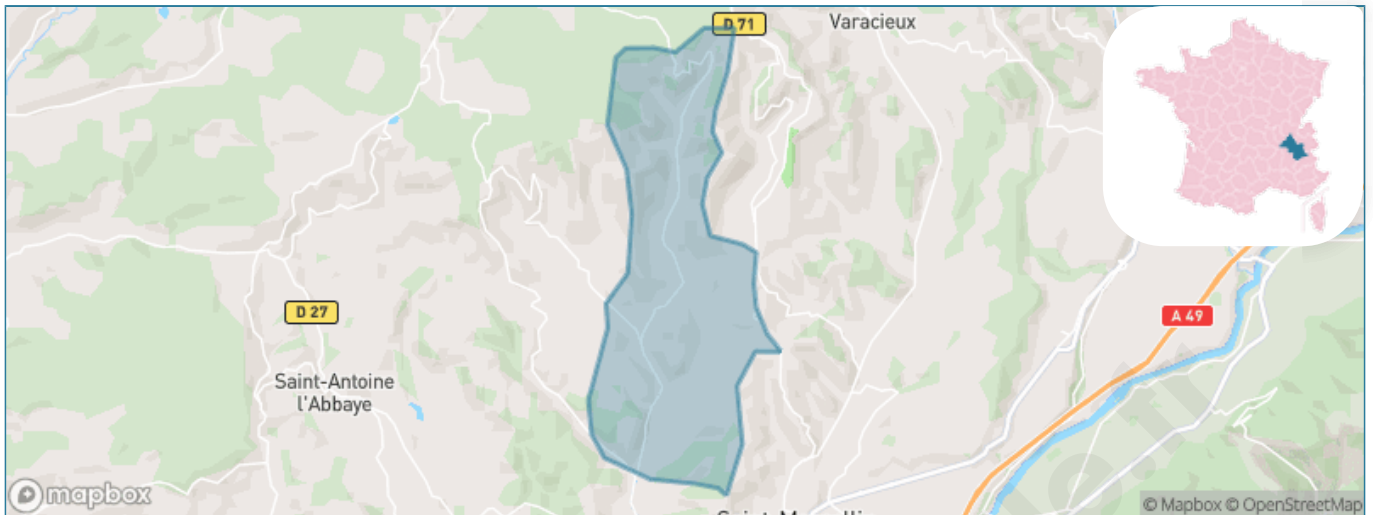
Présenté par

BIEN dans
ma **VILLE** 

Sommaire

Situation géographique	3
Statistiques sur la population	4
Evolution du nombre d'habitants	4
Tranche d'âge	5
0-14 ans	5
15-29 ans	5
30-44 ans	5
45-59 ans	5
60-74 ans	5
75-89 ans	5
90 ans et +	5
Activité professionnelle	5
Agriculteurs	5
Artisans, Commerçants	5
Cadres et sup.	5
Professions intermédiaires	5
Employé	5
Ouvrier	5
Retraité	5
Autres	5
Niveau de diplôme	6
Sans diplôme ou CEP	6
Brevet, BEPC, DNB	6
CAP-BEP ou équivalent	6
BAC ou équivalent	6
BAC+2	6
BAC+3 ou +4	6
BAC+5 ou plus	6
Composition des ménages	6
Couple sans enfant	6
Couple avec enfant(s)	6
Famille monoparentale	6
Colocation / Autre	6
Personnes seules	6
Profils électoraux	7
Premier tour	7
Sécurité	8
Evolution du nombre d'infractions	8
Pour comparer	9
Services à la population	10
Commerce	10
Éducation	10
Villes autour de Chevrières	11

Situation géographique



i Informations clés

- **Région** : Auvergne-Rhône-Alpes
- **Département** : Isère
- **Code postal** : 38160
- **Superficie** : 16 km²



Statistiques sur la population



Nombre d'habitants

742



Age moyen

41 ans



Pop active

48.4%



Taux chômage

5%



Pop densité

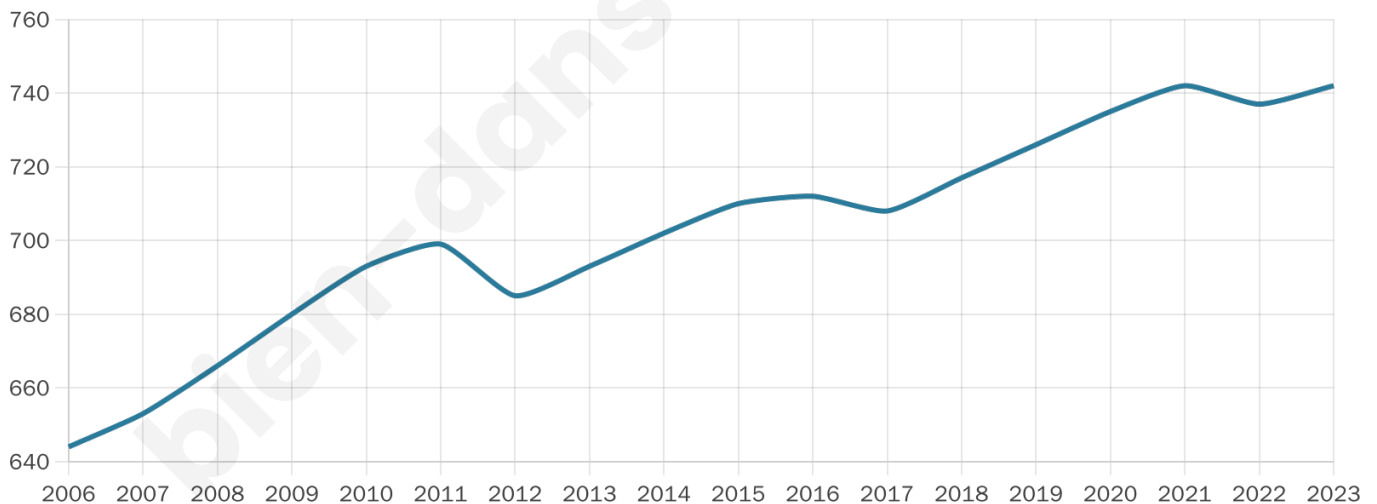
46 h/km²



Revenu moyen

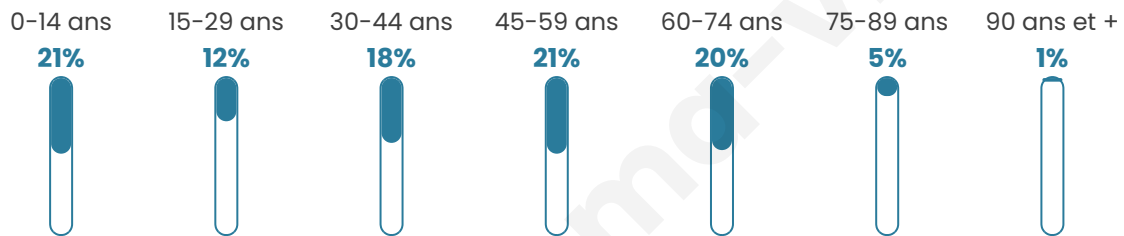
24 630 €/an

Evolution du nombre d'habitants

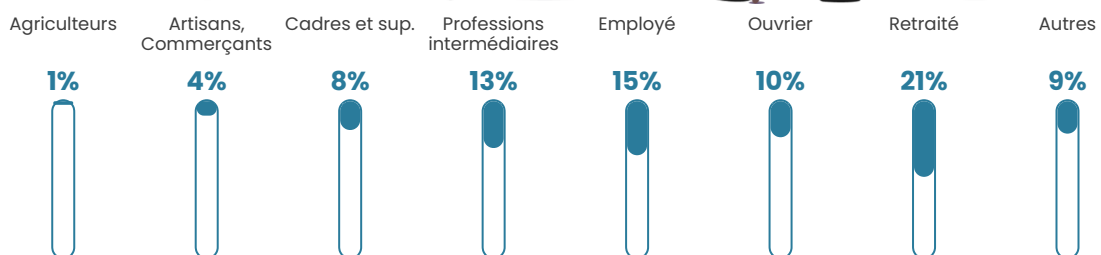


Sources : Institut national de la statistique et des études économiques (insee) selon Les dernières parutions officielles de 2024 portant sur les années 2020, 2021 et 2022.


Tranche d'âge




Activité professionnelle



Niveau de diplôme















Composition des ménages



Profils électoraux

Premier tour

	Emmanuel MACRON	25.34 %
	Jean-Luc MÉLENCHON	23.77 %
	Marine LE PEN	21.30 %
	Valérie PÉCRESSÉ	6.95 %
	Éric ZEMMOUR	6.28 %
	Yannick JADOT	4.04 %
	Jean LASSALLE	3.59 %
	Fabien ROUSSEL	2.91 %
	Nicolas DUPONT-AIGNAN	2.47 %
	Anne HIDALGO	2.02 %
	Philippe POUTOU	0.90 %
	Nathalie ARTHAUD	0.45 %



556 inscrits

Participation : 82.01%

Votes blancs : 1.75%

Votes nuls : 0.44%

Second tour

	Emmanuel MACRON	60,84 %
	Marine LE PEN	39,16 %

556 inscrits

Participation : 76.62%

Votes blancs : 8.45%

Votes nuls : 1.64%

Sécurité



Agressions physiques / sexuelles

0



Cambriolages

0



Vols / dégradations

0



Stupéfiants

0

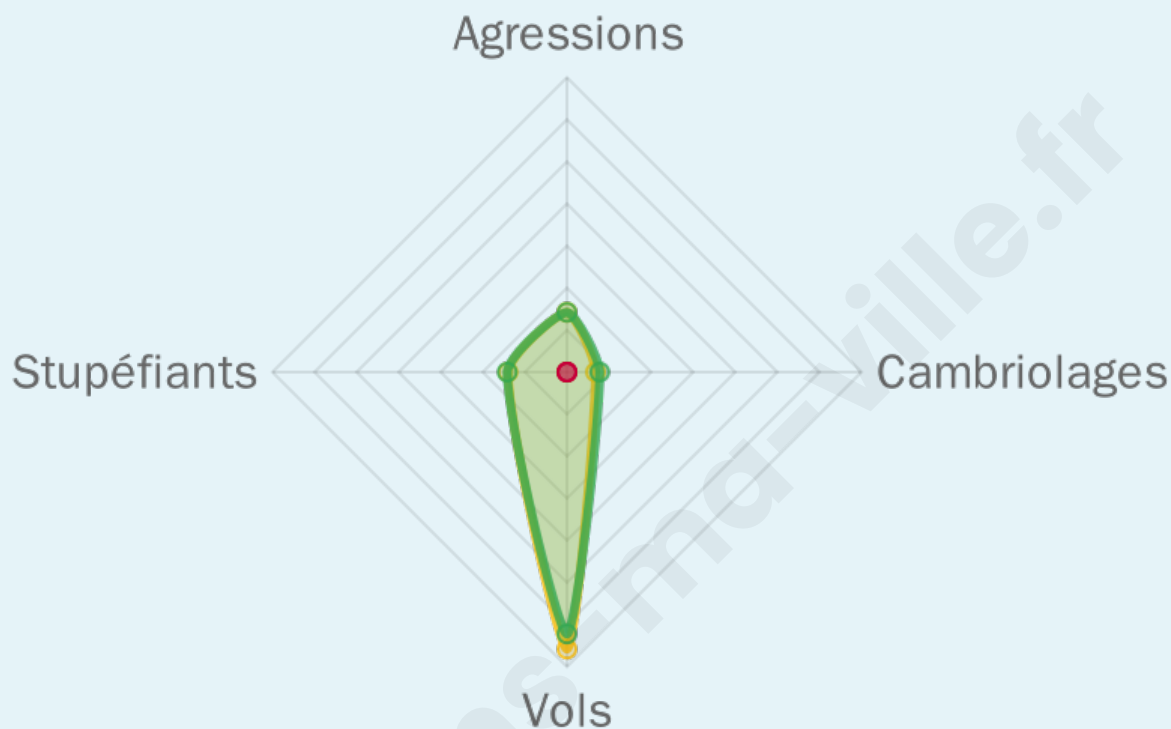
Evolution du nombre d'infractions



Pour comparer

(en proportion du nombre d'habitants)

■ Ville ■ Département ■ Région



Sources : Bases statistiques communale, départementale et régionale de la délinquance enregistrée par la police et la gendarmerie nationales selon les dernières parutions officielles de 2025 portant sur l'année 2024 ([data.gouv](https://data.gouv.fr)).

Agressions physiques / sexuelles : Violences sexuelles, coups et blessures volontaires intrafamiliaux, coups et blessures volontaires, autres coups, blessures volontaires et vols violents sans arme.

Cambriolages : Cambriolages de logements.

Vols : Vols avec armes, vols d'accessoires sur véhicules, vols dans les véhicules, vols de véhicules, vols sans violence contre des personnes, destructions, dégradations volontaires et escroqueries.

Stupéfiants : Trafic de stupéfiants dont (AFD) et usage de stupéfiants.

Services à la population



Commerce

Hypermarché	X Chatte 4km
Supermarché	X Saint-Marcellin 4km
Superette	X Saint-Marcellin 4km
Boulangerie	X Saint-Vérand 1km
Boucherie	X Saint-Marcellin 4km
Restaurant	2
Garage	1
Station-service	X Saint-Marcellin 4km
Banque	X Saint-Marcellin 3km
La poste	X Saint-Marcellin 4km
Coiffeur	X Saint-Vérand 1km
Tabac	X Saint-Marcellin 4km
Bars / discothèque	1
Bibliothèque	X Saint Antoine l'Abbaye 7km
Cinéma	X Saint-Marcellin 3km
Vétérinaire	X Saint-Marcellin 4km



Santé

Pharmacie	X Murinais 3km
Hôpital	X Saint-Marcellin 4km
Laboratoire d'analyses médicales	X Saint-Marcellin 5km
Etablissement pour handicapé	X Saint-Marcellin 3km
EHPA	X Saint-Marcellin 3km
Médecin	X Saint-Vérand 3km
Dentiste	X Saint-Marcellin 4km
Chirurgien	X Saint-Marcellin 4km
Dermatologue	X Romans-sur-Isère 24km
Anesthésiste	X Bourg-de-Péage 25km
Gastro-entérologue	X Bourg-de-Péage 25km
Gynécologue	X Bourg-de-Péage 25km
Cancérologue	X Valence 43km
Neurologue	X Romans-sur-Isère 24km
Ophthalmologue	X Rives 24km
ORL	X Bourg-de-Péage 25km
Cardiologue	X La Côte-Saint-André 23km
Pédiatre	X Saint-Marcellin 4km
Pneumologue	X Romans-sur-Isère 25km
Psychologue	X Saint Antoine l'Abbaye 6km
Radiologue	X Saint-Marcellin 4km
Rhumatologue	X Romans-sur-Isère 25km
Sage-femme	X Saint-Marcellin 4km



Éducation

Crèche	1
Ecole maternelle Public	X Saint-Marcellin 4km
Ecole maternelle Privé	X Grenoble 32km
Ecole primaire Public	1
Ecole primaire Privé	X Saint-Marcellin 4km
Collège Public	X Saint-Marcellin 3km
Collège Privé	X Serre-Nerpol 9km
Lycée Public	X Saint-Marcellin 3km
Lycée Privé	X Saint-Marcellin 3km

Sources : Base Sirene des entreprises et de leurs établissements selon les dernières parutions officielles de 2025 portant sur l'année 2024 ([data.gouv](#)). Liste, localisation et tarifs des professionnels de santé selon les dernières parutions officielles de 2025 portant sur l'année 2024 ([opendatasoft](#)) et FINISS Extraction du Fichier des établissements selon les dernières parutions officielles de 2025 portant sur l'année 2024 ([data.gouv](#)). Adresse et géolocalisation des établissements d'enseignement du premier et second degrés selon les dernières parutions officielles de 2025 portant sur l'année 2024 ([data.education.gouv](#))

Villes autour de Chevières

Ville	Habitants	Superficie	Pop densité	Pop active	Taux chômage	Revenu moyen	Prix immobilier
Saint-Vérand	1 711	17 km ²	101 h/km ²	44.8%	3.6%	23 260 €/an	2 099 €/m ²
Saint-Appolinard	395	10 km ²	40 h/km ²	49.9%	2.8%	22 540 €/an	1 861 €/m ²
Bessins	123	4 km ²	31 h/km ²	44.7%	4.9%	23 080 €/an	479 €/m ²
Saint-Marcellin (13 avis)	7 700	7 km ²	1 100 h/km ²	42.3%	7.3%	20 880 €/an	1 625 €/m ²
Chatte (1 avis)	2 518	22 km ²	114 h/km ²	42.1%	3.5%	23 790 €/an	1 805 €/m ²
Murinai	412	8 km ²	52 h/km ²	48.1%	4.4%	22 620 €/an	962 €/m ²
Saint-Sauveur (1 avis)	2 127	9 km ²	236 h/km ²	36.9%	3.9%	23 650 €/an	1 565 €/m ²
Varacieux	881	18 km ²	49 h/km ²	47.9%	3.6%	23 370 €/an	1 816 €/m ²
Saint Antoine l'Abbaye (1 avis)	1 263	36 km ²	35 h/km ²	43.1%	3.6%	22 870 €/an	1 975 €/m ²
Têche	596	5 km ²	119 h/km ²	44.5%	2.7%	22 980 €/an	859 €/m ²
Beaulieu	635	8 km ²	79 h/km ²	49.6%	3.1%	26 720 €/an	1 986 €/m ²
Izeron	809	17 km ²	48 h/km ²	44.3%	4.4%	22 580 €/an	2 584 €/m ²
Saint-Romans (1 avis)	1 897	17 km ²	112 h/km ²	44.8%	3.2%	23 700 €/an	2 222 €/m ²
La Sône (1 avis)	634	3 km ²	211 h/km ²	44.5%	5.8%	21 560 €/an	1 892 €/m ²
Beauvoir-en-Royans	96	2 km ²	48 h/km ²	52.1%	6.3%	NC	1 426 €/m ²

bien-dans-ma-ville.fr



Vous aimez votre ville ? Notez-la !

Et faites-nous part de vos remarques constructives



Avec

BIEN dans ma **VILLE** 