



Version web

# Ville de Chevillard

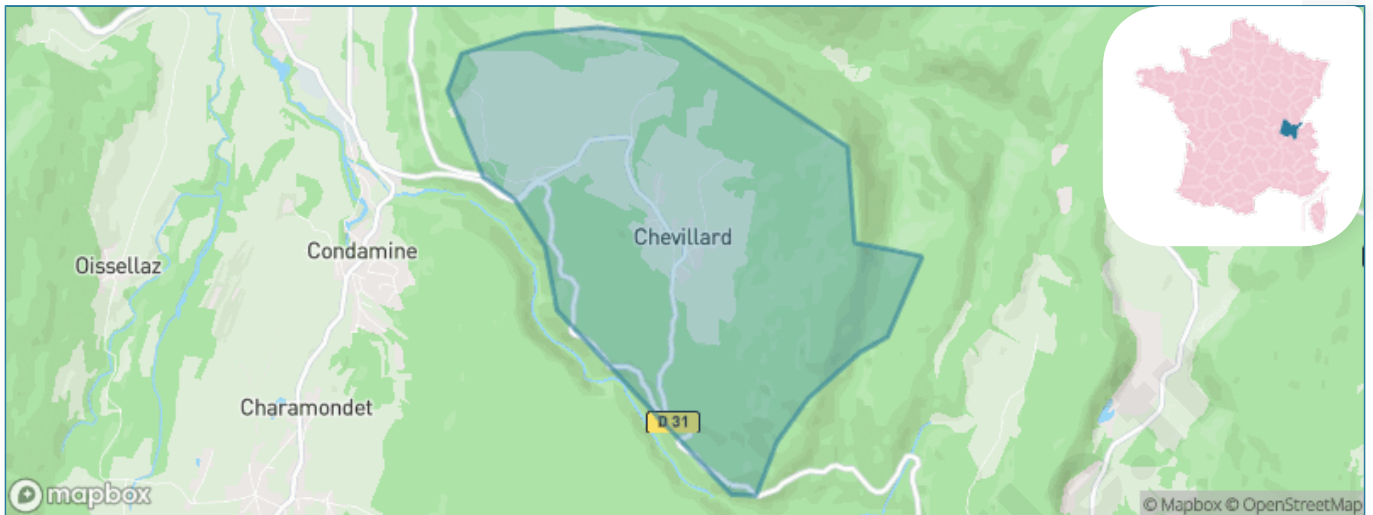
Présenté par

**BIEN** dans  
ma **VILLE** 

# Sommaire

Situation géographique .....	3
Statistiques sur la population .....	4
Evolution du nombre d'habitants .....	4
Tranche d'âge .....	5
0-14 ans .....	5
15-29 ans .....	5
30-44 ans .....	5
45-59 ans .....	5
60-74 ans .....	5
75-89 ans .....	5
90 ans et + .....	5
Activité professionnelle .....	5
Agriculteurs .....	5
Artisans, Commerçants .....	5
Cadres et sup. ....	5
Professions intermédiaires .....	5
Employé .....	5
Ouvrier .....	5
Retraité .....	5
Autres .....	5
Niveau de diplôme .....	6
Sans diplôme ou CEP .....	6
Brevet, BEPC, DNB .....	6
CAP-BEP ou équivalent .....	6
BAC ou équivalent .....	6
BAC+2 .....	6
BAC+3 ou +4 .....	6
BAC+5 ou plus .....	6
Composition des ménages .....	6
Couple sans enfant .....	6
Couple avec enfant(s) .....	6
Famille monoparentale .....	6
Colocation / Autre .....	6
Personnes seules .....	6
Profils électoraux .....	7
Premier tour .....	7
Sécurité .....	8
Evolution du nombre d'infractions .....	8
Pour comparer .....	9
Services à la population .....	10
Commerce .....	10
Éducation .....	10
Villes autour de Chevillard .....	11

# Situation géographique



## i Informations clés

- **Région** : Auvergne-Rhône-Alpes
- **Département** : Ain
- **Code postal** : 01430
- **Superficie** : 6 km<sup>2</sup>



# Statistiques sur la population



Nombre d'habitants

**149**



Age moyen

**42 ans**



Pop active

**59.1%**



Taux chômage

**0%**



Pop densité

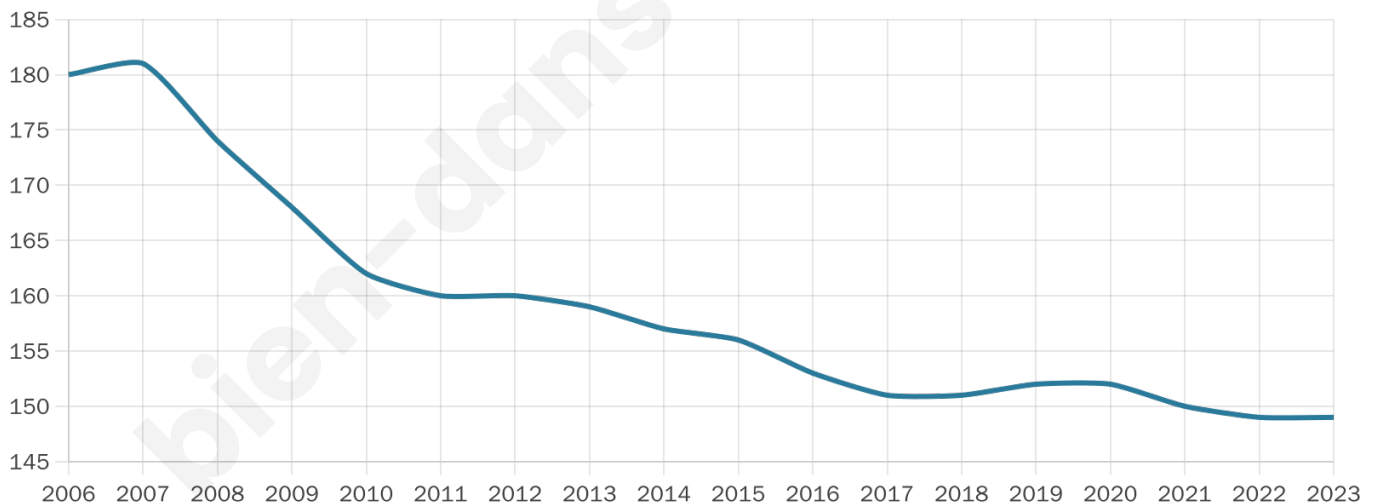
**25 h/km<sup>2</sup>**



Revenu moyen

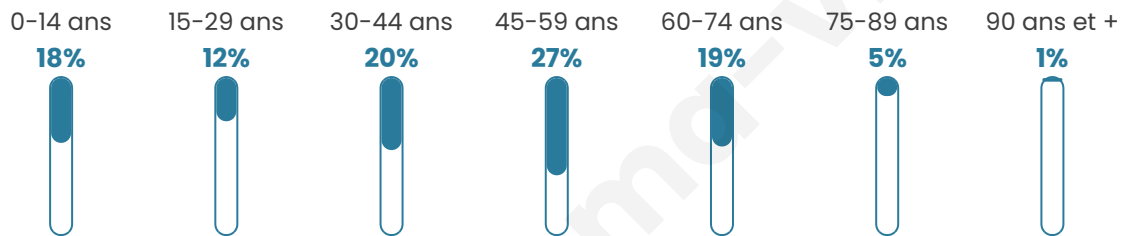
**26 800 €/an**

## Evolution du nombre d'habitants

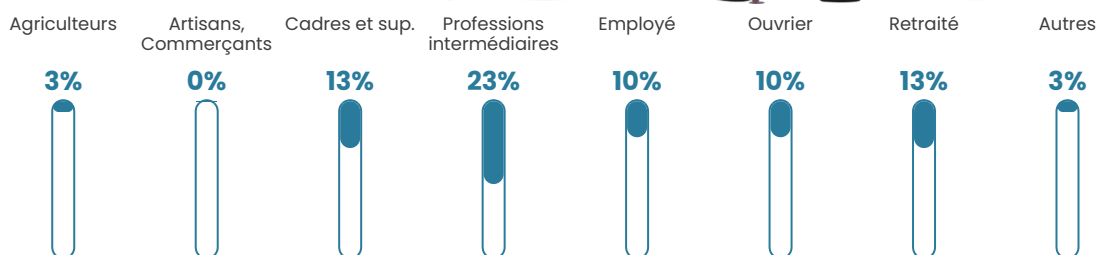


Sources : Institut national de la statistique et des études économiques (insee) selon Les dernières parutions officielles de 2024 portant sur les années 2020, 2021 et 2022.


## Tranche d'âge




## Activité professionnelle



## Niveau de diplôme



## Composition des ménages



# Profils électoraux

## Premier tour

	Marine LE PEN	29.41 %
	Emmanuel MACRON	21.01 %
	Jean-Luc MÉLENCHON	18.49 %
	Nicolas DUPONT-AIGNAN	7.56 %
	Éric ZEMMOUR	6.72 %
	Yannick JADOT	5.88 %
	Valérie PÉCRESE	3.36 %
	Jean LASSALLE	2.52 %
	Fabien ROUSSEL	1.68 %
	Anne HIDALGO	1.68 %
	Nathalie ARTHAUD	0.84 %
	Philippe POUTOU	0.84 %



### 146 inscrits

Participation : 84.93%

Votes blancs : 2.42%

Votes nuls : 1.61%

## Second tour

	Emmanuel MACRON	53,4 %
	Marine LE PEN	46,6 %

### 146 inscrits

Participation : 78.77%

Votes blancs : 9.57%

Votes nuls : 0.87%

# Sécurité



Agressions physiques / sexuelles

0



Cambriolages

0



Vols / dégradations

0



Stupéfiants

0

## Evolution du nombre d'infractions



## Pour comparer

(en proportion du nombre d'habitants)



Sources : Bases statistiques communale, départementale et régionale de la délinquance enregistrée par la police et la gendarmerie nationales selon les dernières parutions officielles de 2025 portant sur l'année 2024 ([data.gouv](https://data.gouv.fr)).

Agressions physiques / sexuelles : Violences sexuelles, coups et blessures volontaires intrafamiliaux, coups et blessures volontaires, autres coups, blessures volontaires et vols violents sans arme.

Cambriolages : Cambriolages de logements.

Vols : Vols avec armes, vols d'accessoires sur véhicules, vols dans les véhicules, vols de véhicules, vols sans violence contre des personnes, destructions, dégradations volontaires et escroqueries.

Stupéfiants : Trafic de stupéfiants dont (AFD) et usage de stupéfiants.

# Services à la population



## Commerce

Hypermarché	X <a href="#">Valserhône</a> 18km
Supermarché	X <a href="#">Nantua</a> 4km
Superette	X <a href="#">Maillat</a> 4km
Boulangerie	X <a href="#">Condamine</a> 3km
Boucherie	X <a href="#">Nantua</a> 4km
Restaurant	X <a href="#">Saint-Martin-du-Frêne</a> 3km
Garage	X <a href="#">Condamine</a> 3km
Station-service	X <a href="#">Maillat</a> 3km
Banque	X <a href="#">Nantua</a> 4km
La poste	X <a href="#">Nantua</a> 4km
Coiffeur	X <a href="#">Saint-Martin-du-Frêne</a> 3km
Tabac	X <a href="#">Nantua</a> 4km
Bars / discothèque	X <a href="#">Maillat</a> 4km
Bibliothèque	X <a href="#">Nurieux-Volognat</a> 9km
Cinéma	X <a href="#">Plateau d'Hauteville</a> 16km
Vétérinaire	X <a href="#">Montréal-la-Cluse</a> 6km



## Santé

Pharmacie	X <a href="#">Saint-Martin-du-Frêne</a> 3km
Hôpital	X <a href="#">Plateau d'Hauteville</a> 16km
Laboratoire d'analyses médicales	X <a href="#">Montréal-la-Cluse</a> 6km
Etablissement pour handicapé	X <a href="#">Nantua</a> 5km
EHPA	X <a href="#">Saint-Martin-du-Frêne</a> 3km
Médecin	X <a href="#">Saint-Martin-du-Frêne</a> 3km
Dentiste	X <a href="#">Saint-Martin-du-Frêne</a> 3km
Chirurgien	X <a href="#">Saint-Martin-du-Frêne</a> 3km
Dermatologue	X <a href="#">Bourg-en-Bresse</a> 27km
Anesthésiste	X <a href="#">Plateau d'Hauteville</a> 16km
Gastro-entérologue	X <a href="#">Plateau d'Hauteville</a> 16km
Gynécologue	X <a href="#">Ceyzériat</a> 21km
Cancérologue	X <a href="#">Annemasse</a> 50km
Neurologue	X <a href="#">Bourg-en-Bresse</a> 27km
Ophthalmologue	X <a href="#">Oyonnax</a> 15km
ORL	X <a href="#">Château-Gaillard</a> 26km
Cardiologue	X <a href="#">Plateau d'Hauteville</a> 16km
Pédiatre	X <a href="#">Oyonnax</a> 17km
Pneumologue	X <a href="#">Plateau d'Hauteville</a> 16km
Psychologue	X <a href="#">Valserhône</a> 17km
Radiologue	X <a href="#">Oyonnax</a> 16km
Rhumatologue	X <a href="#">Bourg-en-Bresse</a> 28km
Sage-femme	X <a href="#">Montréal-la-Cluse</a> 7km



## Éducation

Crèche	X <a href="#">Maillat</a> 4km
Ecole maternelle Public	X <a href="#">Nantua</a> 4km
Ecole maternelle Privé	X <a href="#">Chevry</a> 40km
Ecole primaire Public	X <a href="#">Condamine</a> 3km
Ecole primaire Privé	X <a href="#">Nantua</a> 4km
Collège Public	X <a href="#">Nantua</a> 5km
Collège Privé	X <a href="#">Oyonnax</a> 17km
Lycée Public	X <a href="#">Nantua</a> 5km
Lycée Privé	X <a href="#">Nantua</a> 4km

Sources : Base Sirene des entreprises et de leurs établissements selon les dernières parutions officielles de 2025 portant sur l'année 2024 ([data.gouv](#)). Liste, localisation et tarifs des professionnels de santé selon les dernières parutions officielles de 2025 portant sur l'année 2024 ([opendatasoft](#)) et FINISS Extraction du Fichier des établissements selon les dernières parutions officielles de 2025 portant sur l'année 2024 ([data.gouv](#)). Adresse et géolocalisation des établissements d'enseignement du premier et second degrés selon les dernières parutions officielles de 2025 portant sur l'année 2024 ([data.education.gouv](#))

## Villes autour de Chevillard

Ville	Habitants	Superficie	Pop densité	Pop active	Taux chômage	Revenu moyen	Prix immobilier
Condamine	480	4 km <sup>2</sup>	120 h/km <sup>2</sup>	56.3%	3.1%	25 520 €/an	1 762 €/m <sup>2</sup>
Maillat (1 avis)	669	11 km <sup>2</sup>	61 h/km <sup>2</sup>	52.2%	3%	26 830 €/an	1 080 €/m <sup>2</sup>
Saint-Martin-du-Frêne	1 023	19 km <sup>2</sup>	54 h/km <sup>2</sup>	51.9%	4.2%	25 030 €/an	1 313 €/m <sup>2</sup>
Nantua (7 avis)	3 416	12 km <sup>2</sup>	285 h/km <sup>2</sup>	44.8%	6.6%	18 370 €/an	1 122 €/m <sup>2</sup>
Les Neyrolles	628	9 km <sup>2</sup>	70 h/km <sup>2</sup>	46.8%	7.6%	20 810 €/an	1 414 €/m <sup>2</sup>
Vieu-d'Izenave	719	23 km <sup>2</sup>	31 h/km <sup>2</sup>	49.4%	3.2%	23 450 €/an	1 460 €/m <sup>2</sup>
Port (2 avis)	832	4 km <sup>2</sup>	208 h/km <sup>2</sup>	46.2%	4.2%	22 270 €/an	1 350 €/m <sup>2</sup>
Brénod	576	23 km <sup>2</sup>	25 h/km <sup>2</sup>	43.8%	2.4%	24 970 €/an	1 458 €/m <sup>2</sup>
Outriaz	263	5 km <sup>2</sup>	53 h/km <sup>2</sup>	46.8%	2.7%	25 470 €/an	1 169 €/m <sup>2</sup>
Peyriat	153	6 km <sup>2</sup>	26 h/km <sup>2</sup>	46.4%	2.6%	24 740 €/an	1 071 €/m <sup>2</sup>
Ceignes	257	10 km <sup>2</sup>	26 h/km <sup>2</sup>	60.3%	3.5%	25 900 €/an	1 124 €/m <sup>2</sup>
Brion	592	4 km <sup>2</sup>	148 h/km <sup>2</sup>	44.3%	3.7%	25 400 €/an	2 539 €/m <sup>2</sup>
Montréal-la-Cluse (6 avis)	3 568	12 km <sup>2</sup>	297 h/km <sup>2</sup>	44.6%	4.7%	21 010 €/an	1 778 €/m <sup>2</sup>
Labalme	204	8 km <sup>2</sup>	26 h/km <sup>2</sup>	55.4%	3.9%	23 480 €/an	1 093 €/m <sup>2</sup>
Lantenay	260	6 km <sup>2</sup>	43 h/km <sup>2</sup>	56.9%	1.5%	24 700 €/an	1 418 €/m <sup>2</sup>

bien-dans-ma-ville.fr



# **Vous aimez votre ville ? Notez-la !**

Et faites-nous part de vos remarques constructives



Avec

**BIEN** dans ma **VILLE** 