



Version web

# Ville de Chevenoz

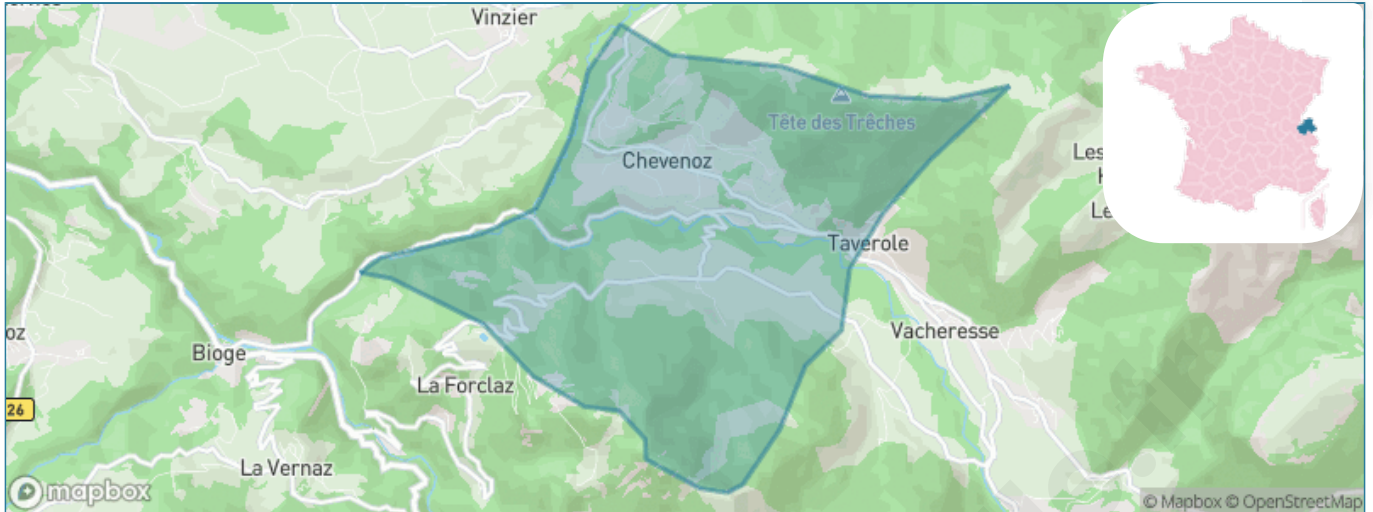
Présenté par

**BIEN** dans  
ma **VILLE** 

# Sommaire

|   |    |
|---|----|
| Situation géographique .....            | 3  |
| Statistiques sur la population .....    | 4  |
| Evolution du nombre d'habitants .....   | 4  |
| Tranche d'âge .....                     | 5  |
| 0-14 ans .....                          | 5  |
| 15-29 ans .....                         | 5  |
| 30-44 ans .....                         | 5  |
| 45-59 ans .....                         | 5  |
| 60-74 ans .....                         | 5  |
| 75-89 ans .....                         | 5  |
| 90 ans et + .....                       | 5  |
| Activité professionnelle .....          | 5  |
| Agriculteurs .....                      | 5  |
| Artisans, Commerçants .....             | 5  |
| Cadres et sup. ....                     | 5  |
| Professions intermédiaires .....        | 5  |
| Employé .....                           | 5  |
| Ouvrier .....                           | 5  |
| Retraité .....                          | 5  |
| Autres .....                            | 5  |
| Niveau de diplôme .....                 | 6  |
| Sans diplôme ou CEP .....               | 6  |
| Brevet, BEPC, DNB .....                 | 6  |
| CAP-BEP ou équivalent .....             | 6  |
| BAC ou équivalent .....                 | 6  |
| BAC+2 .....                             | 6  |
| BAC+3 ou +4 .....                       | 6  |
| BAC+5 ou plus .....                     | 6  |
| Composition des ménages .....           | 6  |
| Couple sans enfant .....                | 6  |
| Couple avec enfant(s) .....             | 6  |
| Famille monoparentale .....             | 6  |
| Colocation / Autre .....                | 6  |
| Personnes seules .....                  | 6  |
| Profils électoraux .....                | 7  |
| Premier tour .....                      | 7  |
| Sécurité .....                          | 8  |
| Evolution du nombre d'infractions ..... | 8  |
| Pour comparer .....                     | 9  |
| Services à la population .....          | 10 |
| Commerce .....                          | 10 |
| Éducation .....                         | 10 |
| Villes autour de Chevenoz .....         | 11 |

# Situation géographique



## i Informations clés

- **Région** : Auvergne-Rhône-Alpes
- **Département** : Haute-Savoie
- **Code postal** : 74500
- **Superficie** : 10 km<sup>2</sup>



La Région

Auvergne-Rhône-Alpes

**haute**  
**savoie**  
le Département

# Statistiques sur la population



Nombre d'habitants

**709**



Age moyen

**40 ans**



Pop active

**50.4%**



Taux chômage

**4.7%**



Pop densité

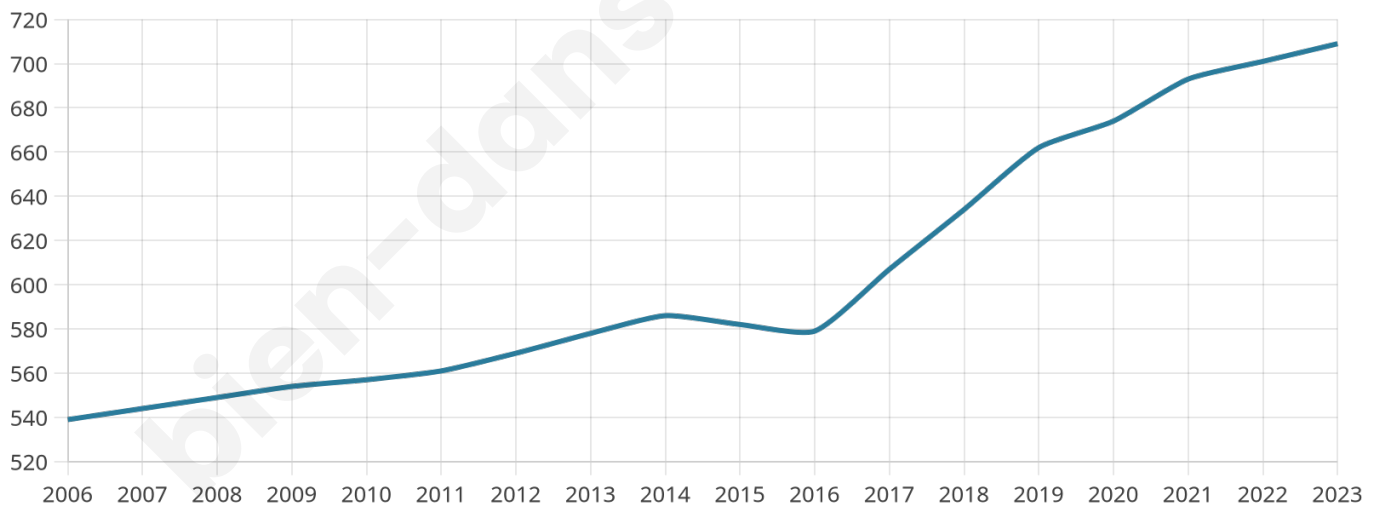
**71 h/km<sup>2</sup>**



Revenu moyen

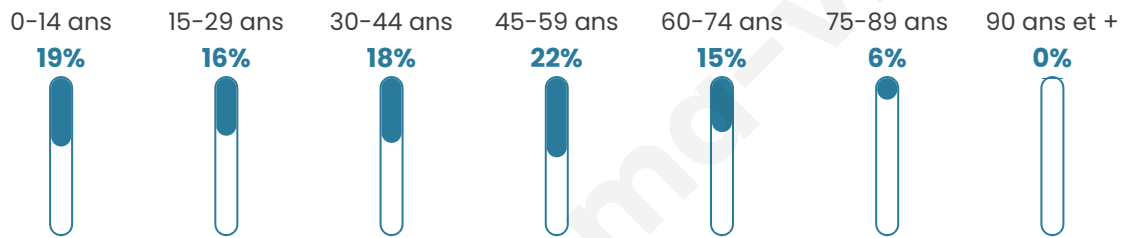
**28 460 €/an**

## Evolution du nombre d'habitants

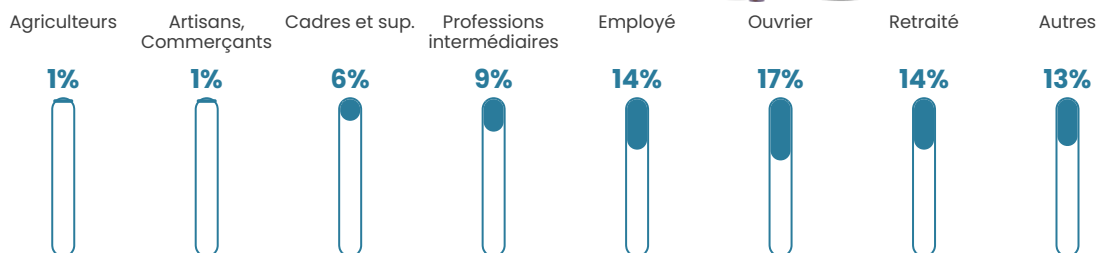


Sources : Institut national de la statistique et des études économiques (insee) selon Les dernières parutions officielles de 2024 portant sur les années 2020, 2021 et 2022.


## Tranche d'âge




## Activité professionnelle



## Niveau de diplôme












## Composition des ménages



# Profils électoraux

## Premier tour

|   |                       |         |
|---|-----------------------|---------|
|    | Marine LE PEN         | 38.95 % |
|    | Emmanuel MACRON       | 13.54 % |
|    | Jean-Luc MÉLENCHON    | 11.64 % |
|    | Éric ZEMMOUR          | 11.16 % |
|    | Yannick JADOT         | 7.36 %  |
|   | Jean LASSALLE         | 5.46 %  |
|  | Nicolas DUPONT-AIGNAN | 4.75 %  |
|  | Valérie PÉCRESE       | 3.56 %  |
|  | Anne HIDALGO          | 1.19 %  |
|  | Fabien ROUSSEL        | 0.95 %  |
|  | Nathalie ARTHAUD      | 0.71 %  |
|  | Philippe POUTOU       | 0.71 %  |



### 528 inscrits

Participation : 81.63%

Votes blancs : 1.86%

Votes nuls : 0.46%

## Second tour

|   |                 |         |
|---|-----------------|---------|
|  | Emmanuel MACRON | 37,76 % |
|  | Marine LE PEN   | 62,24 % |

### 528 inscrits

Participation : 80.68%

Votes blancs : 6.1%

Votes nuls : 1.88%

# Sécurité



Agressions physiques / sexuelles

0



Cambriolages

0



Vols / dégradations

0



Stupéfiants

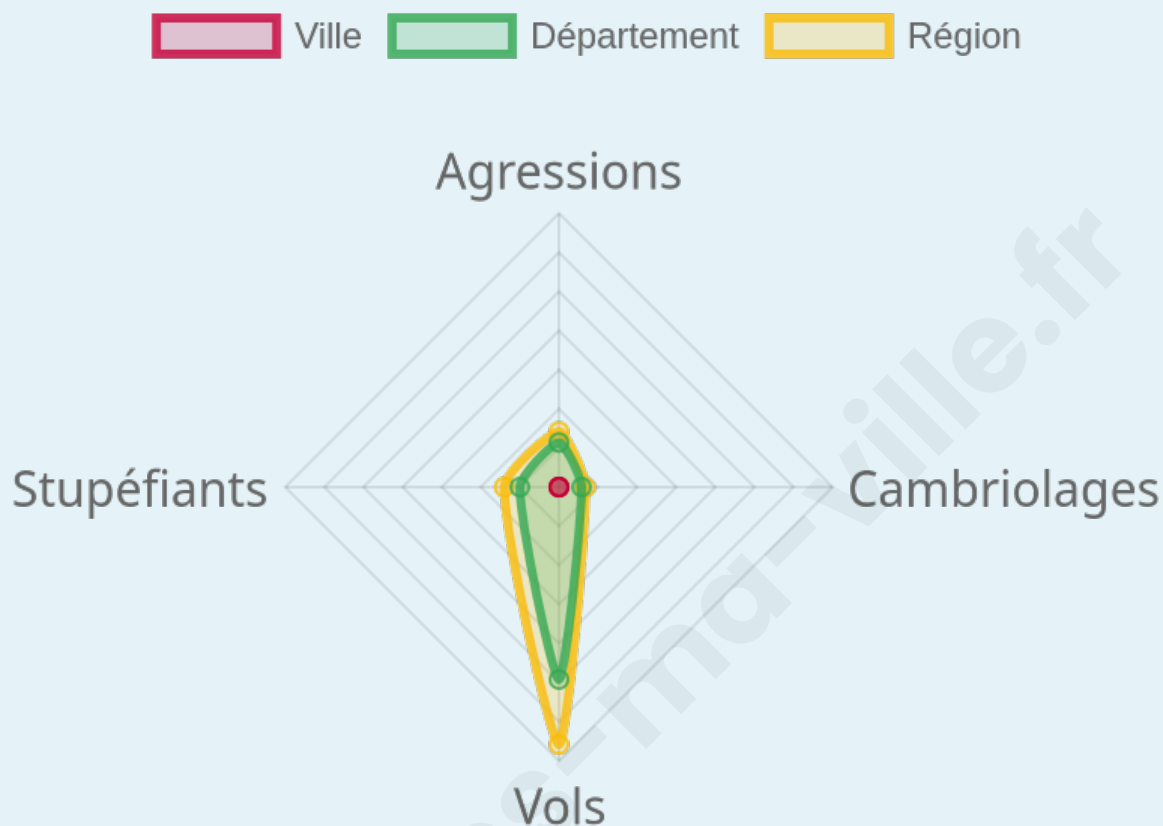
0

## Evolution du nombre d'infractions



## Pour comparer

(en proportion du nombre d'habitants)



Sources : Bases statistiques communale, départementale et régionale de la délinquance enregistrée par la police et la gendarmerie nationales selon les dernières parutions officielles de 2025 portant sur l'année 2024 ([data.gouv](https://data.gouv.fr)).

Agressions physiques / sexuelles : Violences sexuelles, coups et blessures volontaires intrafamiliaux, coups et blessures volontaires, autres coups, blessures volontaires et vols violents sans arme.

Cambriolages : Cambriolages de logements.

Vols : Vols avec armes, vols d'accessoires sur véhicules, vols dans les véhicules, vols de véhicules, vols sans violence contre des personnes, destructions, dégradations volontaires et escroqueries.

Stupéfiants : Trafic de stupéfiants dont (AFD) et usage de stupéfiants.

# Services à la population



## Commerce

|                    |  |
|--------------------|--|
| Hypermarché        | X <a href="#">Vinzier</a> 3km                |
| Supermarché        | X <a href="#">Évian-les-Bains</a> 9km        |
| Superette          | X <a href="#">Bernex</a> 3km                 |
| Boulangerie        | X <a href="#">Saint-Paul-en-Chablais</a> 4km |
| Boucherie          | X <a href="#">Vinzier</a> 3km                |
| Restaurant         | X <a href="#">Vacheresse</a> 2km             |
| Garage             | 1  |
| Station-service    | X <a href="#">Vinzier</a> 2km                |
| Banque             | X <a href="#">Saint-Paul-en-Chablais</a> 5km |
| La poste           | X <a href="#">Saint-Paul-en-Chablais</a> 4km |
| Coiffeur           | X <a href="#">Vacheresse</a> 2km             |
| Tabac              | X <a href="#">Thollon-les-Mémises</a> 7km    |
| Bars / discothèque | X <a href="#">Vacheresse</a> 2km             |
| Bibliothèque       | X <a href="#">Neuvecelle</a> 8km             |
| Cinéma             | X <a href="#">Thollon-les-Mémises</a> 8km    |
| Vétérinaire        | X <a href="#">Vacheresse</a> 2km             |



## Santé

|                                  |  |
|----------------------------------|--|
| Pharmacie                        | X <a href="#">Saint-Paul-en-Chablais</a> 5km |
| Hôpital                          | X <a href="#">Thonon-les-Bains</a> 13km      |
| Laboratoire d'analyses médicales | X <a href="#">Évian-les-Bains</a> 9km        |
| Etablissement pour handicapé     | X <a href="#">Thonon-les-Bains</a> 12km      |
| EHPA                             | X <a href="#">Vacheresse</a> 2km             |
| Médecin                          | X <a href="#">Vinzier</a> 3km                |
| Dentiste                         | X <a href="#">Vinzier</a> 3km                |
| Chirurgien                       | X <a href="#">Thonon-les-Bains</a> 14km      |
| Dermatologue                     | X <a href="#">Thonon-les-Bains</a> 14km      |
| Anesthésiste                     | X <a href="#">Thonon-les-Bains</a> 15km      |
| Gastro-entérologue               | X <a href="#">Thonon-les-Bains</a> 14km      |
| Gynécologue                      | X <a href="#">Thonon-les-Bains</a> 14km      |
| Cancérologue                     | X <a href="#">Annemasse</a> 37km             |
| Neurologue                       | X <a href="#">Thonon-les-Bains</a> 15km      |
| Ophtalmologue                    | X <a href="#">Évian-les-Bains</a> 9km        |
| ORL                              | X <a href="#">Évian-les-Bains</a> 9km        |
| Cardiologue                      | X <a href="#">Évian-les-Bains</a> 9km        |
| Pédiatre                         | X <a href="#">Évian-les-Bains</a> 9km        |
| Pneumologue                      | X <a href="#">Bonneville</a> 34km            |
| Psychologue                      | X <a href="#">Évian-les-Bains</a> 9km        |
| Radiologue                       | X <a href="#">Thonon-les-Bains</a> 14km      |
| Rhumatologue                     | X <a href="#">Cornier</a> 38km               |
| Sage-femme                       | X <a href="#">Évian-les-Bains</a> 8km        |



## Éducation

|                         |  |
|-------------------------|--|
| Crèche                  | X <a href="#">Vacheresse</a> 2km             |
| Ecole maternelle Public | X <a href="#">Féternes</a> 7km               |
| Ecole maternelle Privé  | X <a href="#">Gaillard</a> 38km              |
| Ecole primaire Public   | 1  |
| Ecole primaire Privé    | X <a href="#">Bernex</a> 4km                 |
| Collège Public          | X <a href="#">Saint-Paul-en-Chablais</a> 5km |
| Collège Privé           | X <a href="#">Abondance</a> 8km              |
| Lycée Public            | X <a href="#">Évian-les-Bains</a> 9km        |
| Lycée Privé             | X <a href="#">Abondance</a> 8km              |

Sources : Base Sirene des entreprises et de leurs établissements selon les dernières parutions officielles de 2025 portant sur l'année 2024 ([data.gouv](#)). Liste, localisation et tarifs des professionnels de santé selon les dernières parutions officielles de 2025 portant sur l'année 2024 ([opendatasoft](#)) et FINISS Extraction du Fichier des établissements selon les dernières parutions officielles de 2025 portant sur l'année 2024 ([data.gouv](#)). Adresse et géolocalisation des établissements d'enseignement du premier et second degrés selon les dernières parutions officielles de 2025 portant sur l'année 2024 ([data.education.gouv](#))

## Villes autour de Chevenoz

| Ville                        | Habitants | Superficie         | Pop densité           | Pop active | Taux chômage | Revenu moyen | Prix immobilier        |
|------------------------------|-----------|--------------------|-----------------------|------------|--------------|--------------|------------------------|
| Vinzier                      | 896       | 6 km <sup>2</sup>  | 149 h/km <sup>2</sup> | 50.2%      | 2.3%         | 28 860 €/an  | 3 206 €/m <sup>2</sup> |
| Vacheresse                   | 939       | 31 km <sup>2</sup> | 30 h/km <sup>2</sup>  | 47.5%      | 2.4%         | 26 090 €/an  | 2 689 €/m <sup>2</sup> |
| La Forclaz                   | 219       | 4 km <sup>2</sup>  | 55 h/km <sup>2</sup>  | 50.2%      | 2.3%         | 23 340 €/an  | 2 363 €/m <sup>2</sup> |
| Bonnevaux                    | 284       | 7 km <sup>2</sup>  | 41 h/km <sup>2</sup>  | 55.6%      | 3.9%         | 24 310 €/an  | 1 979 €/m <sup>2</sup> |
| Bernex (1 avis)              | 1 472     | 22 km <sup>2</sup> | 67 h/km <sup>2</sup>  | 50.2%      | 3.1%         | 28 630 €/an  | 2 781 €/m <sup>2</sup> |
| La Vernaz                    | 280       | 7 km <sup>2</sup>  | 40 h/km <sup>2</sup>  | 62.9%      | 2.1%         | 24 720 €/an  | 1 808 €/m <sup>2</sup> |
| Saint-Gingolph               | 903       | 7 km <sup>2</sup>  | 129 h/km <sup>2</sup> | 56.3%      | 7.8%         | 35 010 €/an  | 2 880 €/m <sup>2</sup> |
| Saint-Paul-en-Chablais       | 2 613     | 14 km <sup>2</sup> | 187 h/km <sup>2</sup> | 51%        | 3.1%         | 30 180 €/an  | 3 380 €/m <sup>2</sup> |
| La Baume                     | 320       | 16 km <sup>2</sup> | 20 h/km <sup>2</sup>  | 60.9%      | 0.3%         | 25 460 €/an  | 2 545 €/m <sup>2</sup> |
| Larringes                    | 1 592     | 8 km <sup>2</sup>  | 199 h/km <sup>2</sup> | 53.1%      | 2.1%         | 30 850 €/an  | 2 946 €/m <sup>2</sup> |
| Reyvroz                      | 500       | 9 km <sup>2</sup>  | 56 h/km <sup>2</sup>  | 53.6%      | 3.2%         | 26 240 €/an  | 2 325 €/m <sup>2</sup> |
| Féternes (1 avis)            | 1 550     | 14 km <sup>2</sup> | 111 h/km <sup>2</sup> | 51.4%      | 2.9%         | 28 700 €/an  | 2 905 €/m <sup>2</sup> |
| Thollon-les-Mémises (5 avis) | 879       | 13 km <sup>2</sup> | 68 h/km <sup>2</sup>  | 51.4%      | 3.8%         | 27 110 €/an  | 3 161 €/m <sup>2</sup> |
| Maxilly-sur-Léman            | 1 528     | 4 km <sup>2</sup>  | 382 h/km <sup>2</sup> | 49.9%      | 6.3%         | 34 950 €/an  | 3 227 €/m <sup>2</sup> |
| Le Biot                      | 633       | 13 km <sup>2</sup> | 49 h/km <sup>2</sup>  | 58.1%      | 2.7%         | 24 370 €/an  | 2 501 €/m <sup>2</sup> |

bien-dans-ma-ville.fr



# **Vous aimez votre ville ? Notez-la !**

Et faites-nous part de vos remarques constructives



Avec

**BIEN** dans ma **VILLE** 