



Version web

# Ville de Chevenon

Présenté par

**BIEN** dans  
ma **VILLE** 

# Sommaire

Situation géographique .....	3
Statistiques sur la population .....	4
Evolution du nombre d'habitants .....	4
Tranche d'âge .....	5
0-14 ans .....	5
15-29 ans .....	5
30-44 ans .....	5
45-59 ans .....	5
60-74 ans .....	5
75-89 ans .....	5
90 ans et + .....	5
Activité professionnelle .....	5
Agriculteurs .....	5
Artisans, Commerçants .....	5
Cadres et sup. ....	5
Professions intermédiaires .....	5
Employé .....	5
Ouvrier .....	5
Retraité .....	5
Autres .....	5
Niveau de diplôme .....	6
Sans diplôme ou CEP .....	6
Brevet, BEPC, DNB .....	6
CAP-BEP ou équivalent .....	6
BAC ou équivalent .....	6
BAC+2 .....	6
BAC+3 ou +4 .....	6
BAC+5 ou plus .....	6
Composition des ménages .....	6
Couple sans enfant .....	6
Couple avec enfant(s) .....	6
Famille monoparentale .....	6
Colocation / Autre .....	6
Personnes seules .....	6
Profil électoraux .....	7
Premier tour .....	7
Sécurité .....	8
Evolution du nombre d'infractions .....	8
Pour comparer .....	9
Services à la population .....	10
Commerce .....	10
Éducation .....	10
Villes autour de Chevenon .....	11
Avis sur la ville de Chevenon .....	12
Moyenne par critère .....	12
Villes autour de Chevenon .....	12
Répartition des avis par note .....	12
Répartition des avis par note .....	12

# Situation géographique



## i Informations clés

- **Région** : Bourgogne-Franche-Comté
- **Département** : Nièvre
- **Code postal** : 58160
- **Superficie** : 32 km<sup>2</sup>

RÉGION  
BOURGOGNE  
FRANCHE  
COMTE

NIÈVRE  
le département

# Statistiques sur la population



Nombre d'habitants

**635**



Age moyen

**43 ans**



Pop active

**52.9%**



Taux chômage

**5.5%**



Pop densité

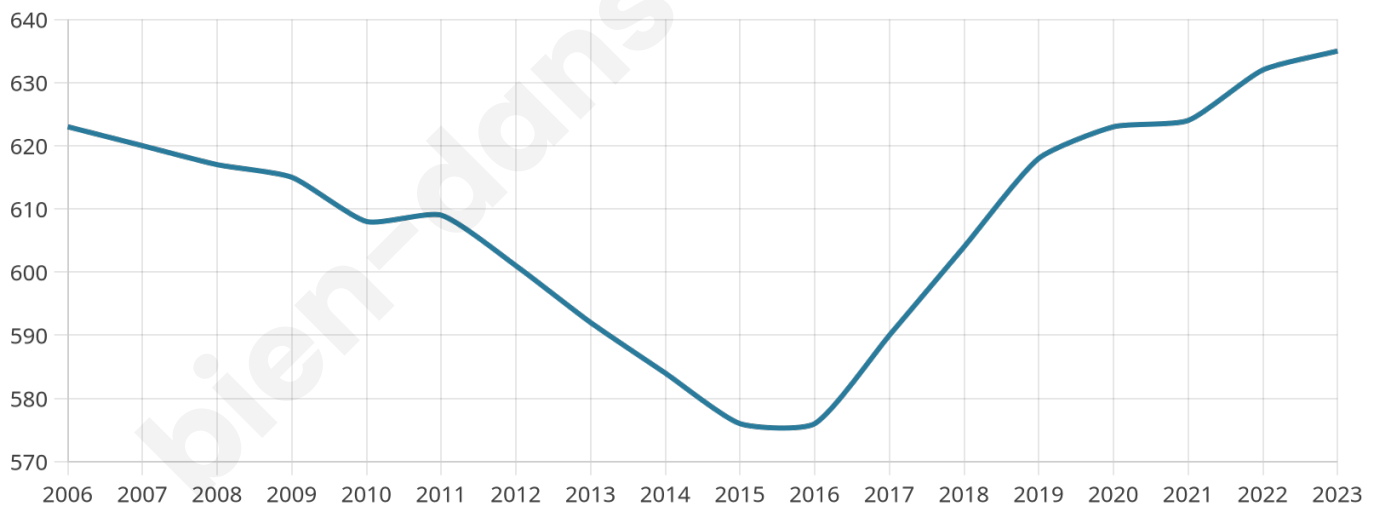
**20 h/km<sup>2</sup>**



Revenu moyen

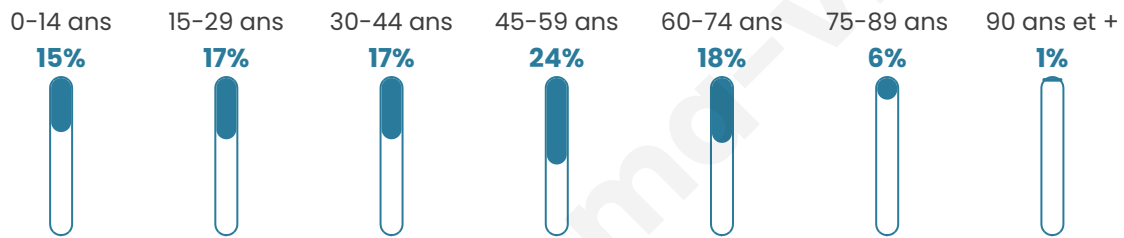
**24 040 €/an**

## Evolution du nombre d'habitants

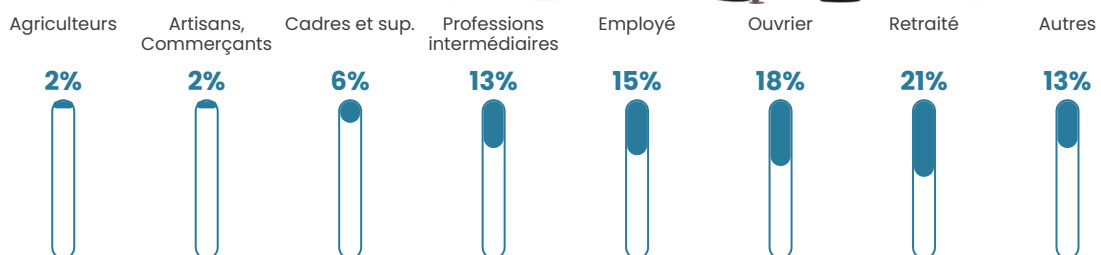


Sources : Institut national de la statistique et des études économiques (insee) selon Les dernières parutions officielles de 2024 portant sur les années 2020, 2021 et 2022.

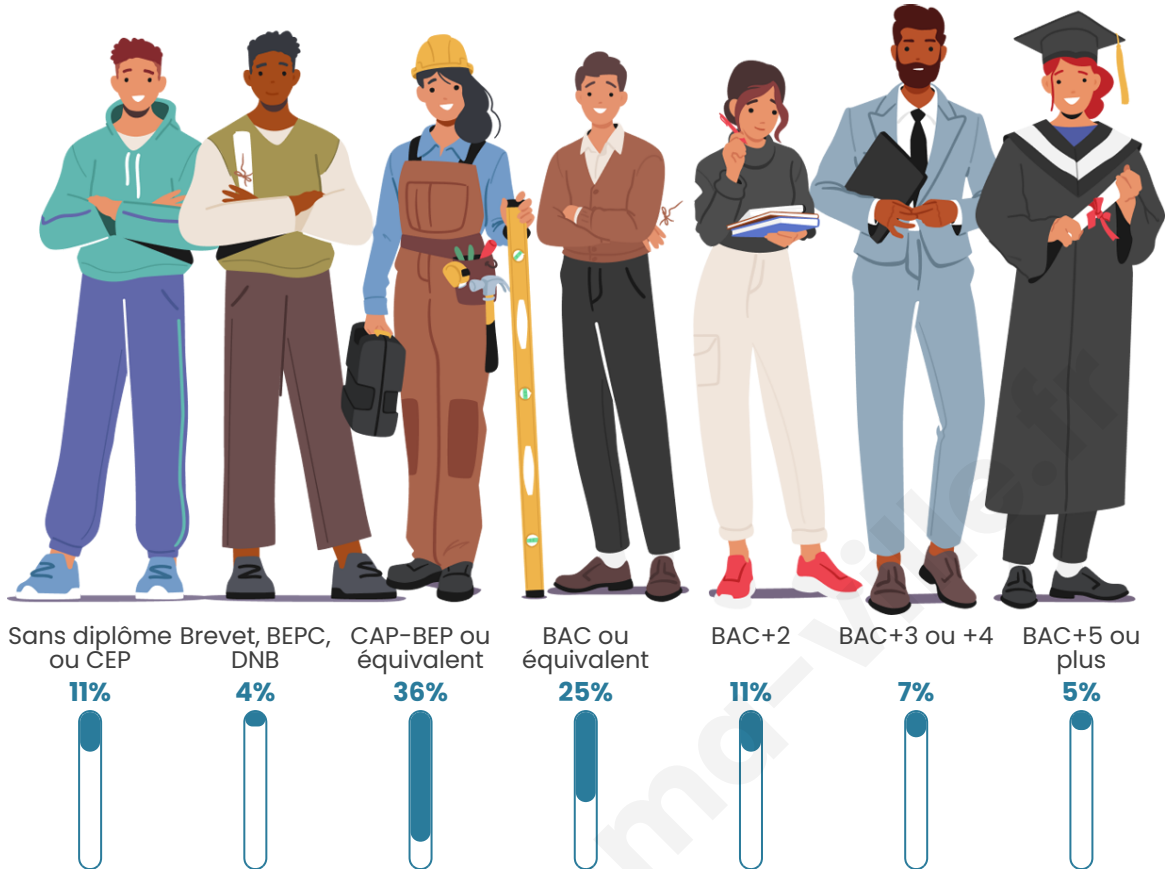
## Tranche d'âge




## Activité professionnelle



## Niveau de diplôme






## Composition des ménages



# Profils électoraux

## Premier tour

	Marine LE PEN	33.16 %
	Emmanuel MACRON	23.65 %
	Jean-Luc MÉLENCHON	19.79 %
	Éric ZEMMOUR	6.17 %
	Fabien ROUSSEL	4.63 %
	Valérie PÉCRESE	4.37 %
	Jean LASSALLE	3.08 %
	Yannick JADOT	2.31 %
	Anne HIDALGO	1.29 %
	Nathalie ARTHAUD	0.51 %
	Philippe POUTOU	0.51 %
	Nicolas DUPONT- AIGNAN	0.51 %



### 473 inscrits

Participation : 84.57%

Votes blancs : 1.25%

Votes nuls : 1.50%

## Second tour

	Emmanuel MACRON	43,06 %
	Marine LE PEN	56,94 %

### 473 inscrits

Participation : 80.76%

Votes blancs : 6.28%

Votes nuls : 3.14%

# Sécurité



Agressions physiques / sexuelles

0



Cambriolages

0



Vols / dégradations

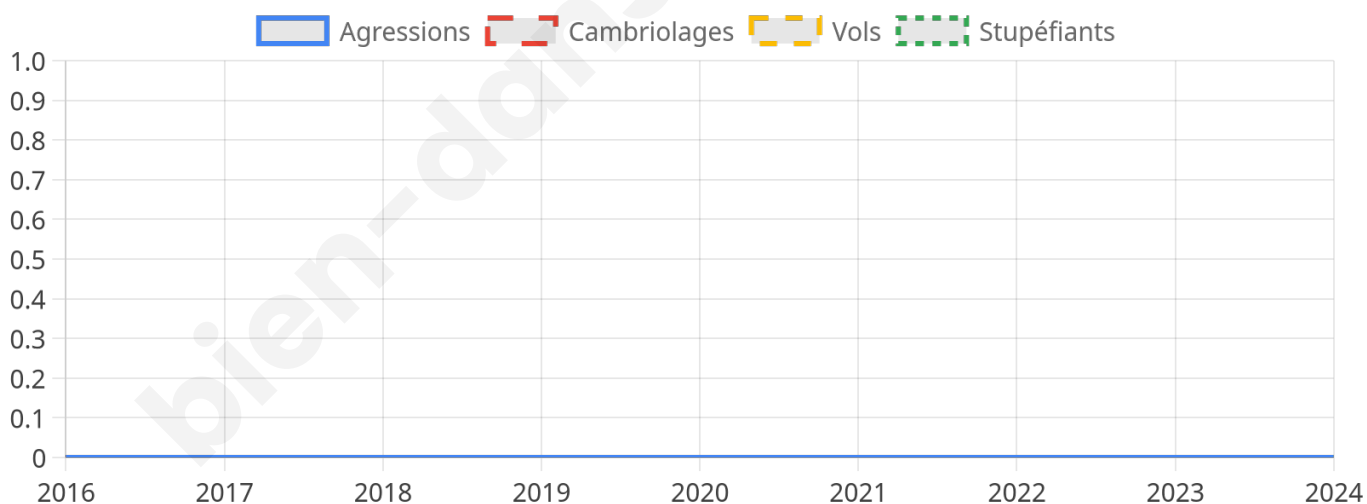
0



Stupéfiants

0

## Evolution du nombre d'infractions



## Pour comparer

(en proportion du nombre d'habitants)



Sources : Bases statistiques communale, départementale et régionale de la délinquance enregistrée par la police et la gendarmerie nationales selon les dernières parutions officielles de 2025 portant sur l'année 2024 ([data.gouv](https://data.gouv.fr)).

Agressions physiques / sexuelles : Violences sexuelles, coups et blessures volontaires intrafamiliaux, coups et blessures volontaires, autres coups, blessures volontaires et vols violents sans arme.

Cambriolages : Cambriolages de logements.

Vols : Vols avec armes, vols d'accessoires sur véhicules, vols dans les véhicules, vols de véhicules, vols sans violence contre des personnes, destructions, dégradations volontaires et escroqueries.

Stupéfiants : Trafic de stupéfiants dont (AFD) et usage de stupéfiants.

# Services à la population



## Commerce

Hypermarché	X <u>Nevers</u> 10km
Supermarché	X <u>Sauvigny-les-Bois</u> 4km
Superette	X <u>Imphy</u> 4km
Boulangerie	X <u>Imphy</u> 4km
Boucherie	X <u>Nevers</u> 9km
Restaurant	X <u>Imphy</u> 4km
Garage	1
Station-service	X <u>Imphy</u> 3km
Banque	X <u>Imphy</u> 4km
La poste	X <u>Challuy</u> 7km
Coiffeur	X <u>Imphy</u> 4km
Tabac	X <u>Nevers</u> 8km
Bars / discothèque	1
Bibliothèque	X <u>Imphy</u> 4km
Cinéma	X <u>Nevers</u> 9km
Vétérinaire	X <u>Imphy</u> 4km



## Santé

Pharmacie	X <u>Imphy</u> 4km
Hôpital	X <u>Nevers</u> 8km
Laboratoire d'analyses médicales	X <u>Nevers</u> 9km
Etablissement pour handicapé	X <u>Imphy</u> 4km
EHPA	X <u>Imphy</u> 4km
Médecin	X <u>Imphy</u> 4km
Dentiste	X <u>Imphy</u> 4km
Chirurgien	X <u>Nevers</u> 8km
Dermatologue	X <u>Saint-Amand-Montrond</u> 59km
Anesthésiste	X <u>Nevers</u> 8km
Gastro-entérologue	X <u>Nevers</u> 9km
Gynécologue	X <u>Nevers</u> 9km
Cancérologue	X <u>Nevers</u> 10km
Neurologue	X <u>Nevers</u> 10km
Ophtalmologue	X <u>Nevers</u> 9km
ORL	X <u>Nevers</u> 9km
Cardiologue	X <u>Saint-Parize-le-Châtel</u> 8km
Pédiatre	X <u>Fourchambault</u> 15km
Pneumologue	X <u>Nevers</u> 10km
Psychologue	X <u>Imphy</u> 4km
Radiologue	X <u>Saint-Parize-le-Châtel</u> 8km
Rhumatologue	X <u>Pougues-les-Eaux</u> 19km
Sage-femme	X <u>Sermoise-sur-Loire</u> 6km



## Éducation

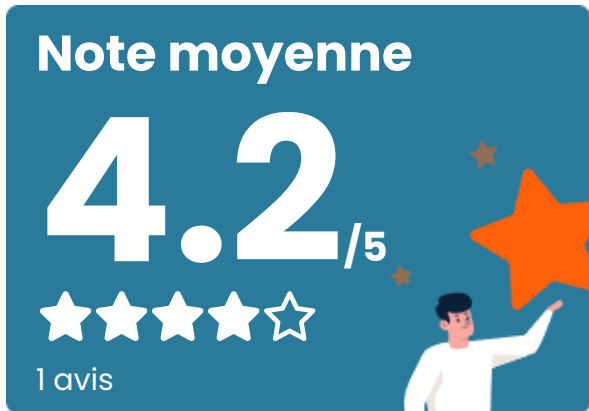
Crèche	X <u>Nevers</u> 8km
Ecole maternelle Public	X <u>Imphy</u> 4km
Ecole maternelle Privé	X <u>Bourges</u> 66km
Ecole primaire Public	1
Ecole primaire Privé	X <u>Nevers</u> 9km
Collège Public	X <u>Imphy</u> 4km
Collège Privé	X <u>Nevers</u> 10km
Lycée Public	X <u>Sermoise-sur-Loire</u> 6km
Lycée Privé	X <u>Nevers</u> 10km

Sources : Base Sirene des entreprises et de leurs établissements selon les dernières parutions officielles de 2025 portant sur l'année 2024 ([data.gouv](#)). Liste, localisation et tarifs des professionnels de santé selon les dernières parutions officielles de 2025 portant sur l'année 2024 ([opendatasoft](#)) et FINISS Extraction du Fichier des établissements selon les dernières parutions officielles de 2025 portant sur l'année 2024 ([data.gouv](#)). Adresse et géolocalisation des établissements d'enseignement du premier et second degrés selon les dernières parutions officielles de 2025 portant sur l'année 2024 ([data.education.gouv](#))

## Villes autour de Chevenon

Ville	Habitants	Superficie	Pop densité	Pop active	Taux chômage	Revenu moyen	Prix immobilier
Imphy (4 avis)	3 182	16 km <sup>2</sup>	199 h/km <sup>2</sup>	36.1%	5.7%	20 110 €/an	938 €/m <sup>2</sup>
Sermoise-sur-Loire	1 486	24 km <sup>2</sup>	62 h/km <sup>2</sup>	43.5%	3.2%	23 700 €/an	1 268 €/m <sup>2</sup>
Saint-Éloi (1 avis)	2 296	16 km <sup>2</sup>	144 h/km <sup>2</sup>	44.6%	2.7%	25 080 €/an	1 529 €/m <sup>2</sup>
Challuy	1 453	18 km <sup>2</sup>	81 h/km <sup>2</sup>	47.4%	4.2%	23 600 €/an	1 421 €/m <sup>2</sup>
Magny-Cours	1 432	31 km <sup>2</sup>	46 h/km <sup>2</sup>	42.9%	3.4%	23 590 €/an	1 094 €/m <sup>2</sup>
Sauvigny-les-Bois	1 409	29 km <sup>2</sup>	49 h/km <sup>2</sup>	43.4%	2.1%	24 310 €/an	1 130 €/m <sup>2</sup>
Saint-Ouen-sur-Loire	475	23 km <sup>2</sup>	21 h/km <sup>2</sup>	49.9%	4%	22 430 €/an	1 117 €/m <sup>2</sup>
Saint-Parize-le-Châtel (1 avis)	1 227	49 km <sup>2</sup>	25 h/km <sup>2</sup>	47.5%	3%	23 780 €/an	1 042 €/m <sup>2</sup>
Nevers (84 avis)	33 085	17 km <sup>2</sup>	1 946 h/km <sup>2</sup>	39.1%	6.8%	20 050 €/an	1 071 €/m <sup>2</sup>
Luthenay-Uxeloup (2 avis)	606	37 km <sup>2</sup>	16 h/km <sup>2</sup>	49.2%	3.3%	23 400 €/an	806 €/m <sup>2</sup>
Coulanges-lès-Nevers (7 avis)	3 688	10 km <sup>2</sup>	369 h/km <sup>2</sup>	39.8%	2.7%	23 010 €/an	1 311 €/m <sup>2</sup>
Saincaize-Meauce	358	21 km <sup>2</sup>	17 h/km <sup>2</sup>	48%	7%	21 320 €/an	1 228 €/m <sup>2</sup>
La Fermeté	617	36 km <sup>2</sup>	17 h/km <sup>2</sup>	48.3%	3.6%	23 850 €/an	1 080 €/m <sup>2</sup>
Béard	160	7 km <sup>2</sup>	23 h/km <sup>2</sup>	44.4%	5.6%	23 290 €/an	1 261 €/m <sup>2</sup>
Gimouille (2 avis)	405	14 km <sup>2</sup>	29 h/km <sup>2</sup>	49.6%	4.9%	21 480 €/an	738 €/m <sup>2</sup>

# Avis sur la ville de Chevenon



## Moyenne par critère



## Villes autour de Chevenon

Ville	Note globale	Sécurité	Éducation	Sport Loisir	Environnement	Vie pratique
Imphy (4 avis)	<b>4.0</b>	<b>4.3</b>	<b>4.5</b>	3.8	3.8	3.5
Sermoise-sur-Loire	-	-	-	-	-	-
Saint-Éloi (1 avis)	3.0	<b>4.0</b>	2.0	3.0	<b>4.0</b>	2.0
Challuy	-	-	-	-	-	-
Magny-Cours	-	-	-	-	-	-
Sauvigny-les-Bois	-	-	-	-	-	-
Saint-Ouen-sur-Loire	-	-	-	-	-	-
Saint-Parize-le-Châtel (1 avis)	<b>4.2</b>	<b>4.0</b>	<b>4.0</b>	<b>5.0</b>	<b>4.0</b>	<b>4.0</b>
Nevers (84 avis)	3.3	3.0	3.4	3.5	3.6	2.9
Luthenay-Uxeloup (2 avis)	3.5	<b>5.0</b>	3.5	3.5	<b>4.5</b>	<b>1.0</b>
Coulanges-lès-Nevers (7 avis)	<b>4.4</b>	<b>4.0</b>	<b>4.4</b>	<b>4.6</b>	<b>4.7</b>	<b>4.3</b>
Saincaize-Meauce	-	-	-	-	-	-
La Fermeté	-	-	-	-	-	-
Béard	-	-	-	-	-	-
Gimouille (2 avis)	3.5	<b>4.0</b>	3.5	3.5	<b>4.0</b>	2.5



# **Vous aimez votre ville ? Notez-la !**

Et faites-nous part de vos remarques constructives



Avec

**BIEN** dans  
ma **VILLE** 