



Version web

Ville de Chevaigné

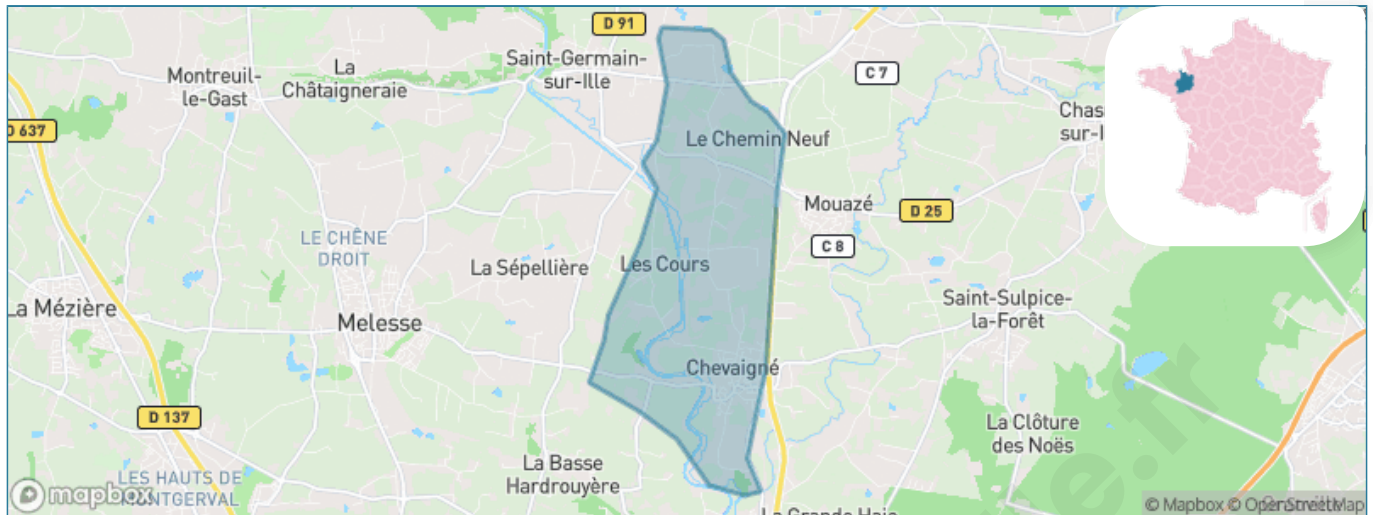
Présenté par

BIEN dans
ma **VILLE** 

Sommaire

Situation géographique	3
Statistiques sur la population	4
Evolution du nombre d'habitants	4
Tranche d'âge	5
0-14 ans	5
15-29 ans	5
30-44 ans	5
45-59 ans	5
60-74 ans	5
75-89 ans	5
90 ans et +	5
Activité professionnelle	5
Agriculteurs	5
Artisans, Commerçants	5
Cadres et sup.	5
Professions intermédiaires	5
Employé	5
Ouvrier	5
Retraité	5
Autres	5
Niveau de diplôme	6
Sans diplôme ou CEP	6
Brevet, BEPC, DNB	6
CAP-BEP ou équivalent	6
BAC ou équivalent	6
BAC+2	6
BAC+3 ou +4	6
BAC+5 ou plus	6
Composition des ménages	6
Couple sans enfant	6
Couple avec enfant(s)	6
Famille monoparentale	6
Colocation / Autre	6
Personnes seules	6
Profil électoraux	7
Premier tour	7
Sécurité	8
Evolution du nombre d'infractions	8
Pour comparer	9
Services à la population	10
Commerce	10
Éducation	10
Villes autour de Chevaigné	11
Avis sur la ville de Chevaigné	12
Moyenne par critère	12
Villes autour de Chevaigné	12
Répartition des avis par note	12
Répartition des avis par note	12

Situation géographique



i Informations clés

- **Région** : Bretagne
- **Département** : Ile-et-Vilaine
- **Métropole** : Rennes Métropole
- **Code postal** : 35250
- **Superficie** : 10 km²



Statistiques sur la population



Nombre d'habitants

2 397



Age moyen

38 ans



Pop active

51.2%



Taux chômage

5.3%



Pop densité

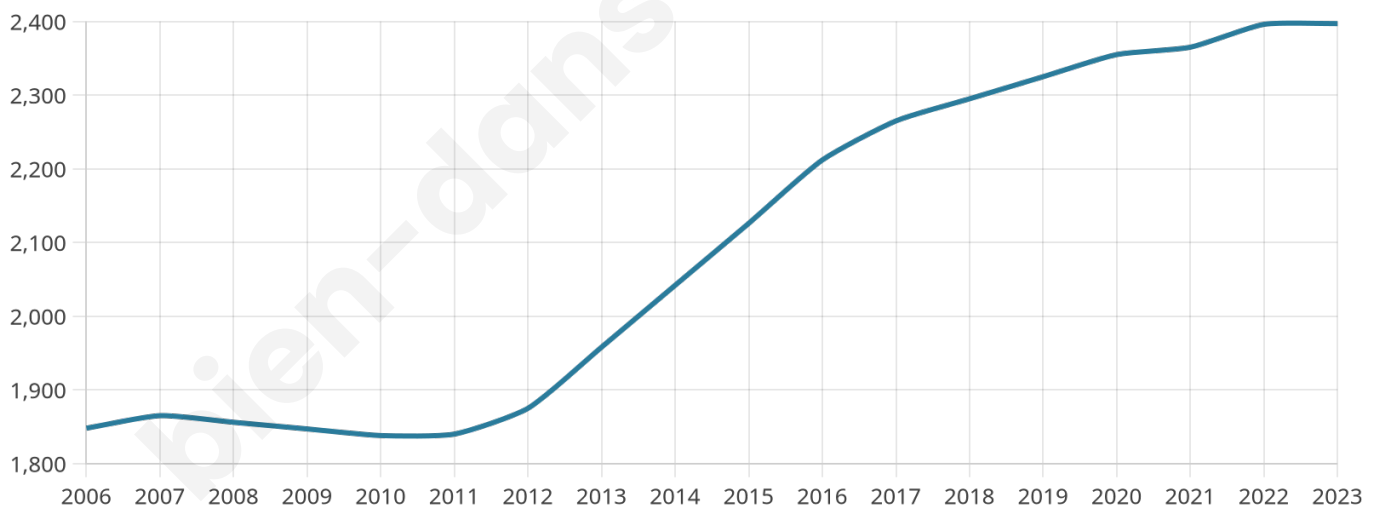
240 h/km²



Revenu moyen

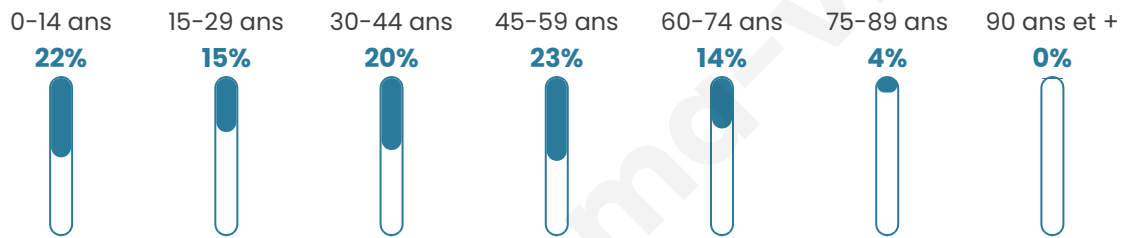
26 570 €/an

Evolution du nombre d'habitants

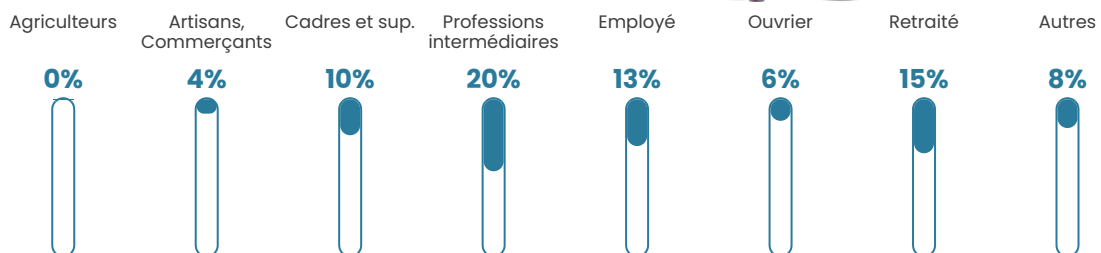


Sources : Institut national de la statistique et des études économiques (insee) selon Les dernières parutions officielles de 2024 portant sur les années 2020, 2021 et 2022.


Tranche d'âge



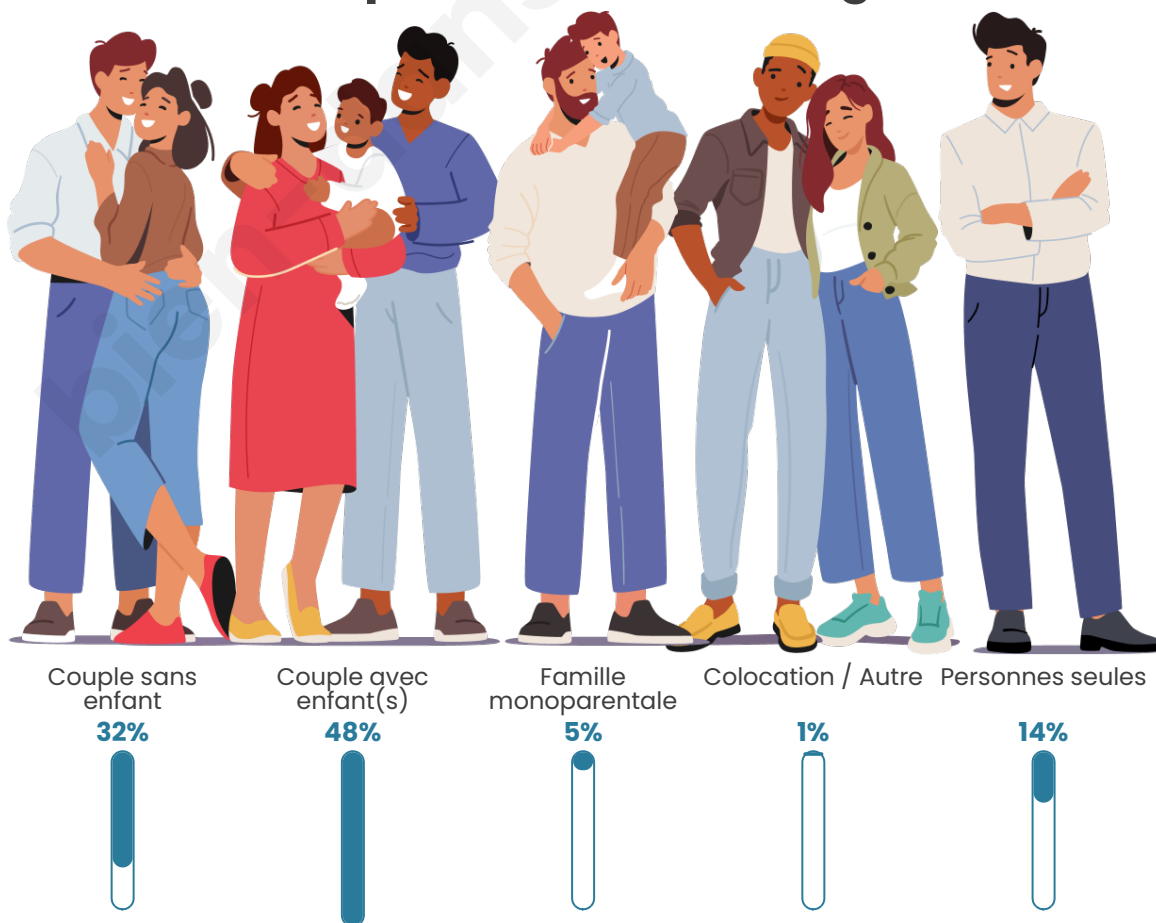
Activité professionnelle



Niveau de diplôme








Composition des ménages



Profils électoraux

Premier tour

	Emmanuel MACRON	35.92 %
	Jean-Luc MÉLENCHON	25.60 %
	Yannick JADOT	11.80 %
	Marine LE PEN	10.99 %
	Valérie PÉCRESE	3.28 %
	Éric ZEMMOUR	3.08 %
	Jean LASSALLE	2.41 %
	Anne HIDALGO	2.01 %
	Nicolas DUPONT-AIGNAN	1.94 %
	Fabien ROUSSEL	1.27 %
	Philippe POUTOU	0.94 %
	Nathalie ARTHAUD	0.74 %



1 801 inscrits

Participation : 84.51%

Votes blancs : 1.38%

Votes nuls : 0.59%

Second tour

	Emmanuel MACRON	79,91 %
	Marine LE PEN	20,09 %

1 801 inscrits

Participation : 83.62%

Votes blancs : 6.51%

Votes nuls : 2.59%

Sécurité



Agressions physiques / sexuelles

0



Cambriolages

11



Vols / dégradations

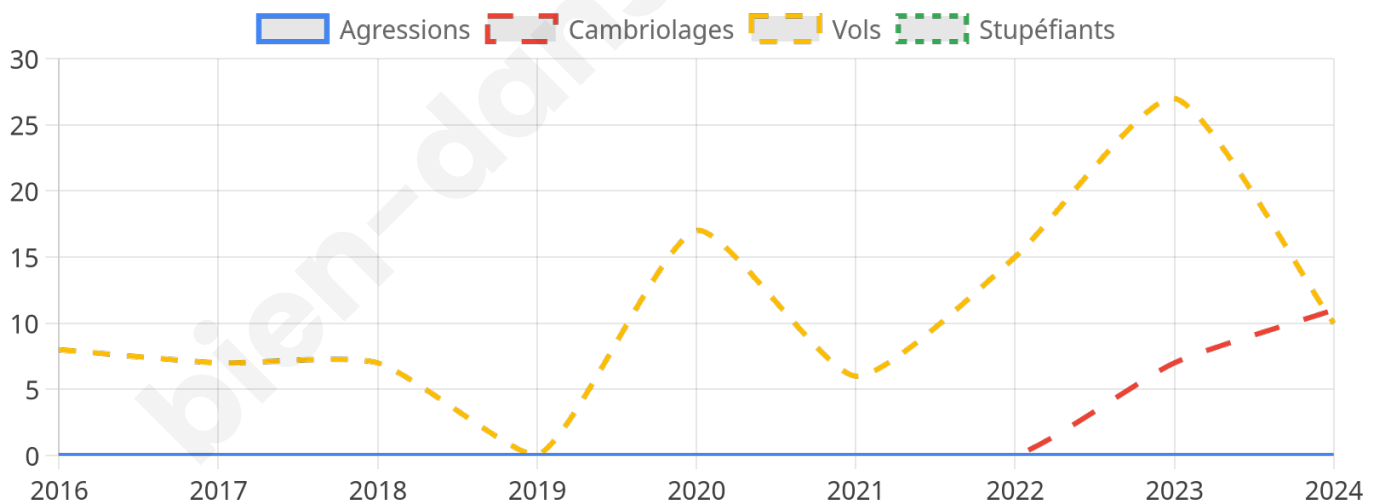
10



Stupéfiants

0

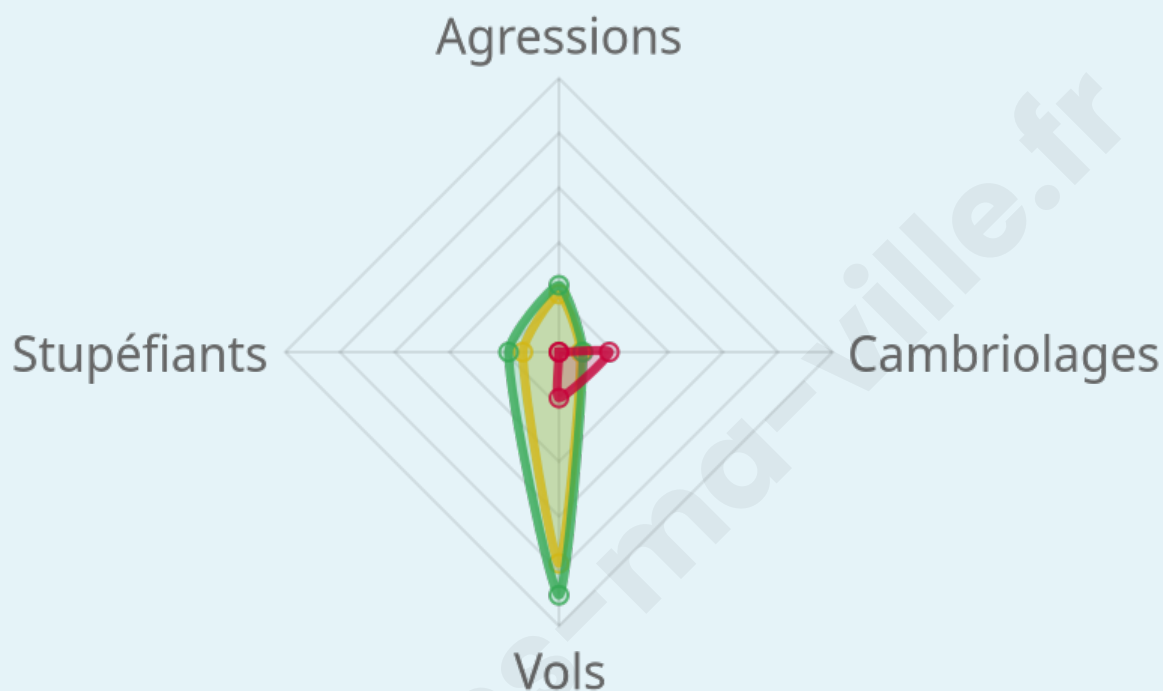
Evolution du nombre d'infractions



Pour comparer

(en proportion du nombre d'habitants)

Ville Département Région



Sources : Bases statistiques communale, départementale et régionale de la délinquance enregistrée par la police et la gendarmerie nationales selon les dernières parutions officielles de 2025 portant sur l'année 2024 ([data.gouv](https://data.gouv.fr)).

Agressions physiques / sexuelles : Violences sexuelles, coups et blessures volontaires intrafamiliaux, coups et blessures volontaires, autres coups, blessures volontaires et vols violents sans arme.

Cambriolages : Cambriolages de logements.

Vols : Vols avec armes, vols d'accessoires sur véhicules, vols dans les véhicules, vols de véhicules, vols sans violence contre des personnes, destructions, dégradations volontaires et escroqueries.

Stupéfiants : Trafic de stupéfiants dont (AFD) et usage de stupéfiants.

Services à la population



Commerce

Hypermarché	X <u>Saint-Aubin-d'Aubigné</u> 5km
Supermarché	1
Superette	X <u>Betton</u> 4km
Boulangerie	2
Boucherie	1
Restaurant	1
Garage	3
Station-service	X <u>Betton</u> 4km
Banque	X <u>Betton</u> 3km
La poste	1
Coiffeur	2
Tabac	X <u>Melesse</u> 5km
Bars / discothèque	X <u>Saint-Sulpice-la-Forêt</u> 4km
Bibliothèque	X <u>Rennes</u> 10km
Cinéma	X <u>Saint-Aubin-d'Aubigné</u> 3km
Vétérinaire	1



Santé

Pharmacie	X <u>Betton</u> 4km
Hôpital	X <u>Rennes</u> 9km
Laboratoire d'analyses médicales	X <u>Betton</u> 4km
Etablissement pour handicapé	X <u>Saint-Sulpice-la-Forêt</u> 4km
EHPA	X <u>Betton</u> 4km
Médecin	2
Dentiste	3
Chirurgien	X <u>Saint-Grégoire</u> 9km
Dermatologue	X <u>Betton</u> 4km
Anesthésiste	X <u>Saint-Grégoire</u> 9km
Gastro-entérologue	X <u>Saint-Grégoire</u> 9km
Gynécologue	X <u>Saint-Grégoire</u> 9km
Cancérologue	X <u>Saint-Grégoire</u> 9km
Neurologue	X <u>Saint-Grégoire</u> 9km
Ophthalmologue	X <u>Saint-Grégoire</u> 9km
ORL	X <u>Saint-Grégoire</u> 9km
Cardiologue	X <u>Betton</u> 4km
Pédiatre	X <u>Betton</u> 4km
Pneumologue	X <u>Rennes</u> 9km
Psychologue	X <u>Saint-Grégoire</u> 7km
Radiologue	X <u>Saint-Grégoire</u> 9km
Rhumatologue	X <u>Saint-Grégoire</u> 9km
Sage-femme	X <u>Betton</u> 4km



Éducation

Crèche	3
Ecole maternelle Public	X <u>Betton</u> 4km
Ecole maternelle Privé	X <u>Vitré</u> 33km
Ecole primaire Public	1
Ecole primaire Privé	1
Collège Public	X <u>Betton</u> 5km
Collège Privé	X <u>Saint-Aubin-d'Aubigné</u> 5km
Lycée Public	X <u>Liffré</u> 10km
Lycée Privé	X <u>Saint-Grégoire</u> 7km

Sources : Base Sirene des entreprises et de leurs établissements selon les dernières parutions officielles de 2025 portant sur l'année 2024 ([data.gouv](#)). Liste, localisation et tarifs des professionnels de santé selon les dernières parutions officielles de 2025 portant sur l'année 2024 ([opendatasoft](#)) et FINESS Extraction du Fichier des établissements selon les dernières parutions officielles de 2025 portant sur l'année 2024 ([data.gouv](#)). Adresse et géolocalisation des établissements d'enseignement du premier et second degrés selon les dernières parutions officielles de 2025 portant sur l'année 2024 ([data.education.gouv](#))

Villes autour de Chevaigné

Ville	Habitants	Superficie	Pop densité	Pop active	Taux chômage	Revenu moyen	Prix immobilier
Mouazé (4 avis)	1 712	8 km ²	214 h/km ²	55.5%	2.6%	25 970 €/an	2 096 €/m ²
Saint-Sulpice-la-Forêt (1 avis)	1 580	6 km ²	263 h/km ²	46.9%	2.8%	27 370 €/an	2 009 €/m ²
Betton (20 avis)	12 964	26 km ²	499 h/km ²	48.1%	3.6%	26 890 €/an	2 834 €/m ²
Saint-Aubin-d'Aubigné (5 avis)	4 304	23 km ²	187 h/km ²	48.7%	2.6%	23 610 €/an	1 998 €/m ²
Saint-Germain-sur-Ille	1 017	3 km ²	339 h/km ²	53.6%	3.4%	25 110 €/an	2 373 €/m ²
Melesse (5 avis)	7 541	32 km ²	236 h/km ²	48%	3%	26 600 €/an	2 463 €/m ²
Saint-Médard-sur-Ille	1 377	18 km ²	77 h/km ²	49.6%	2.5%	24 250 €/an	2 059 €/m ²
Chasné-sur-Illet	1 744	9 km ²	194 h/km ²	49%	2.2%	26 210 €/an	1 914 €/m ²
Montreuil-le-Gast (3 avis)	2 080	9 km ²	231 h/km ²	50.6%	2.5%	26 530 €/an	1 945 €/m ²
Saint-Grégoire (7 avis)	9 957	17 km ²	586 h/km ²	46.3%	3.7%	31 110 €/an	3 128 €/m ²
La Mézière (2 avis)	5 033	16 km ²	315 h/km ²	53.3%	3.1%	27 620 €/an	2 495 €/m ²
Aubigné	453	2 km ²	227 h/km ²	56.7%	3.5%	24 420 €/an	1 811 €/m ²
Montreuil-sur-Ille (2 avis)	2 420	15 km ²	161 h/km ²	49.6%	2.8%	23 020 €/an	1 844 €/m ²
Montgermont	3 827	4 km ²	957 h/km ²	45.4%	3.9%	25 860 €/an	2 681 €/m ²
Liffré (12 avis)	9 339	66 km ²	142 h/km ²	43.7%	3%	25 650 €/an	2 201 €/m ²

Avis sur la ville de Chevaigné



Moyenne par critère



Villes autour de Chevaigné

Ville	Note globale	Sécurité	Éducation	Sport Loisir	Environnement	Vie pratique
Mouazé (4 avis)	1.9	2.0	2.5	1.8	1.8	1.5
Saint-Sulpice-la-Forêt (1 avis)	3.4	2.0	4.0	5.0	5.0	1.0
Betton (20 avis)	3.9	3.4	4.1	4.2	3.9	4.1
Saint-Aubin-d'Aubigné (5 avis)	3.4	3.8	3.6	3.0	3.4	3.0
Saint-Germain-sur-Ille	-	-	-	-	-	-
Melesse (5 avis)	3.4	3.4	3.6	3.0	3.4	3.6
Saint-Médard-sur-Ille	-	-	-	-	-	-
Chasné-sur-Illet	-	-	-	-	-	-
Montreuil-le-Gast (3 avis)	3.5	4.7	4.3	4.0	1.7	3.0
Saint-Grégoire (7 avis)	4.1	4.1	4.4	4.0	3.9	4.3
La Mézière (2 avis)	4.0	3.5	4.5	4.0	4.0	4.0
Aubigné	-	-	-	-	-	-
Montreuil-sur-Ille (2 avis)	4.2	4.5	5.0	3.5	4.0	4.0
Montgermont	-	-	-	-	-	-
Liffré (12 avis)	4.1	3.7	4.6	4.3	3.8	4.0



Vous aimez votre ville ? Notez-la !

Et faites-nous part de vos remarques constructives



Avec

BIEN dans ma **VILLE** 