



Version web

Ville de Chesnois- Auboncourt

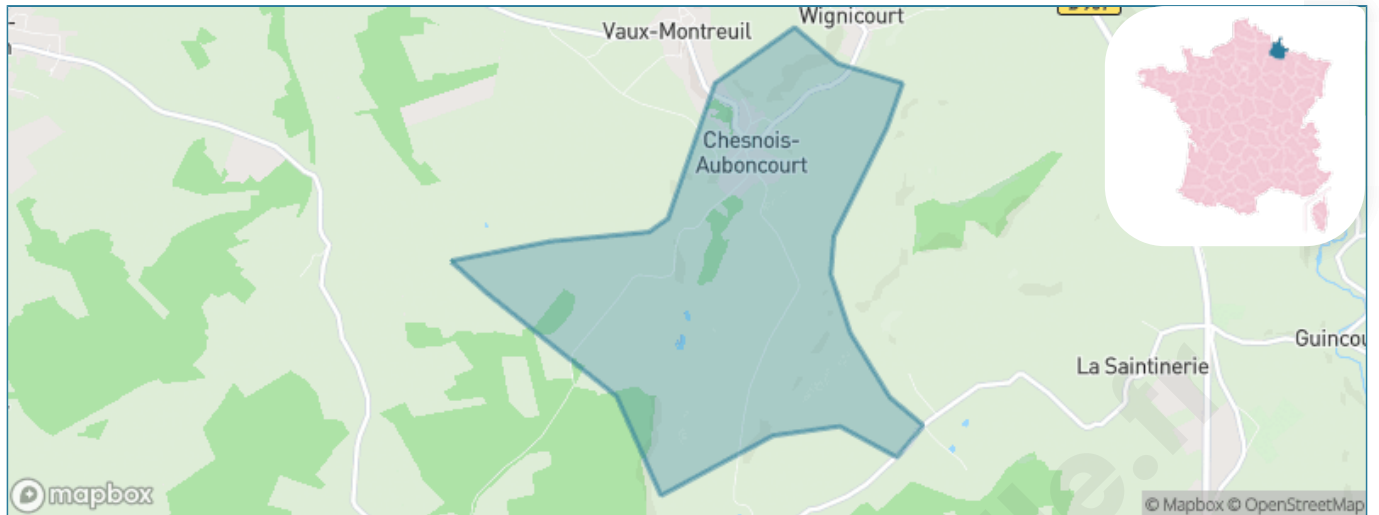
Présenté par

BIEN dans
ma **VILLE** 

Sommaire

Situation géographique	3
Statistiques sur la population	4
Evolution du nombre d'habitants	4
Tranche d'âge	5
0-14 ans	5
15-29 ans	5
30-44 ans	5
45-59 ans	5
60-74 ans	5
75-89 ans	5
90 ans et +	5
Activité professionnelle	5
Agriculteurs	5
Artisans, Commerçants	5
Cadres et sup.	5
Professions intermédiaires	5
Employé	5
Ouvrier	5
Retraité	5
Autres	5
Niveau de diplôme	6
Sans diplôme ou CEP	6
Brevet, BEPC, DNB	6
CAP-BEP ou équivalent	6
BAC ou équivalent	6
BAC+2	6
BAC+3 ou +4	6
BAC+5 ou plus	6
Composition des ménages	6
Couple sans enfant	6
Couple avec enfant(s)	6
Famille monoparentale	6
Colocation / Autre	6
Personnes seules	6
Profils électoraux	7
Premier tour	7
Sécurité	8
Evolution du nombre d'infractions	8
Pour comparer	9
Services à la population	10
Commerce	10
Éducation	10
Villes autour de Chesnois-Auboncourt	12

Situation géographique



i Informations clés

- **Région** : Grand Est
- **Département** : Ardennes
- **Code postal** : 08270
- **Superficie** : 4 km²



Statistiques sur la population



Nombre d'habitants

159



Age moyen

42 ans



Pop active

44.7%



Taux chômage

11.7%



Pop densité

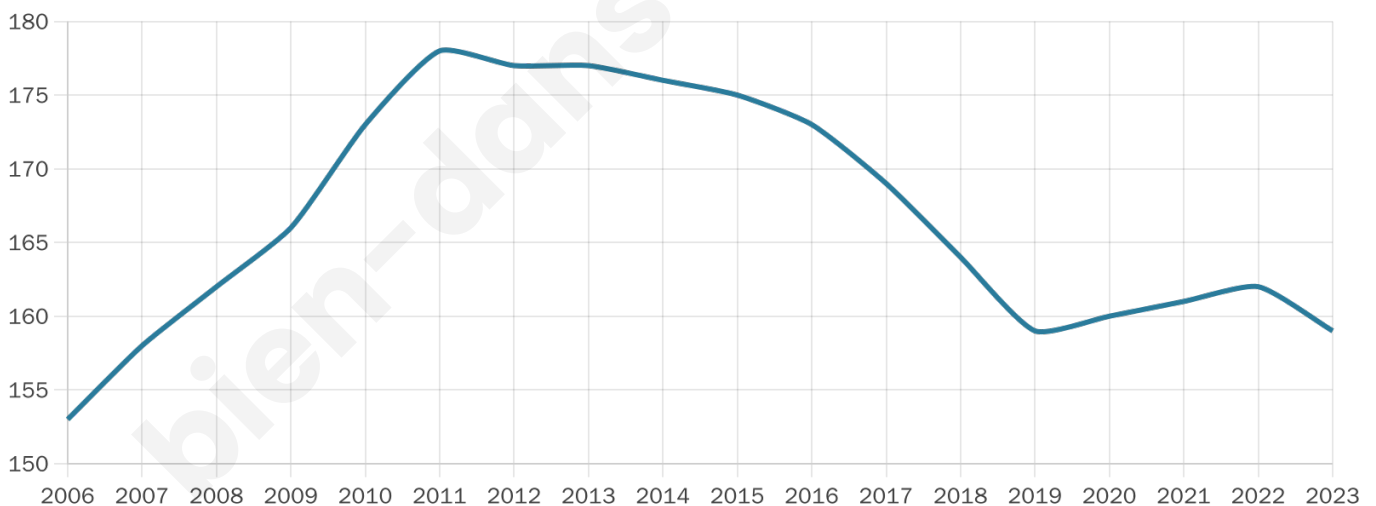
40 h/km²



Revenu moyen

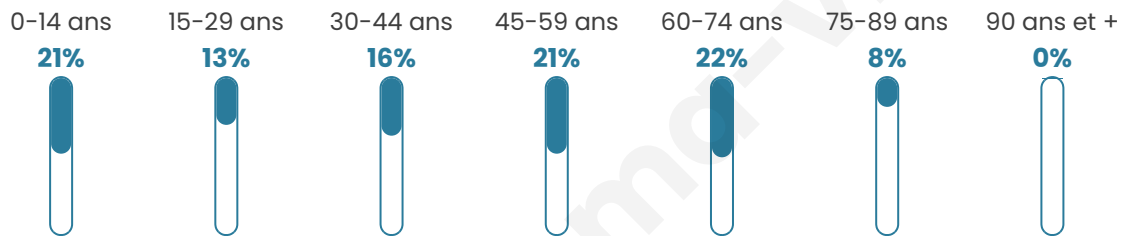
22 310 €/an

Evolution du nombre d'habitants

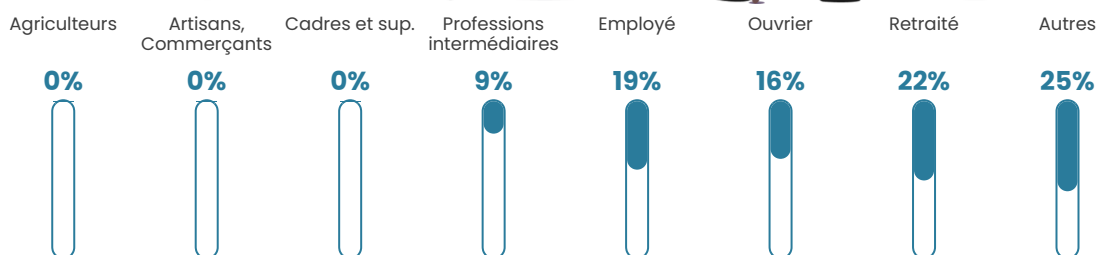


Sources : Institut national de la statistique et des études économiques (insee) selon Les dernières parutions officielles de 2024 portant sur les années 2020, 2021 et 2022.

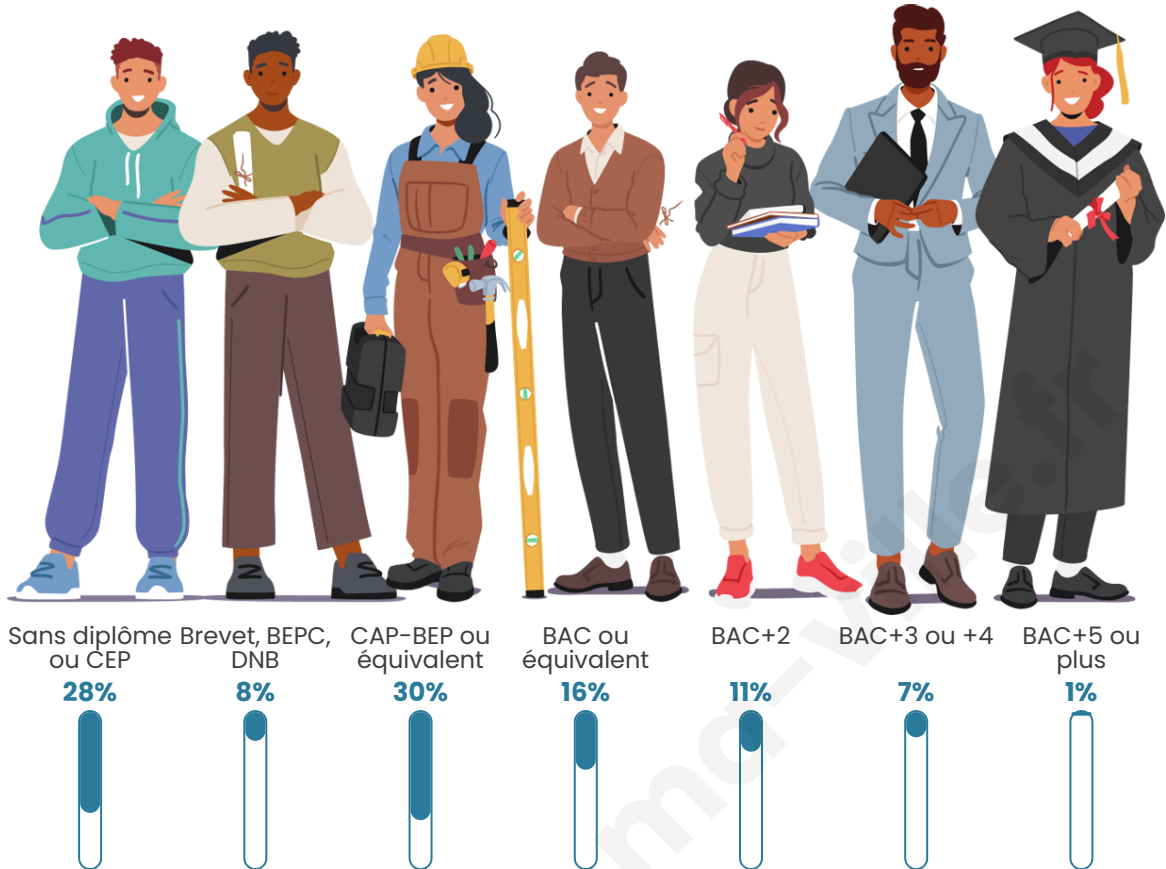
Tranche d'âge




Activité professionnelle



Niveau de diplôme













Composition des ménages



Profils électoraux

Premier tour

	Marine LE PEN	37.50 %
	Emmanuel MACRON	21.59 %
	Jean-Luc MÉLENCHON	12.50 %
	Jean LASSALLE	7.95 %
	Valérie PÉCRESSE	5.68 %
	Fabien ROUSSEL	3.41 %
	Éric ZEMMOUR	3.41 %
	Nicolas DUPONT-AIGNAN	3.41 %
	Anne HIDALGO	2.27 %
	Nathalie ARTHAUD	1.14 %
	Philippe POUTOU	1.14 %
	Yannick JADOT	0.00 %



122 inscrits

Participation : 76.23%

Votes blancs : 3.23%

Votes nuls : 2.15%

Second tour

	Emmanuel MACRON	39,33 %
	Marine LE PEN	60,67 %

122 inscrits

Participation : 80.33%

Votes blancs : 6.12%

Votes nuls : 3.06%

Sécurité



Agressions physiques / sexuelles

0



Cambriolages

0



Vols / dégradations

0



Stupéfiants

0

Evolution du nombre d'infractions



Pour comparer

(en proportion du nombre d'habitants)



Sources : Bases statistiques communale, départementale et régionale de la délinquance enregistrée par la police et la gendarmerie nationales selon les dernières parutions officielles de 2025 portant sur l'année 2024 ([data.gouv](https://data.gouv.fr)).

Agressions physiques / sexuelles : Violences sexuelles, coups et blessures volontaires intrafamiliaux, coups et blessures volontaires, autres coups, blessures volontaires et vols violents sans arme.

Cambriolages : Cambriolages de logements.

Vols : Vols avec armes, vols d'accessoires sur véhicules, vols dans les véhicules, vols de véhicules, vols sans violence contre des personnes, destructions, dégradations volontaires et escroqueries.

Stupéfiants : Trafic de stupéfiants dont (AFD) et usage de stupéfiants.

Services à la population



Commerce

Hypermarché	X <u>Vouziers</u> 21km
Supermarché	X <u>Amagne</u> 8km
Superette	X <u>Saulces-Monclin</u> 5km
Boulangerie	X <u>Écordal</u> 5km
Boucherie	X <u>Faissault</u> 6km
Restaurant	X <u>Amagne</u> 7km
Garage	X <u>Saint-Loup-Terrier</u> 4km
Station-service	X <u>Saulces-Monclin</u> 6km
Banque	X <u>Attigny</u> 10km
La poste	X <u>Poix-Terron</u> 11km
Coiffeur	X <u>Saulces-Monclin</u> 5km
Tabac	X <u>Rethel</u> 16km
Bars / discothèque	X <u>Novy-Chevrières</u> 9km
Bibliothèque	X <u>Rethel</u> 16km
Cinéma	X <u>Charleville-Mézières</u> 25km
Vétérinaire	X <u>Poix-Terron</u> 10km



Santé

Pharmacie	X <u>Saulces-Monclin</u> 5km
Hôpital	X <u>Rethel</u> 16km
Laboratoire d'analyses médicales	X <u>Rethel</u> 16km
Etablissement pour handicapé	X <u>Attigny</u> 9km
EHPA	X <u>Rethel</u> 15km
Médecin	X <u>Saulces-Monclin</u> 5km
Dentiste	X <u>Attigny</u> 10km
Chirurgien	X <u>Rethel</u> 16km
Dermatologue	X <u>Charleville-Mézières</u> 23km
Anesthésiste	X <u>Rethel</u> 16km
Gastro-entérologue	X <u>Rethel</u> 16km
Gynécologue	X <u>Charleville-Mézières</u> 24km
Cancérologue	X <u>Reims</u> 53km
Neurologue	X <u>Charleville-Mézières</u> 22km
Ophthalmologue	X <u>Rethel</u> 16km
ORL	X <u>Charleville-Mézières</u> 22km
Cardiologue	X <u>Charleville-Mézières</u> 23km
Pédiatre	X <u>Charleville-Mézières</u> 23km
Pneumologue	X <u>Rethel</u> 16km
Psychologue	X <u>Charleville-Mézières</u> 22km
Radiologue	X <u>Rethel</u> 16km
Rhumatologue	X <u>Charleville-Mézières</u> 22km
Sage-femme	X <u>Poix-Terron</u> 11km



Éducation

Crèche	X <u>Saulces-Monclin</u> 5km
Ecole maternelle Public	X <u>Tourteron</u> 6km
Ecole maternelle Privé	X <u>Charleville-Mézières</u> 26km
Ecole primaire Public	X <u>Écordal</u> 5km
Ecole primaire Privé	X <u>Rethel</u> 15km
Collège Public	X <u>Attigny</u> 10km
Collège Privé	X <u>Rethel</u> 16km
Lycée Public	X <u>Rethel</u> 14km
Lycée Privé	X <u>Vouziers</u> 21km

Sources : Base Sirene des entreprises et de leurs établissements selon les dernières parutions officielles de 2025 portant sur l'année 2024 ([data.gouv](https://data.gouv.fr)). Liste, localisation et tarifs des professionnels de santé selon les dernières parutions officielles de 2025 portant sur l'année

2024 ([opendatasoft](#)) et FINISS Extraction du Fichier des établissements selon les dernières parutions officielles de 2025 portant sur l'année 2024 ([data.gouv](#)). Adresse et géolocalisation des établissements d'enseignement du premier et second degrés selon les dernières parutions officielles de 2025 portant sur l'année 2024 ([data.education.gouv](#))

bien-dans-ma-ville.fr

Villes autour de Chesnois-Auboncourt

Ville	Habitants	Superficie	Pop densité	Pop active	Taux chômage	Revenu moyen	Prix immobilier
Vaux-Montreuil	110	8 km ²	14 h/km ²	47.3%	5.5%	22 100 €/an	NC
Wignicourt	57	4 km ²	14 h/km ²	47.4%	3.5%	NC	NC
Sorcy-Bauthémont	146	11 km ²	13 h/km ²	45.2%	2.7%	24 080 €/an	NC
Écordal (1 avis)	283	12 km ²	24 h/km ²	51.9%	6.7%	21 270 €/an	NC
Saint-Loup-Terrier	175	15 km ²	12 h/km ²	48.6%	4%	22 630 €/an	NC
Puisseux	108	3 km ²	36 h/km ²	47.2%	4.6%	20 490 €/an	NC
Guincourt	70	5 km ²	14 h/km ²	52.9%	2.9%	NC	NC
Auboncourt-Vauzelles	95	5 km ²	19 h/km ²	49.5%	1.1%	24 970 €/an	NC
Hagnicourt	67	5 km ²	13 h/km ²	49.3%	6%	NC	NC
Alland'Huy-et-Sausseuil	272	8 km ²	34 h/km ²	47.4%	2.2%	22 420 €/an	NC
Mazerny	119	12 km ²	10 h/km ²	53.8%	2.5%	24 940 €/an	NC
Jonval	88	2 km ²	44 h/km ²	56.8%	0%	NC	NC
Faux	64	3 km ²	21 h/km ²	46.9%	1.6%	NC	1 163 €/m ²
Bouvellemont	117	4 km ²	29 h/km ²	40.2%	0.9%	21 720 €/an	NC
Saulces-Monclin (2 avis)	837	20 km ²	42 h/km ²	47.3%	3.6%	22 100 €/an	1 121 €/m ²

bien-dans-ma-ville.fr



Vous aimez votre ville ? Notez-la !

Et faites-nous part de vos remarques constructives



Avec

BIEN dans ma **VILLE** 