



Version web

Ville de Cherrueix

Présenté par

BIEN dans
ma **VILLE** 

Sommaire

Situation géographique	3
Statistiques sur la population	4
Evolution du nombre d'habitants	4
Tranche d'âge	5
0-14 ans	5
15-29 ans	5
30-44 ans	5
45-59 ans	5
60-74 ans	5
75-89 ans	5
90 ans et +	5
Activité professionnelle	5
Agriculteurs	5
Artisans, Commerçants	5
Cadres et sup.	5
Professions intermédiaires	5
Employé	5
Ouvrier	5
Retraité	5
Autres	5
Niveau de diplôme	6
Sans diplôme ou CEP	6
Brevet, BEPC, DNB	6
CAP-BEP ou équivalent	6
BAC ou équivalent	6
BAC+2	6
BAC+3 ou +4	6
BAC+5 ou plus	6
Composition des ménages	6
Couple sans enfant	6
Couple avec enfant(s)	6
Famille monoparentale	6
Colocation / Autre	6
Personnes seules	6
Profils électoraux	7
Premier tour	7
Sécurité	8
Evolution du nombre d'infractions	8
Pour comparer	9
Services à la population	10
Commerce	10
Éducation	10
Villes autour de Cherrueix	12

Situation géographique



i Informations clés

- **Région :** Bretagne
- **Département :** Ile-et-Vilaine
- **Code postal :** 35120
- **Superficie :** 12 km²



Statistiques sur la population



Nombre d'habitants

1 108



Age moyen

51 ans



Pop active

35.8%



Taux chômage

5.9%



Pop densité

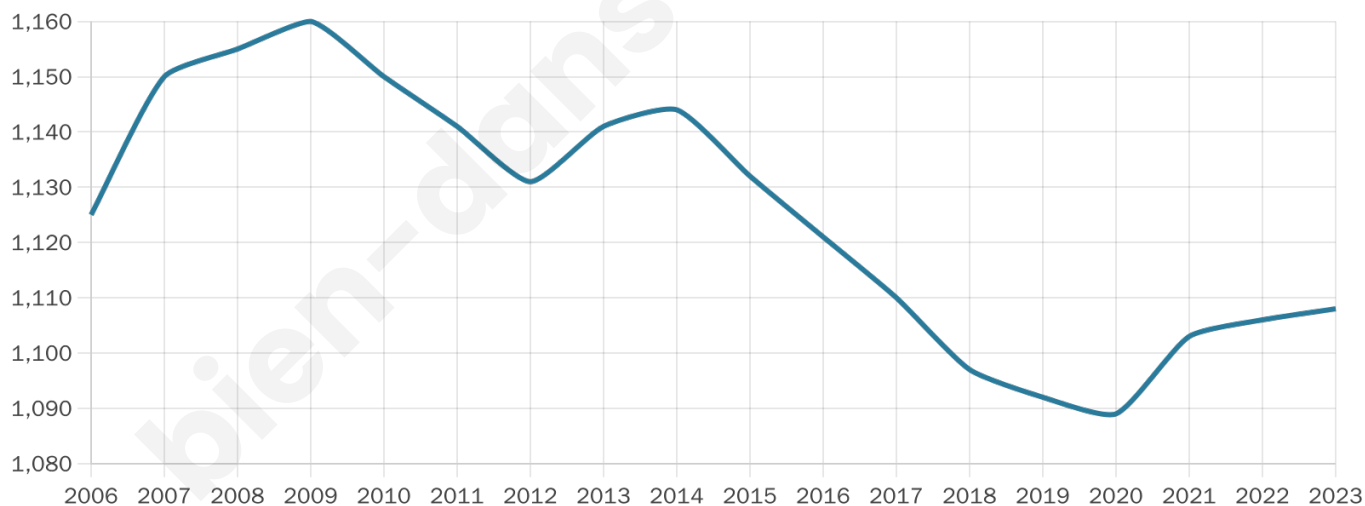
92 h/km²



Revenu moyen

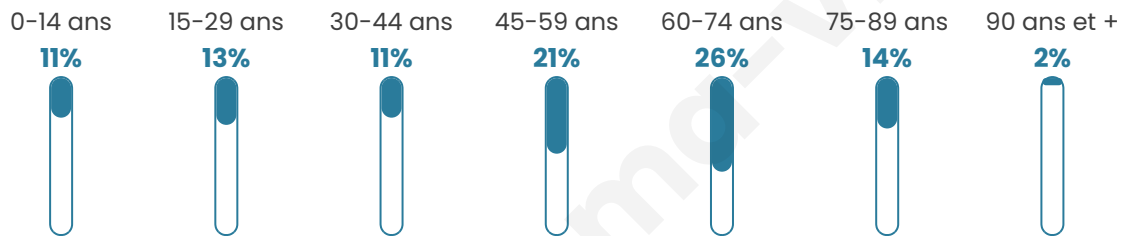
22 140 €/an

Evolution du nombre d'habitants

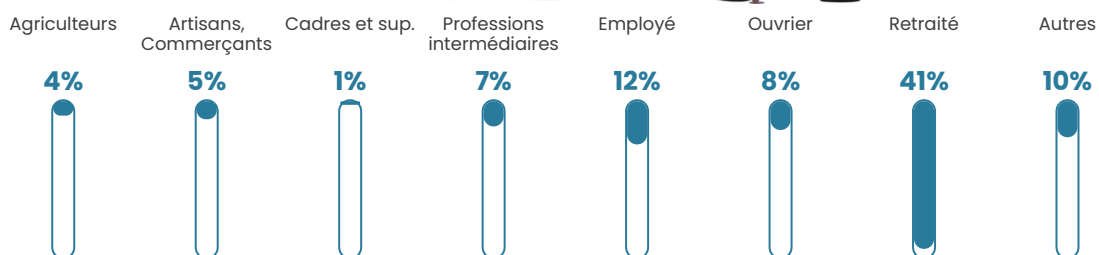


Sources : Institut national de la statistique et des études économiques (insee) selon Les dernières parutions officielles de 2024 portant sur les années 2020, 2021 et 2022.

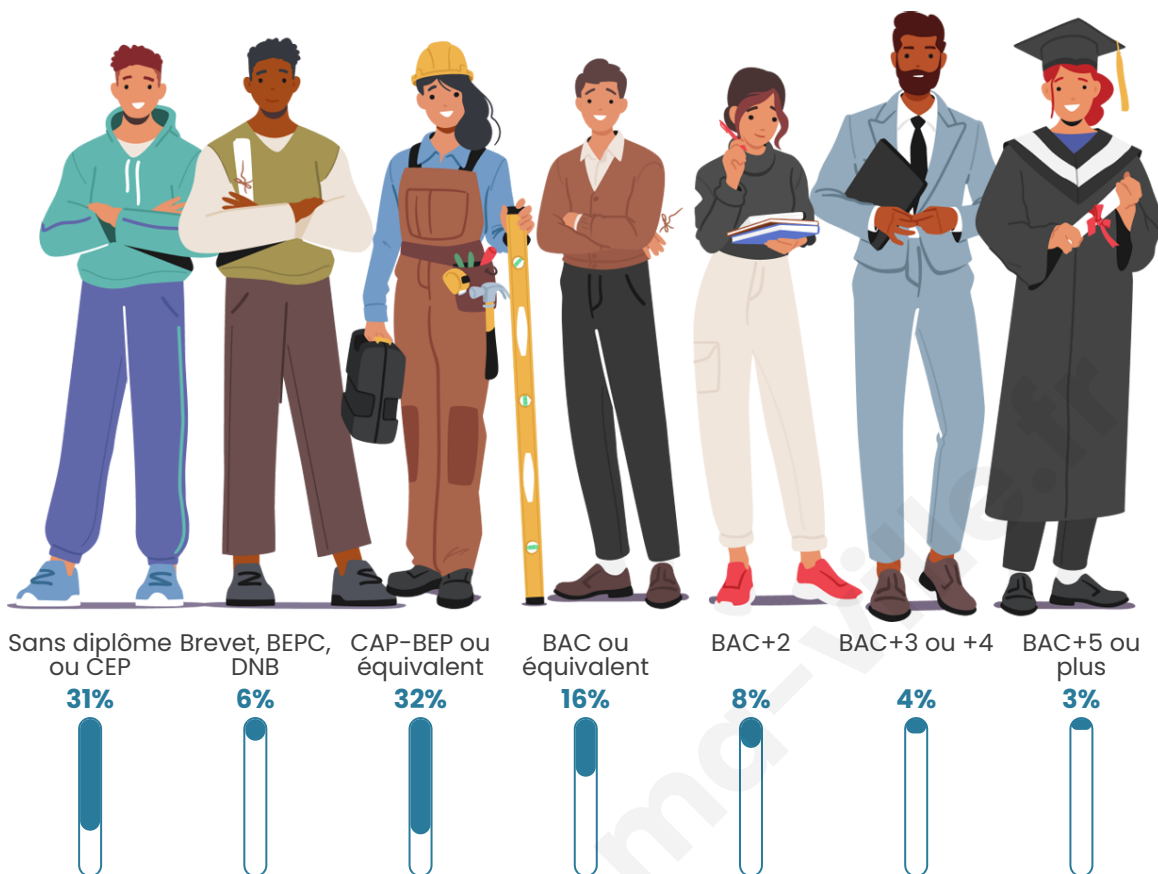
Tranche d'âge




Activité professionnelle



Niveau de diplôme



Composition des ménages





Profils électoraux

Premier tour

	Emmanuel MACRON	33.95 %
	Marine LE PEN	25.85 %
	Jean-Luc MÉLENCHON	13.78 %
	Éric ZEMMOUR	6.96 %
	Valérie PÉCRESE	5.11 %
	Jean LASSALLE	3.69 %
	Yannick JADOT	3.69 %
	Fabien ROUSSEL	2.70 %
	Anne HIDALGO	1.42 %
	Nicolas DUPONT- AIGNAN	1.28 %
	Philippe POUTOU	0.99 %
	Nathalie ARTHAUD	0.57 %

Second tour

	Emmanuel MACRON	56,11 %
	Marine LE PEN	43,89 %

932 inscrits

Participation : 78.43%

Votes blancs : 6.16%

Votes nuls : 3.15%

932 inscrits

Participation : 77.36%

Votes blancs : 1.66%

Votes nuls : 0.69%

Sécurité



Agressions physiques / sexuelles

0



Cambriolages

0



Vols / dégradations

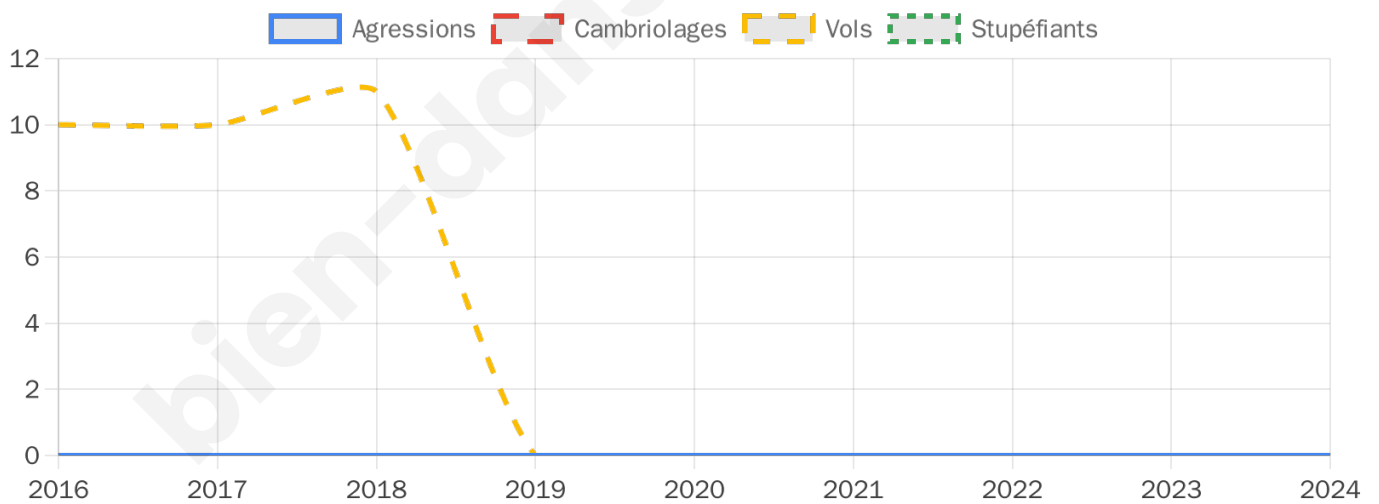
0



Stupéfiants

0

Evolution du nombre d'infractions



Pour comparer

(en proportion du nombre d'habitants)



Sources : Bases statistiques communale, départementale et régionale de la délinquance enregistrée par la police et la gendarmerie nationales selon les dernières parutions officielles de 2025 portant sur l'année 2024 ([data.gouv](https://data.gouv.fr)).

Agressions physiques / sexuelles : Violences sexuelles, coups et blessures volontaires intrafamiliaux, coups et blessures volontaires, autres coups, blessures volontaires et vols violents sans arme.

Cambriolages : Cambriolages de logements.

Vols : Vols avec armes, vols d'accessoires sur véhicules, vols dans les véhicules, vols de véhicules, vols sans violence contre des personnes, destructions, dégradations volontaires et escroqueries.

Stupéfiants : Trafic de stupéfiants dont (AFD) et usage de stupéfiants.

Services à la population



Commerce

Hypermarché	X <u>Dol-de-Bretagne</u> 7km
Supermarché	X <u>Dol-de-Bretagne</u> 6km
Superette	1
Boulangerie	2
Boucherie	X <u>Saint-Broladre</u> 3km
Restaurant	4
Garage	1
Station-service	X <u>Dol-de-Bretagne</u> 7km
Banque	X <u>Le Vivier-sur-Mer</u> 5km
La poste	X <u>Dol-de-Bretagne</u> 7km
Coiffeur	1
Tabac	X <u>Dol-de-Bretagne</u> 7km
Bars / discothèque	1
Bibliothèque	X <u>Pontorson</u> 16km
Cinéma	X <u>Dol-de-Bretagne</u> 7km
Vétérinaire	X <u>Dol-de-Bretagne</u> 6km



Santé

Pharmacie	X <u>Saint-Broladre</u> 3km
Hôpital	X <u>Dol-de-Bretagne</u> 7km
Laboratoire d'analyses médicales	X <u>Dol-de-Bretagne</u> 7km
Etablissement pour handicapé	2
EHPA	X <u>Saint-Broladre</u> 3km
Médecin	1
Dentiste	X <u>Dol-de-Bretagne</u> 7km
Chirurgien	X <u>Saint-Coulomb</u> 18km
Dermatologue	X <u>Saint-Malo</u> 21km
Anesthésiste	X <u>Saint-Malo</u> 21km
Gastro-entérologue	X <u>Saint-Malo</u> 21km
Gynécologue	X <u>Saint-Coulomb</u> 17km
Cancérologue	X <u>Saint-Malo</u> 21km
Neurologue	X <u>Saint-Malo</u> 21km
Ophtalmologue	X <u>Dol-de-Bretagne</u> 6km
ORL	X <u>Saint-Malo</u> 21km
Cardiologue	X <u>Pleine-Fougères</u> 12km
Pédiatre	X <u>Saint-Malo</u> 21km
Pneumologue	X <u>Saint-Malo</u> 21km
Psychologue	X <u>Saint-Malo</u> 22km
Radiologue	X <u>Saint-Malo</u> 21km
Rhumatologue	X <u>Saint-Malo</u> 21km
Sage-femme	X <u>Dol-de-Bretagne</u> 7km



Éducation

Crèche	X <u>Baguer-Pican</u> 5km
Ecole maternelle Public	X <u>Saint-Marc'an</u> 5km
Ecole maternelle Privé	X <u>Saint-Malo</u> 22km
Ecole primaire Public	1
Ecole primaire Privé	X <u>Dol-de-Bretagne</u> 6km
Collège Public	X <u>Dol-de-Bretagne</u> 8km
Collège Privé	X <u>Dol-de-Bretagne</u> 7km
Lycée Public	X <u>Dol-de-Bretagne</u> 8km

Lycée Privé

X Dol-de-Bretagne
7km

Sources : Base Sirene des entreprises et de leurs établissements selon les dernières parutions officielles de 2025 portant sur l'année 2024 ([data.gouv](#)). Liste, localisation et tarifs des professionnels de santé selon les dernières parutions officielles de 2025 portant sur l'année 2024 ([opendatasoft](#)) et FINESS Extraction du Fichier des établissements selon les dernières parutions officielles de 2025 portant sur l'année 2024 ([data.gouv](#)). Adresse et géolocalisation des établissements d'enseignement du premier et second degrés selon les dernières parutions officielles de 2025 portant sur l'année 2024 ([data.education.gouv](#))

bien-dans-ma-ville.fr

Villes autour de Cherrueix

Ville	Habitants	Superficie	Pop densité	Pop active	Taux chômage	Revenu moyen	Prix immobilier
Saint-Broladre (1 avis)	1 153	23 km ²	50 h/km ²	39.1%	3.4%	20 720 €/an	1 508 €/m ²
Saint-Marcan	431	7 km ²	62 h/km ²	36.7%	4.4%	21 980 €/an	1 189 €/m ²
Baguer-Pican (2 avis)	1 756	15 km ²	117 h/km ²	50.7%	2.3%	22 320 €/an	1 488 €/m ²
Le Vivier-sur-Mer	1 065	2 km ²	533 h/km ²	38.7%	3.2%	23 500 €/an	1 784 €/m ²
Mont-Dol	1 101	26 km ²	42 h/km ²	41.7%	4.5%	23 120 €/an	1 691 €/m ²
Dol-de-Bretagne (10 avis)	5 829	15 km ²	389 h/km ²	41.5%	4.5%	21 700 €/an	1 890 €/m ²
Hirel	1 382	9 km ²	154 h/km ²	45.2%	2.2%	22 390 €/an	1 714 €/m ²
Roz-sur-Couesnon	1 059	25 km ²	42 h/km ²	38.5%	4.3%	21 120 €/an	1 698 €/m ²
La Boussac	1 271	21 km ²	61 h/km ²	44.3%	4.6%	21 540 €/an	1 039 €/m ²
Baguer-Morvan (1 avis)	1 702	23 km ²	74 h/km ²	43.1%	2.9%	22 380 €/an	1 528 €/m ²
Sains	468	10 km ²	47 h/km ²	38.5%	5.3%	21 750 €/an	924 €/m ²
La Fresnais (1 avis)	2 509	14 km ²	179 h/km ²	47.9%	4.1%	21 560 €/an	1 705 €/m ²
Epiniac	1 438	23 km ²	63 h/km ²	46.2%	3.5%	22 340 €/an	1 732 €/m ²
Saint-Benoît-des-Ondes (1 avis)	975	2 km ²	488 h/km ²	44.6%	2.9%	21 910 €/an	2 049 €/m ²
Saint-Georges-de-Gréhaigne	384	12 km ²	32 h/km ²	36.7%	3.9%	23 210 €/an	1 259 €/m ²

bien-dans-ma-ville.fr



Vous aimez votre ville ? Notez-la !

Et faites-nous part de vos remarques constructives



Avec

BIEN dans ma **VILLE** 