



Version web

# Ville de Cherbourg-en-Cotentin

Présenté par

**BIEN** dans ma **VILLE** 

# Sommaire

Situation géographique .....	3
Statistiques sur la population .....	4
Evolution du nombre d'habitants .....	4
Tranche d'âge .....	5
0-14 ans .....	5
15-29 ans .....	5
30-44 ans .....	5
45-59 ans .....	5
60-74 ans .....	5
75-89 ans .....	5
90 ans et + .....	5
Activité professionnelle .....	5
Agriculteurs .....	5
Artisans, Commerçants .....	5
Cadres et sup. ....	5
Professions intermédiaires .....	5
Employé .....	5
Ouvrier .....	5
Retraité .....	5
Autres .....	5
Niveau de diplôme .....	6
Sans diplôme ou CEP .....	6
Brevet, BEPC, DNB .....	6
CAP-BEP ou équivalent .....	6
BAC ou équivalent .....	6
BAC+2 .....	6
BAC+3 ou +4 .....	6
BAC+5 ou plus .....	6
Composition des ménages .....	6
Couple sans enfant .....	6
Couple avec enfant(s) .....	6
Famille monoparentale .....	6
Colocation / Autre .....	6
Personnes seules .....	6
Profils électoraux .....	7
Premier tour .....	7
Sécurité .....	8
Evolution du nombre d'infractions .....	8
Pour comparer .....	9
Services à la population .....	10
Commerce .....	10
Éducation .....	10
Villes autour de Cherbourg-en-Cotentin .....	11
Avis sur la ville de Cherbourg-en-Cotentin .....	12
Moyenne par critère .....	12
Villes autour de Cherbourg-en-Cotentin .....	12
Répartition des avis par note .....	12
Répartition des avis par note .....	12

# Situation géographique



## i Informations clés

- **Région** : Normandie
- **Département** : Manche
- **Code postal** : 50100
- **Superficie** : 68 km<sup>2</sup>



RÉGION  
NORMANDIE



# Statistiques sur la population



Nombre d'habitants

**78 258**



Age moyen

**43 ans**



Pop active

**47%**



Taux chômage

**8.7%**



Pop densité

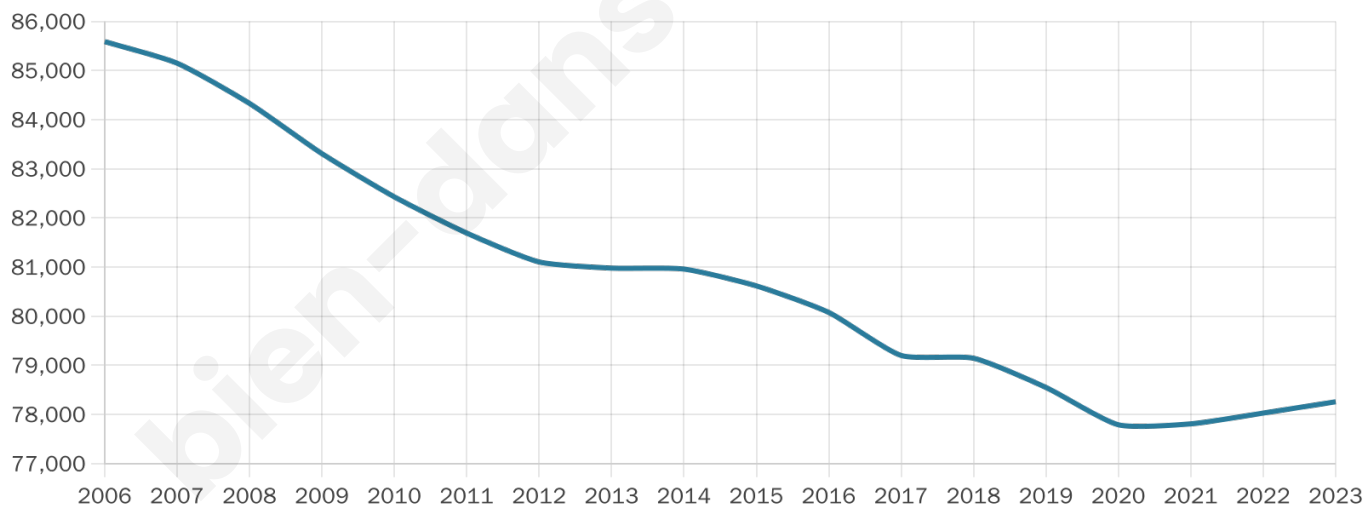
**1 151 h/km<sup>2</sup>**



Revenu moyen

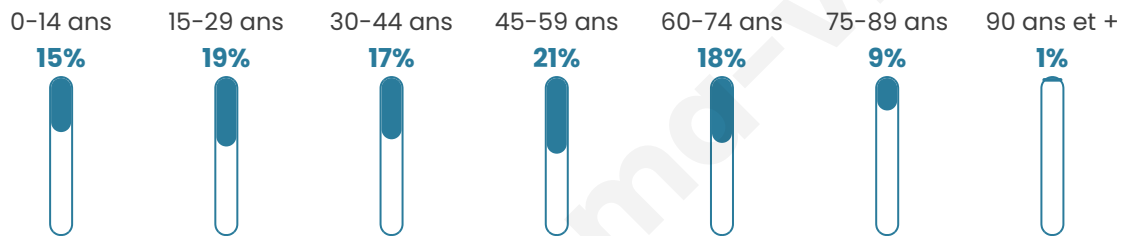
**22 650 €/an**

## Evolution du nombre d'habitants

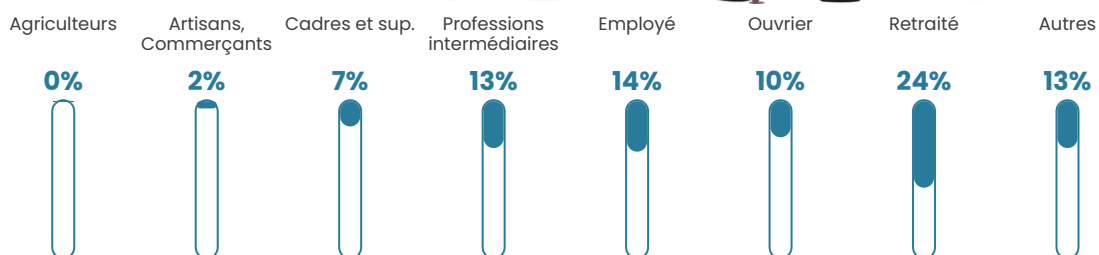


Sources : Institut national de la statistique et des études économiques (insee) selon Les dernières parutions officielles de 2024 portant sur les années 2020, 2021 et 2022.


## Tranche d'âge




## Activité professionnelle



## Niveau de diplôme















## Composition des ménages



# Profils électoraux

## Premier tour

	Emmanuel MACRON	29.39 %
	Jean-Luc MÉLENCHON	23.04 %
	Marine LE PEN	20.74 %
	Éric ZEMMOUR	4.82 %
	Yannick JADOT	4.62 %
	Fabien ROUSSEL	3.87 %
	Valérie PÉCRESE	3.66 %
	Anne HIDALGO	3.43 %
	Jean LASSALLE	2.72 %
	Nicolas DUPONT- AIGNAN	1.82 %
	Philippe POUTOU	1.06 %
	Nathalie ARTHAUD	0.83 %



### 56 221 inscrits

Participation : 70.13%

Votes blancs : 1.46%

Votes nuls : 0.57%

## Second tour

	Emmanuel MACRON	62,99 %
	Marine LE PEN	37,01 %

### 56 255 inscrits

Participation : 69.62%

Votes blancs : 7.88%

Votes nuls : 2.64%

# Sécurité



Agressions physiques / sexuelles

**631**



Cambriolages

**112**



Vols / dégradations

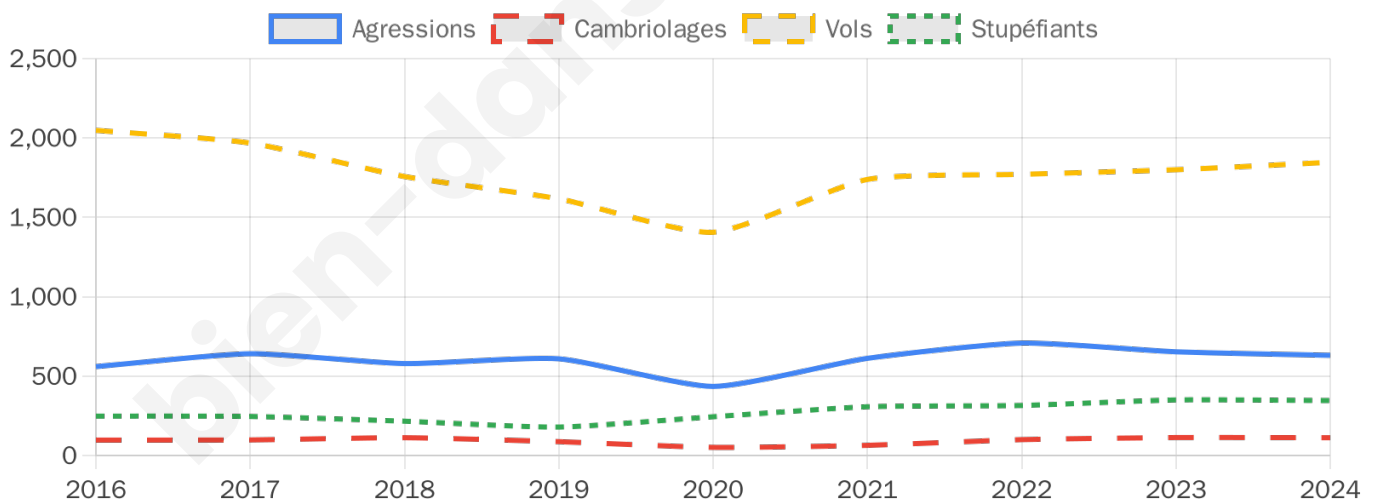
**1 847**



Stupéfiants

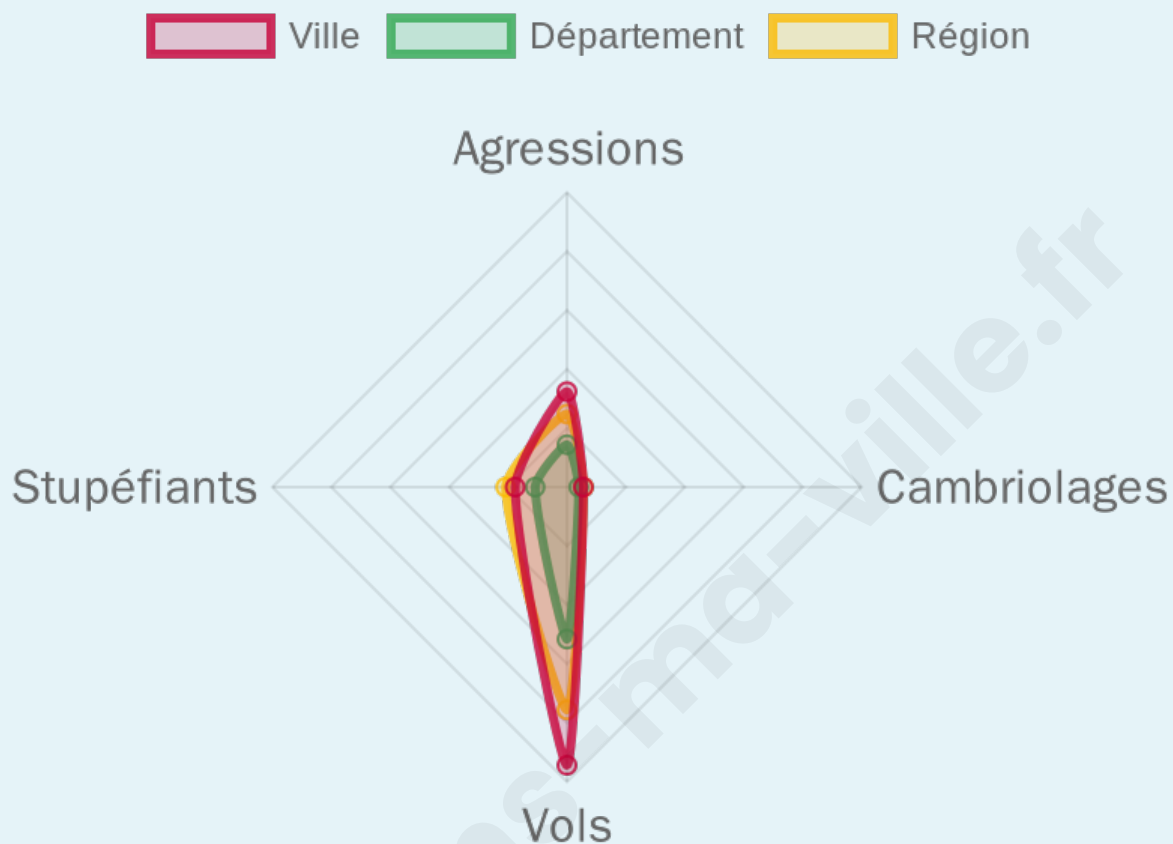
**346**

## Evolution du nombre d'infractions



## Pour comparer

(en proportion du nombre d'habitants)



Sources : Bases statistiques communale, départementale et régionale de la délinquance enregistrée par la police et la gendarmerie nationales selon les dernières parutions officielles de 2025 portant sur l'année 2024 ([data.gouv](https://data.gouv.fr)).

Agressions physiques / sexuelles : Violences sexuelles, coups et blessures volontaires intrafamiliaux, coups et blessures volontaires, autres coups, blessures volontaires et vols violents sans arme.

Cambriolages : Cambriolages de logements.

Vols : Vols avec armes, vols d'accessoires sur véhicules, vols dans les véhicules, vols de véhicules, vols sans violence contre des personnes, destructions, dégradations volontaires et escroqueries.

Stupéfiants : Trafic de stupéfiants dont (AFD) et usage de stupéfiants.

# Services à la population



## Commerce

Hypermarché	5
Supermarché	13
Superette	28
Boulangerie	52
Boucherie	21
Restaurant	92
Garage	63
Station-service	11
Banque	40
La poste	323
Coiffeur	95
Tabac	11
Bars / discothèque	88
Bibliothèque	2
Cinéma	4
Vétérinaire	5



## Santé

Pharmacie	25
Hôpital	1
Laboratoire d'analyses médicales	5
Etablissement pour handicapé	16
EHPA	16
Médecin	33
Dentiste	30
Chirurgien	11
Dermatologue	2
Anesthésiste	3
Gastro-entérologue	1
Gynécologue	4
Cancérologue	X 0km
Neurologue	1
Ophthalmologue	7
ORL	3
Cardiologue	5
Pédiatre	1
Pneumologue	3
Psychologue	3
Radiologue	4
Rhumatologue	2
Sage-femme	5



## Éducation

Crèche	21
Ecole maternelle Public	9
Ecole maternelle Privé	X Caen 105km
Ecole primaire Public	29
Ecole primaire Privé	11
Collège Public	8
Collège Privé	2
Lycée Public	6
Lycée Privé	3

Sources : Base Sirene des entreprises et de leurs établissements selon les dernières parutions officielles de 2025 portant sur l'année 2024 ([data.gouv](https://data.gouv.fr)). Liste, localisation et tarifs des professionnels de santé selon les dernières parutions officielles de 2025 portant sur l'année 2024 ([opendatasoft](https://opendatasoft.com)) et FINISS Extraction du Fichier des établissements selon les dernières parutions officielles de 2025 portant sur l'année 2024 ([data.gouv](https://data.gouv.fr)). Adresse et géolocalisation des établissements d'enseignement du premier et second degrés selon les dernières parutions officielles de 2025 portant sur l'année 2024 ([data.education.gouv](https://data.education.gouv.fr))

## Villes autour de Cherbourg-en-Cotentin

Ville	Habitants	Superficie	Pop densité	Pop active	Taux chômage	Revenu moyen	Prix immobilier
Cherbourg-Octeville	78 549	69 km <sup>2</sup>	1 138 h/km <sup>2</sup>	46.2%	6.5%	21 600 €/an	1 749 €/m <sup>2</sup>
Martinvast	1 348	10 km <sup>2</sup>	135 h/km <sup>2</sup>	46.4%	2.4%	26 850 €/an	1 987 €/m <sup>2</sup>
Nouainville (1 avis)	607	3 km <sup>2</sup>	202 h/km <sup>2</sup>	53.5%	4%	26 960 €/an	1 469 €/m <sup>2</sup>
Hardinvast	928	7 km <sup>2</sup>	133 h/km <sup>2</sup>	48.5%	2.2%	26 550 €/an	1 883 €/m <sup>2</sup>
Digosville (1 avis)	1 681	9 km <sup>2</sup>	187 h/km <sup>2</sup>	44.9%	2.2%	25 950 €/an	1 892 €/m <sup>2</sup>
Sideville	856	7 km <sup>2</sup>	122 h/km <sup>2</sup>	50.4%	2%	26 370 €/an	1 755 €/m <sup>2</sup>
Le Mesnil-au-Val	729	13 km <sup>2</sup>	56 h/km <sup>2</sup>	49.5%	2.3%	25 060 €/an	2 065 €/m <sup>2</sup>
Tollevast	1 654	12 km <sup>2</sup>	138 h/km <sup>2</sup>	48.1%	2%	26 930 €/an	2 084 €/m <sup>2</sup>
Saint-Martin-le-Gréard	606	2 km <sup>2</sup>	303 h/km <sup>2</sup>	57.8%	2.6%	27 250 €/an	1 676 €/m <sup>2</sup>
Brix (3 avis)	2 165	32 km <sup>2</sup>	68 h/km <sup>2</sup>	47.6%	1.8%	25 020 €/an	1 691 €/m <sup>2</sup>
Teurthéville-Hague (2 avis)	1 037	12 km <sup>2</sup>	86 h/km <sup>2</sup>	52%	3%	26 960 €/an	1 956 €/m <sup>2</sup>
Couville	1 249	8 km <sup>2</sup>	156 h/km <sup>2</sup>	49.4%	1.4%	25 630 €/an	1 761 €/m <sup>2</sup>
Maupertus-sur-Mer	238	3 km <sup>2</sup>	79 h/km <sup>2</sup>	39.1%	2.1%	28 180 €/an	2 218 €/m <sup>2</sup>
Gonneville-Le Theil (2 avis)	1 513	29 km <sup>2</sup>	52 h/km <sup>2</sup>	48.2%	3.2%	23 890 €/an	1 607 €/m <sup>2</sup>
Breuville	406	8 km <sup>2</sup>	51 h/km <sup>2</sup>	46.8%	3%	23 730 €/an	1 521 €/m <sup>2</sup>

# Avis sur la ville de Cherbourg-en-Cotentin



## Moyenne par critère



## Villes autour de Cherbourg-en-Cotentin

Ville	Note globale	Sécurité	Éducation	Sport Loisir	Environnement	Vie pratique
Cherbourg-Octeville	-	-	-	-	-	-
Martinvast	-	-	-	-	-	-
Nouainville (1 avis)	3.6	4.0	4.0	4.0	3.0	3.0
Hardinvast	-	-	-	-	-	-
Digosville (1 avis)	2.8	4.0	3.0	3.0	3.0	1.0
Sideville	-	-	-	-	-	-
Le Mesnil-au-Val	-	-	-	-	-	-
Tollevast	-	-	-	-	-	-
Saint-Martin-le-Gréard	-	-	-	-	-	-
Brix (3 avis)	4.1	4.3	4.3	4.0	4.3	3.3
Teurthéville-Hague (2 avis)	4.3	5.0	4.5	4.0	5.0	3.0
Couville	-	-	-	-	-	-
Maupertus-sur-Mer	-	-	-	-	-	-
Gonneville-Le Theil (2 avis)	3.4	4.0	3.5	3.0	4.0	2.5
Breuville	-	-	-	-	-	-



# **Vous aimez votre ville ? Notez-la !**

Et faites-nous part de vos remarques constructives



Avec

**BIEN** dans ma **VILLE** 