



Version web

Ville de Cherbonnières

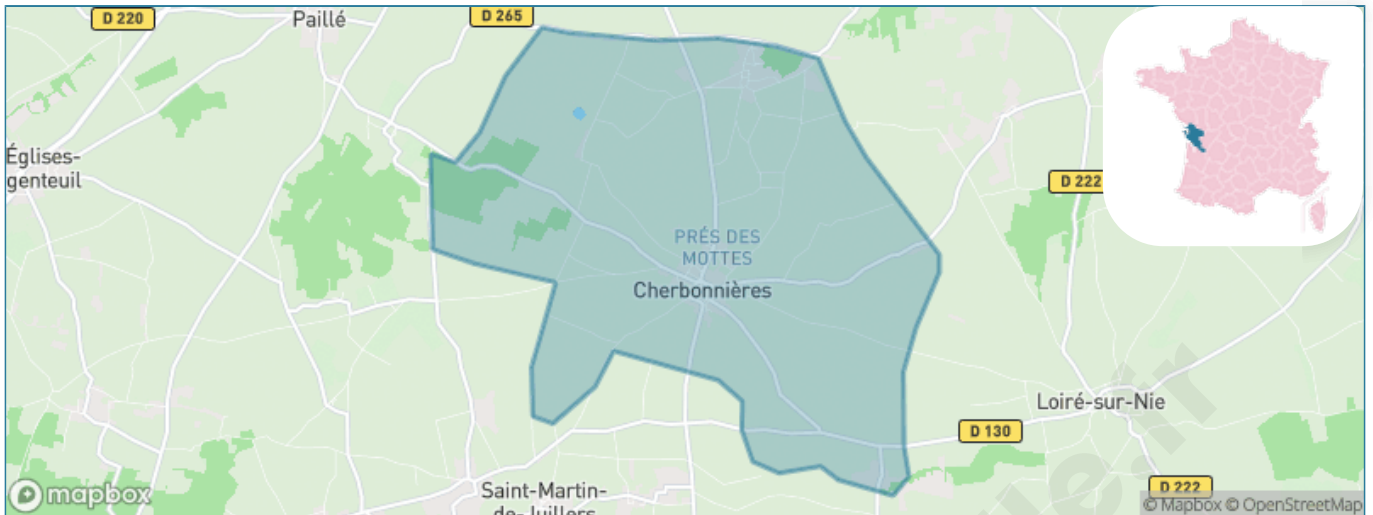
Présenté par

BIEN dans
ma **VILLE** 

Sommaire

Situation géographique	3
Statistiques sur la population	4
Evolution du nombre d'habitants	4
Tranche d'âge	5
0-14 ans	5
15-29 ans	5
30-44 ans	5
45-59 ans	5
60-74 ans	5
75-89 ans	5
90 ans et +	5
Activité professionnelle	5
Agriculteurs	5
Artisans, Commerçants	5
Cadres et sup.	5
Professions intermédiaires	5
Employé	5
Ouvrier	5
Retraité	5
Autres	5
Niveau de diplôme	6
Sans diplôme ou CEP	6
Brevet, BEPC, DNB	6
CAP-BEP ou équivalent	6
BAC ou équivalent	6
BAC+2	6
BAC+3 ou +4	6
BAC+5 ou plus	6
Composition des ménages	6
Couple sans enfant	6
Couple avec enfant(s)	6
Famille monoparentale	6
Colocation / Autre	6
Personnes seules	6
Profils électoraux	7
Premier tour	7
Sécurité	8
Evolution du nombre d'infractions	8
Pour comparer	9
Services à la population	10
Commerce	10
Éducation	10
Villes autour de Cherbonnières	12

Situation géographique



i Informations clés

- **Région** : Nouvelle-Aquitaine
- **Département** : Charente-Maritime
- **Code postal** : 17470
- **Superficie** : 16 km²



Statistiques sur la population



Nombre d'habitants

347



Age moyen

46 ans



Pop active

39.5%



Taux chômage

9.2%



Pop densité

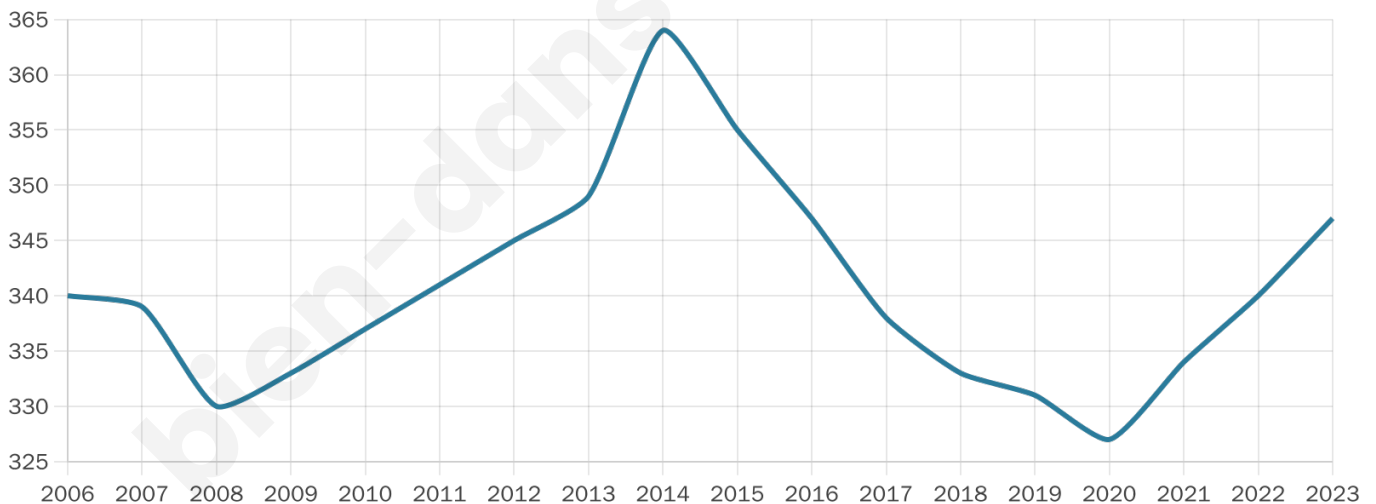
22 h/km²



Revenu moyen

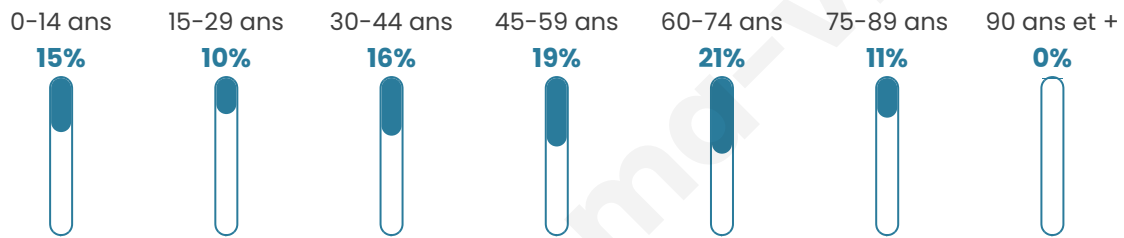
19 670 €/an

Evolution du nombre d'habitants

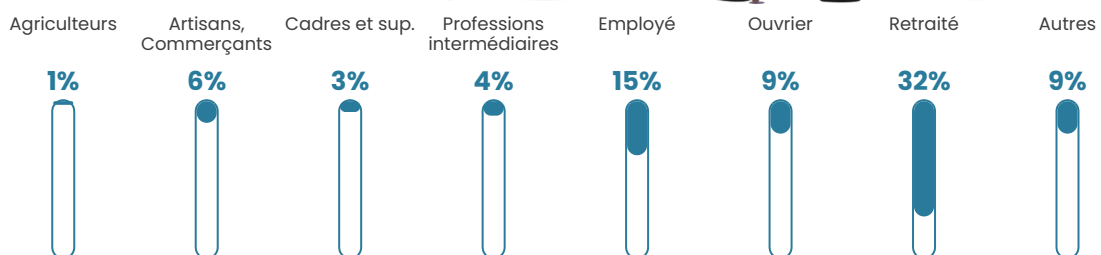


Sources : Institut national de la statistique et des études économiques (insee) selon Les dernières parutions officielles de 2024 portant sur les années 2020, 2021 et 2022.

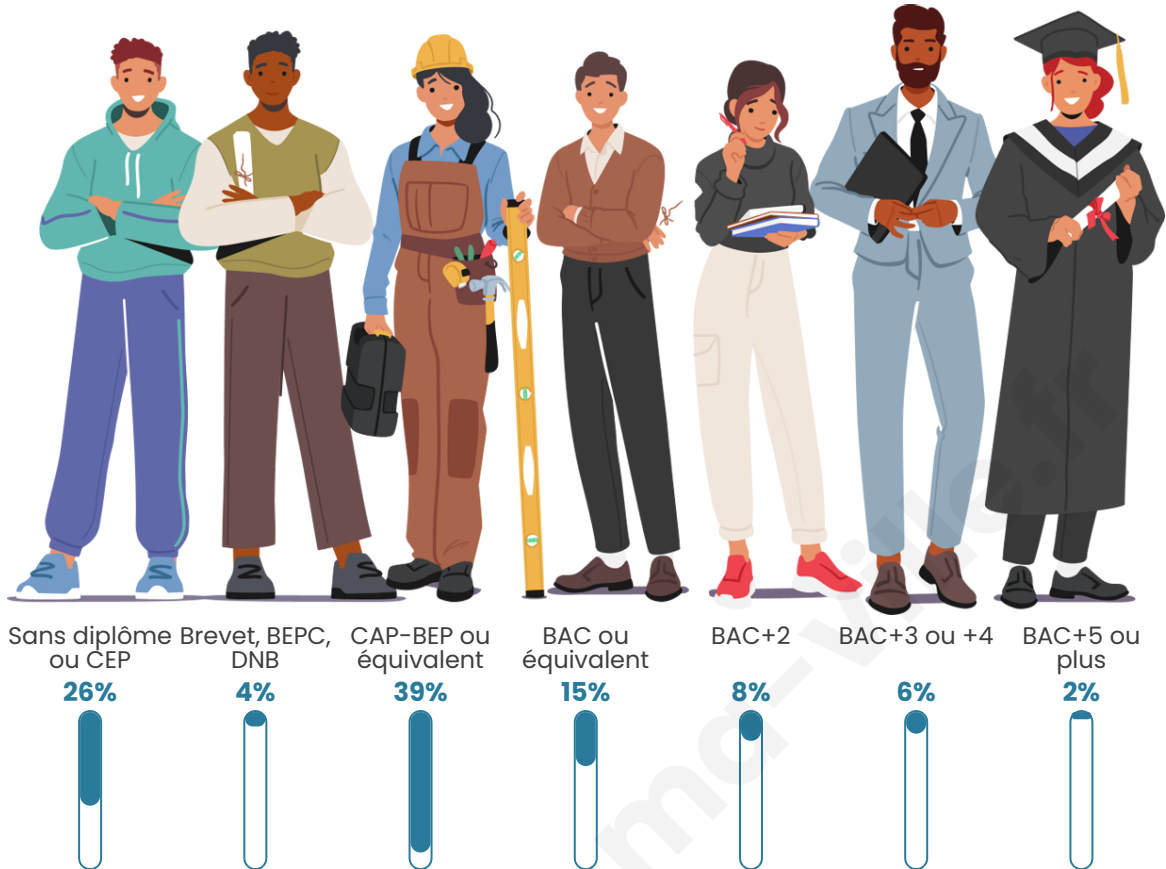
Tranche d'âge




Activité professionnelle



Niveau de diplôme















Composition des ménages



Profils électoraux



Premier tour

	Marine LE PEN	37.82 %
	Emmanuel MACRON	22.28 %
	Jean-Luc MÉLENCHON	17.62 %
	Jean LASSALLE	5.70 %
	Valérie PÉCRESSÉ	4.66 %
	Éric ZEMMOUR	3.11 %
	Anne HIDALGO	3.11 %
	Fabien ROUSSEL	2.59 %
	Nathalie ARTHAUD	1.04 %
	Yannick JADOT	1.04 %
	Philippe POUTOU	1.04 %
	Nicolas DUPONT- AIGNAN	0.00 %

249 inscrits

Participation : 81.12%
Votes blancs : 1.98%
Votes nuls : 2.48%

Second tour

	Emmanuel MACRON	40,59 %
	Marine LE PEN	59,41 %

251 inscrits

Participation : 78.88%
Votes blancs : 10.1%
Votes nuls : 4.04%

Sécurité



Agressions physiques / sexuelles

0



Cambriolages

0



Vols / dégradations

0



Stupéfiants

0

Evolution du nombre d'infractions



Pour comparer

(en proportion du nombre d'habitants)



Sources : Bases statistiques communale, départementale et régionale de la délinquance enregistrée par la police et la gendarmerie nationales selon les dernières parutions officielles de 2025 portant sur l'année 2024 ([data.gouv](https://data.gouv.fr)).

Agressions physiques / sexuelles : Violences sexuelles, coups et blessures volontaires intrafamiliaux, coups et blessures volontaires, autres coups, blessures volontaires et vols violents sans arme.

Cambriolages : Cambriolages de logements.

Vols : Vols avec armes, vols d'accessoires sur véhicules, vols dans les véhicules, vols de véhicules, vols sans violence contre des personnes, destructions, dégradations volontaires et escroqueries.

Stupéfiants : Trafic de stupéfiants dont (AFD) et usage de stupéfiants.

Services à la population



Commerce

Hypermarché	X Saint-Jean-d'Angély 12km
Supermarché	X Aulnay 6km
Superette	X Paillé 4km
Boulangerie	X Saint-Martin-de-Juillers 3km
Boucherie	X Matha 11km
Restaurant	X Paillé 4km
Garage	X Saint-Martin-de-Juillers 3km
Station-service	X Aulnay 6km
Banque	X Aulnay 6km
La poste	X Saint-Jean-d'Angély 13km
Coiffeur	X Aulnay 6km
Tabac	X Loiré-sur-Nie 5km
Bars / discothèque	X Aulnay 6km
Bibliothèque	X Matha 11km
Cinéma	X Matha 11km
Vétérinaire	X Aulnay 7km



Santé

Pharmacie	X Aulnay 6km
Hôpital	X Saint-Jean-d'Angély 13km
Laboratoire d'analyses médicales	X Saint-Jean-d'Angély 13km
Etablissement pour handicapé	X Matha 12km
EHPA	X Aulnay 6km
Médecin	X Aulnay 7km
Dentiste	X Saint-Pardoult 9km
Chirurgien	X Saint-Jean-d'Angély 13km
Dermatologue	X Cognac 31km
Anesthésiste	X Châteaubernard 32km
Gastro-entérologue	X Châteaubernard 32km
Gynécologue	X Châteaubernard 32km
Cancérologue	X Poitiers 87km
Neurologue	X Saintes 34km
Ophthalmologue	X Saint-Jean-d'Angély 13km
ORL	X Saintes 33km
Cardiologue	X Saint-Jean-d'Angély 13km
Pédiatre	X Saint-Jean-d'Angély 14km
Pneumologue	X Cognac 30km
Psychologue	X Cognac 31km
Radiologue	X Châteaubernard 32km
Rhumatologue	X Cognac 30km
Sage-femme	X Matha 11km



Éducation

Crèche	X Néré 5km
Ecole maternelle Public	X Aulnay 6km
Ecole maternelle Privé	X Marsac 43km
Ecole primaire Public	X Saint-Pierre-de-Juillers 4km
Ecole primaire Privé	X Matha 11km
Collège Public	X Aulnay 6km
Collège Privé	X Saint-Jean-d'Angély 14km
Lycée Public	X Saint-Jean-d'Angély 13km
Lycée Privé	X Cognac 30km

Sources : Base Sirene des entreprises et de leurs établissements selon les dernières parutions officielles de 2025 portant sur l'année 2024 ([data.gouv](#)). Liste, localisation et tarifs des professionnels de santé selon les dernières parutions officielles de 2025 portant sur l'année 2024 ([opendatasoft](#)) et FINISS Extraction du Fichier des établissements selon les dernières parutions officielles de 2025 portant sur l'année 2024 ([data.gouv](#)). Adresse et géolocalisation des établissements d'enseignement du premier et second degrés selon les

bien-dans-ma-ville.fr

Villes autour de Cherbonnières

Ville	Habitants	Superficie	Pop densité	Pop active	Taux chômage	Revenu moyen	Prix immobilier
Paillé	326	12 km ²	27 h/km ²	42%	5.2%	20 500 €/an	1 226 €/m ²
Saint-Pierre-de-Juillers	349	17 km ²	21 h/km ²	41.5%	6%	19 680 €/an	1 055 €/m ²
Saint-Martin-de-Juillers	151	8 km ²	19 h/km ²	44.4%	4%	20 930 €/an	889 €/m ²
Gibourne	103	11 km ²	9 h/km ²	46.6%	3.9%	22 160 €/an	1 556 €/m ²
Loiré-sur-Nie (2 avis)	283	14 km ²	20 h/km ²	43.5%	7.4%	20 560 €/an	1 021 €/m ²
Aulnay	1 410	31 km ²	45 h/km ²	34.4%	5.4%	19 840 €/an	1 358 €/m ²
Villemorin	130	10 km ²	13 h/km ²	40%	5.4%	20 120 €/an	1 342 €/m ²
Nuaillé-sur-Boutonne	419	10 km ²	42 h/km ²	21.2%	1.9%	22 290 €/an	989 €/m ²
Les Églises-d'Argenteuil	537	14 km ²	38 h/km ²	42.8%	4.7%	20 210 €/an	904 €/m ²
Saint-Mandé-sur-Brédoire (1 avis)	315	23 km ²	14 h/km ²	39%	4.4%	20 340 €/an	1 011 €/m ²
Contré	135	12 km ²	11 h/km ²	45.2%	4.4%	20 880 €/an	985 €/m ²
Varaize	533	20 km ²	27 h/km ²	44.7%	4.1%	22 160 €/an	1 307 €/m ²
Vervant	252	5 km ²	50 h/km ²	42.9%	4%	21 750 €/an	831 €/m ²
Saint-Georges-de-Longuepierre	235	10 km ²	24 h/km ²	47.7%	5.5%	22 270 €/an	729 €/m ²
Antezant-la-Chapelle (2 avis)	367	18 km ²	20 h/km ²	46.6%	5.4%	22 870 €/an	1 235 €/m ²

bien-dans-ma-ville.fr



Vous aimez votre ville ? Notez-la !

Et faites-nous part de vos remarques constructives



Avec

BIEN dans ma **VILLE** 