



Version web

Ville de Chennebrun

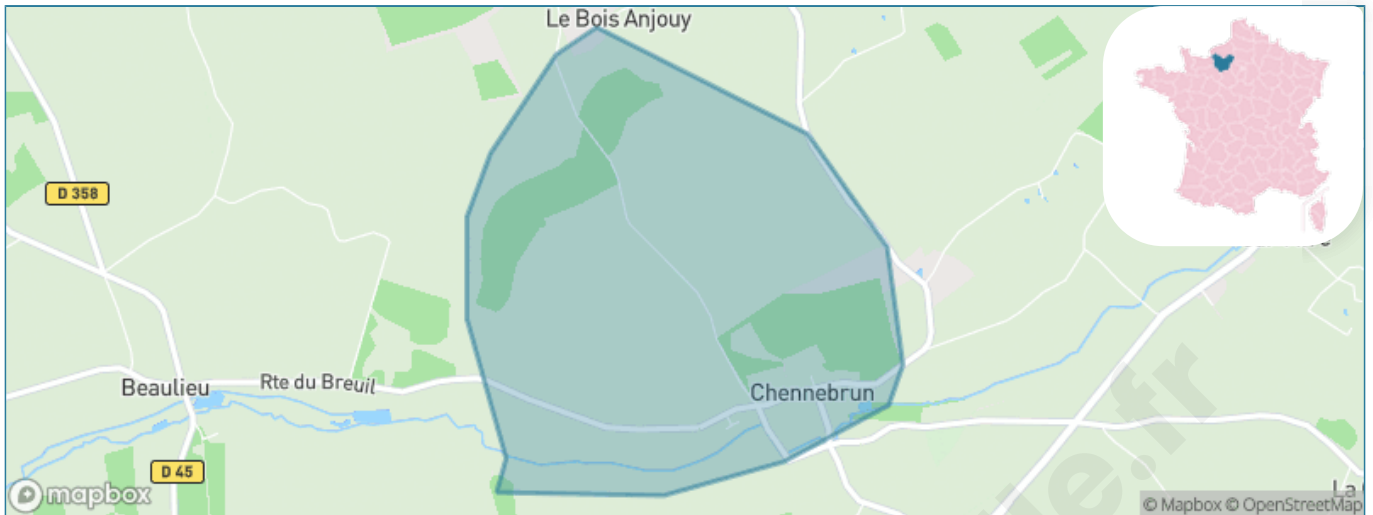
Présenté par

BIEN dans
ma **VILLE** 

Sommaire

Situation géographique	3
Statistiques sur la population	4
Evolution du nombre d'habitants	4
Tranche d'âge	5
0-14 ans	5
15-29 ans	5
30-44 ans	5
45-59 ans	5
60-74 ans	5
75-89 ans	5
90 ans et +	5
Activité professionnelle	5
Agriculteurs	5
Artisans, Commerçants	5
Cadres et sup.	5
Professions intermédiaires	5
Employé	5
Ouvrier	5
Retraité	5
Autres	5
Niveau de diplôme	6
Sans diplôme ou CEP	6
Brevet, BEPC, DNB	6
CAP-BEP ou équivalent	6
BAC ou équivalent	6
BAC+2	6
BAC+3 ou +4	6
BAC+5 ou plus	6
Composition des ménages	6
Couple sans enfant	6
Couple avec enfant(s)	6
Famille monoparentale	6
Colocation / Autre	6
Personnes seules	6
Profils électoraux	7
Premier tour	7
Sécurité	8
Evolution du nombre d'infractions	8
Pour comparer	9
Services à la population	10
Commerce	10
Éducation	10
Villes autour de Chennebrun	12

Situation géographique



i Informations clés

- **Région** : Normandie
- **Département** : Eure
- **Code postal** : 27820
- **Superficie** : 2 km²



Statistiques sur la population



Nombre d'habitants

103



Age moyen

39 ans



Pop active

49.5%



Taux chômage

14.3%



Pop densité

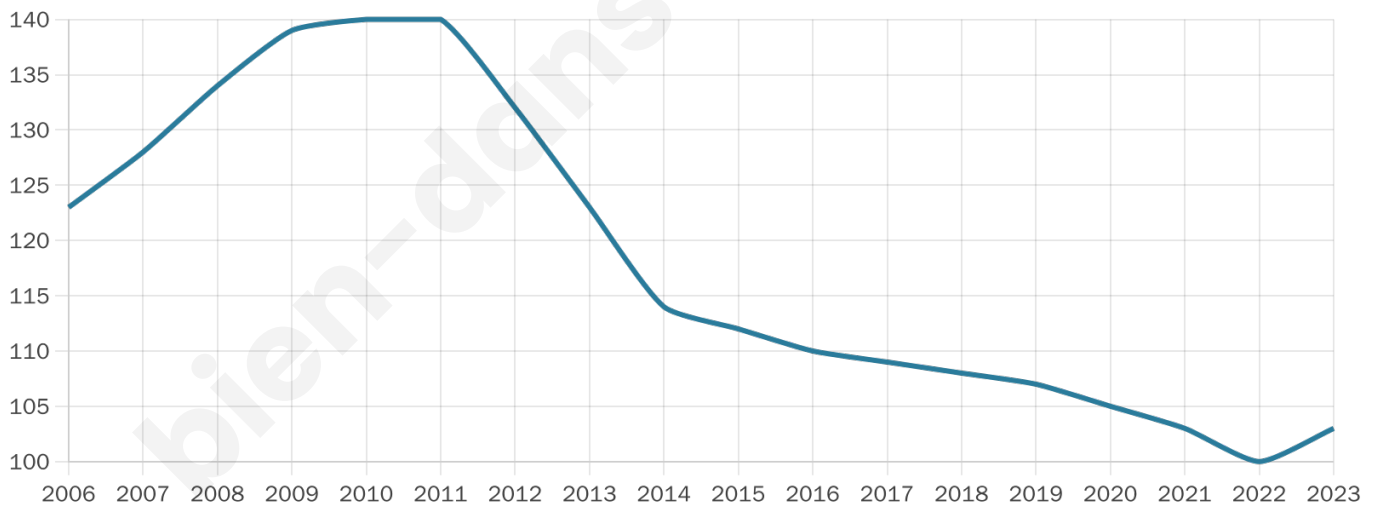
52 h/km²



Revenu moyen

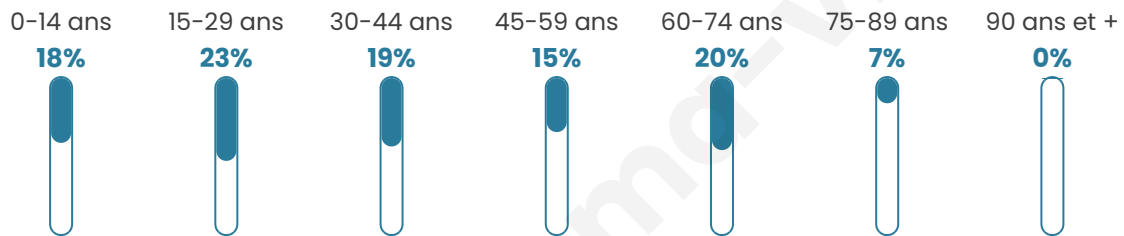
20 510 €/an

Evolution du nombre d'habitants

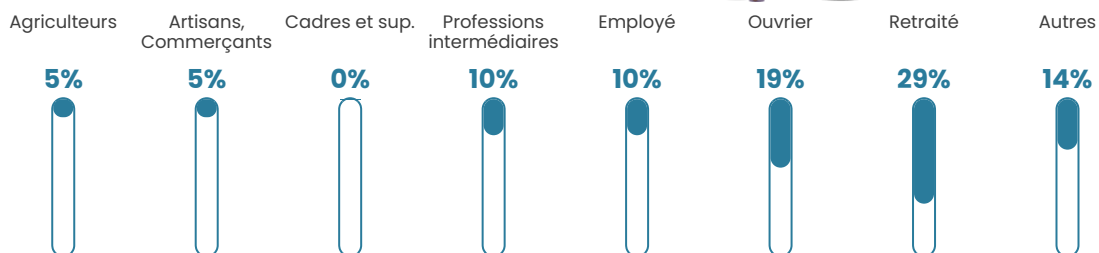


Sources : Institut national de la statistique et des études économiques (insee) selon Les dernières parutions officielles de 2024 portant sur les années 2020, 2021 et 2022.


Tranche d'âge




Activité professionnelle



Niveau de diplôme














Composition des ménages



Profils électoraux

Premier tour

	Marine LE PEN	29.03 %
	Emmanuel MACRON	22.58 %
	Jean-Luc MÉLENCHON	14.52 %
	Éric ZEMMOUR	9.68 %
	Nicolas DUPONT-AIGNAN	6.45 %
	Valérie PÉCRESE	4.84 %
	Fabien ROUSSEL	3.23 %
	Anne HIDALGO	3.23 %
	Yannick JADOT	3.23 %
	Nathalie ARTHAUD	1.61 %
	Jean LASSALLE	1.61 %
	Philippe POUTOU	0.00 %



78 inscrits

Participation : 80.77%

Votes blancs : 1.59%

Votes nuls : 0.00%

Second tour

	Emmanuel MACRON	48,15 %
	Marine LE PEN	51,85 %

78 inscrits

Participation : 78.21%

Votes blancs : 8.2%

Votes nuls : 3.28%

Sécurité



Agressions physiques / sexuelles

0



Cambriolages

0



Vols / dégradations

0



Stupéfiants

0

Evolution du nombre d'infractions



Pour comparer

(en proportion du nombre d'habitants)



Sources : Bases statistiques communale, départementale et régionale de la délinquance enregistrée par la police et la gendarmerie nationales selon les dernières parutions officielles de 2025 portant sur l'année 2024 ([data.gouv](https://data.gouv.fr)).

Agressions physiques / sexuelles : Violences sexuelles, coups et blessures volontaires intrafamiliaux, coups et blessures volontaires, autres coups, blessures volontaires et vols violents sans arme.

Cambriolages : Cambriolages de logements.

Vols : Vols avec armes, vols d'accessoires sur véhicules, vols dans les véhicules, vols de véhicules, vols sans violence contre des personnes, destructions, dégradations volontaires et escroqueries.

Stupéfiants : Trafic de stupéfiants dont (AFD) et usage de stupéfiants.

Services à la population



Commerce

Hypermarché	X <u>Saint-Sulpice-sur-Risle</u> 14km
Supermarché	X <u>Verneuil d'Avre et d'Iton</u> 12km
Superette	X <u>Tourouvre au Perche</u> 8km
Boulangerie	1
Boucherie	X <u>Saint-Ouen-sur-Iton</u> 9km
Restaurant	1
Garage	X <u>Armentières-sur-Avre</u> 2km
Station-service	X <u>Verneuil d'Avre et d'Iton</u> 13km
Banque	X <u>La Ferté-Vidame</u> 11km
La poste	X <u>Armentières-sur-Avre</u> 3km
Coiffeur	1
Tabac	X <u>Saint-Ouen-sur-Iton</u> 9km
Bars / discothèque	X <u>Armentières-sur-Avre</u> 2km
Bibliothèque	X <u>Nouvion-sur-Meuse</u> 20km
Cinéma	X <u>L'Aigle</u> 15km
Vétérinaire	X <u>Saint-Sulpice-sur-Risle</u> 13km



Santé

Pharmacie	1
Hôpital	X <u>Verneuil d'Avre et d'Iton</u> 12km
Laboratoire d'analyses médicales	X <u>Verneuil d'Avre et d'Iton</u> 13km
Etablissement pour handicapé	X <u>Tourouvre au Perche</u> 9km
EHPA	X <u>Verneuil d'Avre et d'Iton</u> 12km
Médecin	1
Dentiste	X <u>Verneuil d'Avre et d'Iton</u> 12km
Chirurgien	X <u>Verneuil d'Avre et d'Iton</u> 13km
Dermatologue	X <u>L'Aigle</u> 14km
Anesthésiste	X <u>Verneuil d'Avre et d'Iton</u> 13km
Gastro-entérologue	X <u>Nogent-le-Rotrou</u> 40km
Gynécologue	X <u>Verneuil d'Avre et d'Iton</u> 13km
Cancérologue	X <u>Mainvilliers</u> 55km
Neurologue	X <u>L'Aigle</u> 15km
Ophtalmologue	X <u>Verneuil d'Avre et d'Iton</u> 13km
ORL	X <u>Verneuil d'Avre et d'Iton</u> 12km
Cardiologue	X <u>Bourth</u> 10km
Pédiatre	X <u>L'Aigle</u> 15km
Pneumologue	X <u>L'Aigle</u> 14km
Psychologue	X <u>L'Aigle</u> 15km
Radiologue	X <u>Verneuil d'Avre et d'Iton</u> 12km
Rhumatologue	X <u>Fontaine-Simon</u> 26km
Sage-femme	X <u>Verneuil d'Avre et d'Iton</u> 13km



Éducation

Crèche	X <u>Bourth</u> 10km
Ecole maternelle Public	X <u>Saint-Michel-Tuboeuf</u> 11km
Ecole maternelle Privé	X <u>Pontgouin</u> 36km
Ecole primaire Public	1
Ecole primaire Privé	X <u>Verneuil d'Avre et d'Iton</u> 12km
Collège Public	X <u>Verneuil d'Avre et d'Iton</u> 13km

Collège Privé	X <u>Verneuil d'Avre et d'Iton</u> 11km
Lycée Public	X <u>Verneuil d'Avre et d'Iton</u> 12km
Lycée Privé	X <u>Verneuil d'Avre et d'Iton</u> 11km

Sources : Base Sirene des entreprises et de leurs établissements selon les dernières parutions officielles de 2025 portant sur l'année 2024 ([data.gouv](#)). Liste, localisation et tarifs des professionnels de santé selon les dernières parutions officielles de 2025 portant sur l'année 2024 ([opendatasoft](#)) et FINESS Extraction du Fichier des établissements selon les dernières parutions officielles de 2025 portant sur l'année 2024 ([data.gouv](#)). Adresse et géolocalisation des établissements d'enseignement du premier et second degrés selon les dernières parutions officielles de 2025 portant sur l'année 2024 ([data.education.gouv](#))

bien-dans-ma-ville.fr

Villes autour de Chennebrun

Ville	Habitants	Superficie	Pop densité	Pop active	Taux chômage	Revenu moyen	Prix immobilier
Armentières-sur-Avre	162	6 km ²	27 h/km ²	49.4%	6.2%	23 950 €/an	1 543 €/m ²
Beaulieu	212	18 km ²	12 h/km ²	45.3%	2.8%	25 220 €/an	1 118 €/m ²
Gournay-le-Guérin	118	12 km ²	10 h/km ²	44.1%	1.7%	24 410 €/an	1 323 €/m ²
Saint-Ovin	762	12 km ²	64 h/km ²	49.7%	3%	23 350 €/an	1 119 €/m ²
Saint-Christophe-sur-Avre	145	10 km ²	15 h/km ²	47.6%	1.4%	22 580 €/an	854 €/m ²
Saint-Maurice-lès-Charencey	754	45 km ²	17 h/km ²	42.6%	6.2%	20 830 €/an	1 048 €/m ²
Marcilly	355	8 km ²	44 h/km ²	47.6%	5.6%	20 550 €/an	696 €/m ²
Rohaire	132	10 km ²	13 h/km ²	50%	3.8%	22 150 €/an	1 271 €/m ²
Saint-Victor-sur-Avre	54	6 km ²	9 h/km ²	50%	7.4%	NC	500 €/m ²
Irai	603	14 km ²	43 h/km ²	48.4%	3.2%	21 250 €/an	1 332 €/m ²
Les Barils	270	9 km ²	30 h/km ²	46.7%	3%	22 210 €/an	1 214 €/m ²
Vitrai-sous-Laigle	209	11 km ²	19 h/km ²	51.2%	3.3%	23 500 €/an	964 €/m ²
La Chapelle-Fortin	167	14 km ²	12 h/km ²	45.5%	3.6%	23 700 €/an	1 798 €/m ²
Saint-Brice	140	2 km ²	70 h/km ²	52.9%	7.1%	24 800 €/an	1 595 €/m ²
Chandai (1 avis)	672	13 km ²	52 h/km ²	45.5%	4.9%	22 530 €/an	1 492 €/m ²

bien-dans-ma-ville.fr



Vous aimez votre ville ? Notez-la !

Et faites-nous part de vos remarques constructives



Avec

BIEN dans ma **VILLE** 