



Version web

# Ville de Chenevières

Présenté par

**BIEN** dans  
ma **VILLE** 

# Sommaire

Situation géographique .....	3
Statistiques sur la population .....	4
Evolution du nombre d'habitants .....	4
Tranche d'âge .....	5
0-14 ans .....	5
15-29 ans .....	5
30-44 ans .....	5
45-59 ans .....	5
60-74 ans .....	5
75-89 ans .....	5
90 ans et + .....	5
Activité professionnelle .....	5
Agriculteurs .....	5
Artisans, Commerçants .....	5
Cadres et sup. ....	5
Professions intermédiaires .....	5
Employé .....	5
Ouvrier .....	5
Retraité .....	5
Autres .....	5
Niveau de diplôme .....	6
Sans diplôme ou CEP .....	6
Brevet, BEPC, DNB .....	6
CAP-BEP ou équivalent .....	6
BAC ou équivalent .....	6
BAC+2 .....	6
BAC+3 ou +4 .....	6
BAC+5 ou plus .....	6
Composition des ménages .....	6
Couple sans enfant .....	6
Couple avec enfant(s) .....	6
Famille monoparentale .....	6
Colocation / Autre .....	6
Personnes seules .....	6
Profils électoraux .....	7
Premier tour .....	7
Sécurité .....	8
Evolution du nombre d'infractions .....	8
Pour comparer .....	9
Services à la population .....	10
Commerce .....	10
Éducation .....	10
Villes autour de Chenevières .....	11

# Situation géographique



## i Informations clés

- **Région** : Grand Est
- **Département** : Meurthe-et-Moselle
- **Code postal** : 54122
- **Superficie** : 4 km<sup>2</sup>



# Statistiques sur la population



Nombre d'habitants

**469**



Age moyen

**40 ans**



Pop active

**49.9%**



Taux chômage

**7.2%**



Pop densité

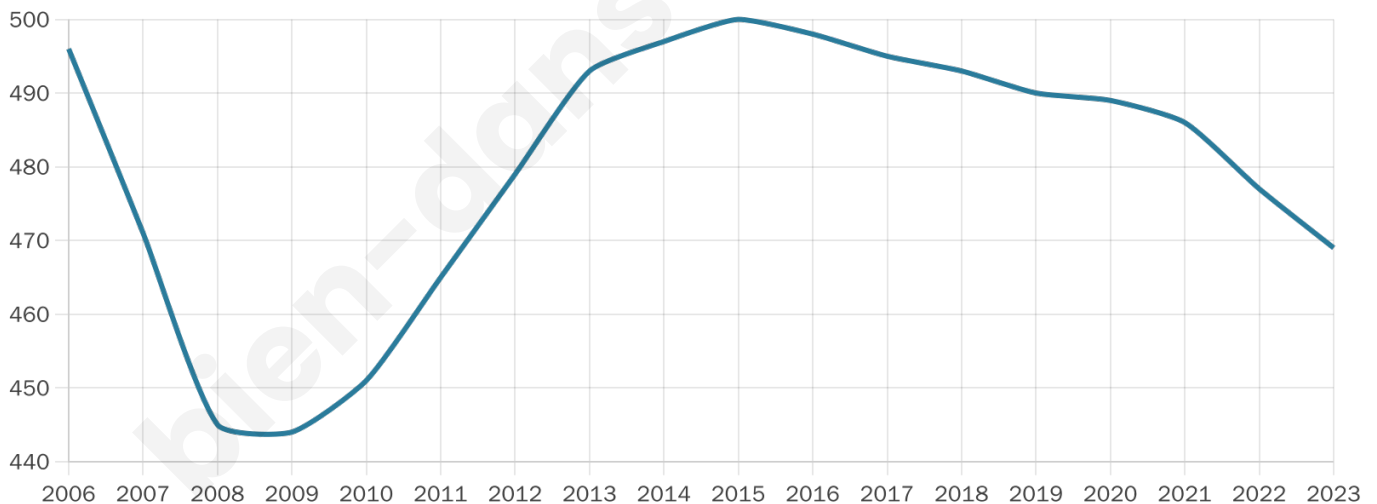
**117 h/km<sup>2</sup>**



Revenu moyen

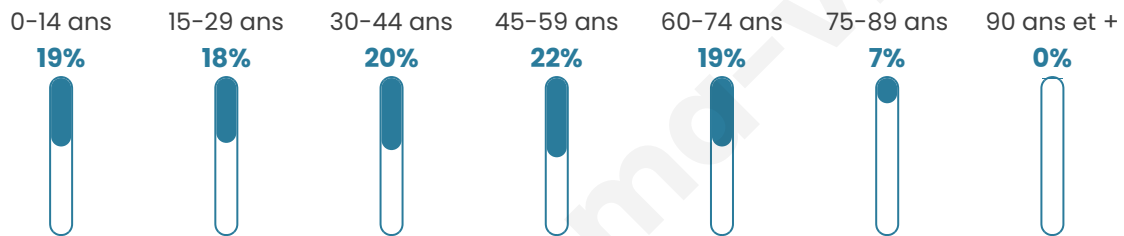
**22 880 €/an**

## Evolution du nombre d'habitants

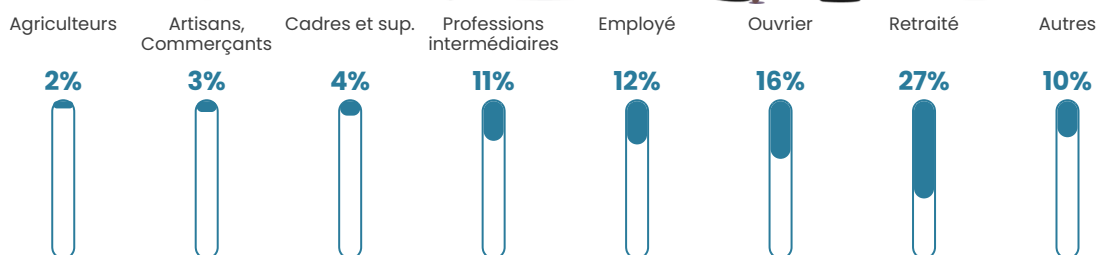


Sources : Institut national de la statistique et des études économiques (insee) selon Les dernières parutions officielles de 2024 portant sur les années 2020, 2021 et 2022.


## Tranche d'âge




## Activité professionnelle



## Niveau de diplôme



## Composition des ménages



# Profils électoraux

## Premier tour

	Marine LE PEN	42.22 %
	Emmanuel MACRON	21.48 %
	Jean-Luc MÉLENCHON	11.85 %
	Éric ZEMMOUR	6.30 %
	Valérie PÉCRESSE	6.30 %
	Fabien ROUSSEL	2.59 %
	Nicolas DUPONT-AIGNAN	2.59 %
	Jean LASSALLE	2.22 %
	Yannick JADOT	1.85 %
	Nathalie ARTHAUD	1.48 %
	Philippe POUTOU	0.74 %
	Anne HIDALGO	0.37 %



### 358 inscrits

Participation : 77.65%

Votes blancs : 2.52%

Votes nuls : 0.36%

## Second tour

	Emmanuel MACRON	38,15 %
	Marine LE PEN	61,85 %

### 358 inscrits

Participation : 76.82%

Votes blancs : 7.64%

Votes nuls : 1.82%

# Sécurité



Agressions physiques / sexuelles

0



Cambriolages

0



Vols / dégradations

0



Stupéfiants

0

## Evolution du nombre d'infractions



## Pour comparer

(en proportion du nombre d'habitants)



Sources : Bases statistiques communale, départementale et régionale de la délinquance enregistrée par la police et la gendarmerie nationales selon les dernières parutions officielles de 2025 portant sur l'année 2024 ([data.gouv](https://data.gouv.fr)).

Agressions physiques / sexuelles : Violences sexuelles, coups et blessures volontaires intrafamiliaux, coups et blessures volontaires, autres coups, blessures volontaires et vols violents sans arme.

Cambriolages : Cambriolages de logements.

Vols : Vols avec armes, vols d'accessoires sur véhicules, vols dans les véhicules, vols de véhicules, vols sans violence contre des personnes, destructions, dégradations volontaires et escroqueries.

Stupéfiants : Trafic de stupéfiants dont (AFD) et usage de stupéfiants.

# Services à la population



## Commerce

Hypermarché	X <a href="#">Lunéville</a> 14km
Supermarché	X <a href="#">Moncel-lès-Lunéville</a> 9km
Superette	X <a href="#">Gerbéviller</a> 9km
Boulangerie	X <a href="#">Saint-Clément</a> 3km
Boucherie	X <a href="#">Azerailles</a> 6km
Restaurant	X <a href="#">Azerailles</a> 5km
Garage	X <a href="#">Vathiménil</a> 1km
Station-service	X <a href="#">Ogéville</a> 7km
Banque	X <a href="#">Baccarat</a> 11km
La poste	X <a href="#">Buriville</a> 6km
Coiffeur	X <a href="#">Bénaménil</a> 7km
Tabac	X <a href="#">Baccarat</a> 11km
Bars / discothèque	X <a href="#">Saint-Clément</a> 3km
Bibliothèque	X <a href="#">Moyen</a> 6km
Cinéma	X <a href="#">Lunéville</a> 14km
Vétérinaire	X <a href="#">Baccarat</a> 11km



## Santé

Pharmacie	X <a href="#">Saint-Clément</a> 3km
Hôpital	X <a href="#">Lunéville</a> 13km
Laboratoire d'analyses médicales	X <a href="#">Baccarat</a> 11km
Etablissement pour handicapé	X <a href="#">Moyen</a> 6km
EHPA	X <a href="#">Saint-Clément</a> 3km
Médecin	X <a href="#">Saint-Clément</a> 2km
Dentiste	X <a href="#">Gerbéviller</a> 9km
Chirurgien	X <a href="#">Lunéville</a> 12km
Dermatologue	X <a href="#">Lunéville</a> 13km
Anesthésiste	X <a href="#">Dombasle-sur-Meurthe</a> 23km
Gastro-entérologue	X <a href="#">Lunéville</a> 12km
Gynécologue	X <a href="#">Saint-Nicolas-de-Port</a> 27km
Cancérologue	X <a href="#">Essey-lès-Nancy</a> 37km
Neurologue	X <a href="#">Lunéville</a> 13km
Ophthalmologue	X <a href="#">Lunéville</a> 13km
ORL	X <a href="#">Lunéville</a> 13km
Cardiologue	X <a href="#">Lunéville</a> 13km
Pédiatre	X <a href="#">Lunéville</a> 13km
Pneumologue	X <a href="#">Lunéville</a> 13km
Psychologue	X <a href="#">Dieuze</a> 34km
Radiologue	X <a href="#">Lunéville</a> 11km
Rhumatologue	X <a href="#">Lunéville</a> 12km
Sage-femme	X <a href="#">Bénaménil</a> 7km



## Éducation

Crèche	X <a href="#">Domptail</a> 8km
Ecole maternelle Public	X <a href="#">Croismare</a> 10km
Ecole maternelle Privé	X <a href="#">Maisongoutte</a> 49km
Ecole primaire Public	1
Ecole primaire Privé	X <a href="#">Baccarat</a> 11km
Collège Public	X <a href="#">Bénaménil</a> 6km
Collège Privé	X <a href="#">Lunéville</a> 13km
Lycée Public	X <a href="#">Lunéville</a> 13km
Lycée Privé	X <a href="#">Lunéville</a> 13km

Sources : Base Sirene des entreprises et de leurs établissements selon les dernières parutions officielles de 2025 portant sur l'année 2024 ([data.gouv](#)). Liste, localisation et tarifs des professionnels de santé selon les dernières parutions officielles de 2025 portant sur l'année 2024 ([opendatasoft](#)) et FINISS Extraction du Fichier des établissements selon les dernières parutions officielles de 2025 portant sur l'année 2024 ([data.gouv](#)). Adresse et géolocalisation des établissements d'enseignement du premier et second degrés selon les dernières parutions officielles de 2025 portant sur l'année 2024 ([data.education.gouv](#))

## Villes autour de Chenevières

Ville	Habitants	Superficie	Pop densité	Pop active	Taux chômage	Revenu moyen	Prix immobilier
Vathiménil (1 avis)	317	12 km <sup>2</sup>	26 h/km <sup>2</sup>	46.4%	3.8%	23 840 €/an	1 334 €/m <sup>2</sup>
Flin	398	11 km <sup>2</sup>	36 h/km <sup>2</sup>	45%	2.8%	24 690 €/an	801 €/m <sup>2</sup>
Saint-Clément	848	16 km <sup>2</sup>	53 h/km <sup>2</sup>	43%	4.5%	21 020 €/an	1 200 €/m <sup>2</sup>
Laronxe	361	6 km <sup>2</sup>	60 h/km <sup>2</sup>	42.4%	3%	22 920 €/an	1 773 €/m <sup>2</sup>
Buriville	69	11 km <sup>2</sup>	6 h/km <sup>2</sup>	62.3%	8.7%	NC	554 €/m <sup>2</sup>
Bénaménil (1 avis)	592	9 km <sup>2</sup>	66 h/km <sup>2</sup>	49%	6.1%	23 750 €/an	1 323 €/m <sup>2</sup>
Moyen	517	23 km <sup>2</sup>	22 h/km <sup>2</sup>	50.5%	6%	20 290 €/an	1 600 €/m <sup>2</sup>
Azerailles (1 avis)	786	14 km <sup>2</sup>	56 h/km <sup>2</sup>	46.6%	5.3%	22 710 €/an	1 369 €/m <sup>2</sup>
Fraimbois (1 avis)	348	15 km <sup>2</sup>	23 h/km <sup>2</sup>	48.9%	2.3%	22 710 €/an	812 €/m <sup>2</sup>
Glonville (1 avis)	385	18 km <sup>2</sup>	21 h/km <sup>2</sup>	44.4%	6%	23 000 €/an	876 €/m <sup>2</sup>
Ogéviller	276	3 km <sup>2</sup>	92 h/km <sup>2</sup>	44.6%	3.6%	19 650 €/an	819 €/m <sup>2</sup>
Hablainville (1 avis)	220	7 km <sup>2</sup>	31 h/km <sup>2</sup>	43.2%	5%	21 380 €/an	783 €/m <sup>2</sup>
Thiébauménil	383	3 km <sup>2</sup>	128 h/km <sup>2</sup>	48.3%	3.4%	23 640 €/an	1 316 €/m <sup>2</sup>
Manonviller	172	7 km <sup>2</sup>	25 h/km <sup>2</sup>	39.5%	4.7%	21 380 €/an	1 033 €/m <sup>2</sup>
Domptail	334	18 km <sup>2</sup>	19 h/km <sup>2</sup>	46.1%	4.5%	21 560 €/an	643 €/m <sup>2</sup>

bien-dans-ma-ville.fr



# **Vous aimez votre ville ? Notez-la !**

Et faites-nous part de vos remarques constructives



Avec

**BIEN** dans ma **VILLE** 