



Version web

# Ville de Chenereilles

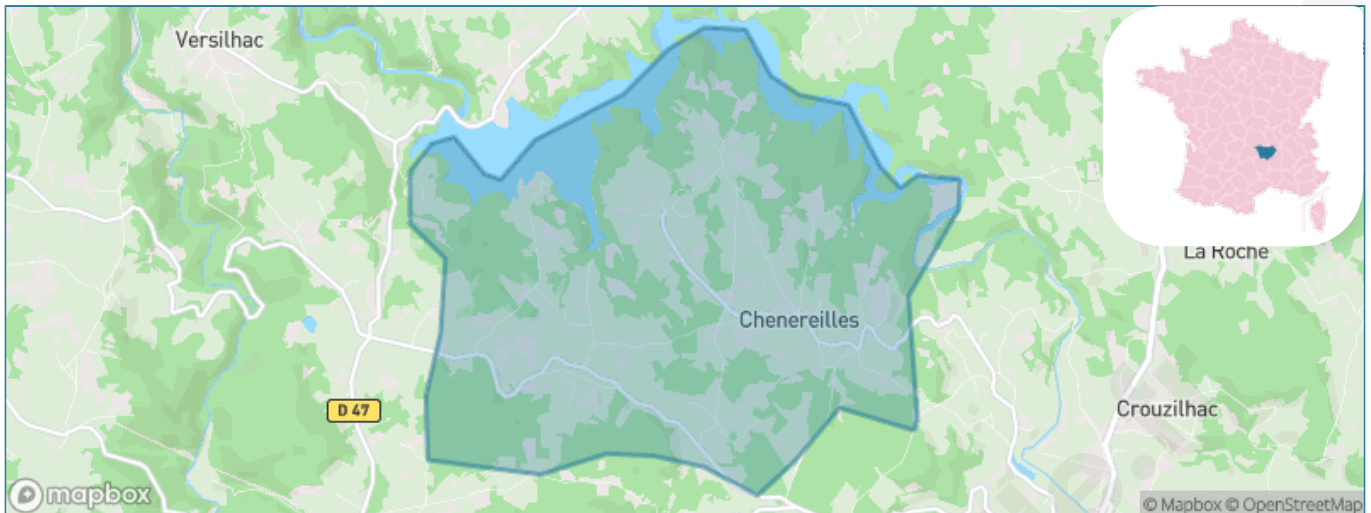
Présenté par

**BIEN** dans  
ma **VILLE** 

# Sommaire

Situation géographique .....	3
Statistiques sur la population .....	4
Evolution du nombre d'habitants .....	4
Tranche d'âge .....	5
0-14 ans .....	5
15-29 ans .....	5
30-44 ans .....	5
45-59 ans .....	5
60-74 ans .....	5
75-89 ans .....	5
90 ans et + .....	5
Activité professionnelle .....	5
Agriculteurs .....	5
Artisans, Commerçants .....	5
Cadres et sup. ....	5
Professions intermédiaires .....	5
Employé .....	5
Ouvrier .....	5
Retraité .....	5
Autres .....	5
Niveau de diplôme .....	6
Sans diplôme ou CEP .....	6
Brevet, BEPC, DNB .....	6
CAP-BEP ou équivalent .....	6
BAC ou équivalent .....	6
BAC+2 .....	6
BAC+3 ou +4 .....	6
BAC+5 ou plus .....	6
Composition des ménages .....	6
Couple sans enfant .....	6
Couple avec enfant(s) .....	6
Famille monoparentale .....	6
Colocation / Autre .....	6
Personnes seules .....	6
Profils électoraux .....	7
Premier tour .....	7
Sécurité .....	8
Evolution du nombre d'infractions .....	8
Pour comparer .....	9
Services à la population .....	10
Commerce .....	10
Éducation .....	10
Villes autour de Chenereilles .....	11

# Situation géographique



## i Informations clés

- **Région** : Auvergne-Rhône-Alpes
- **Département** : Haute-Loire
- **Code postal** : 43190
- **Superficie** : 14 km<sup>2</sup>



# Statistiques sur la population



Nombre d'habitants

**287**



Age moyen

**43 ans**



Pop active

**52.6%**



Taux chômage

**6.4%**



Pop densité

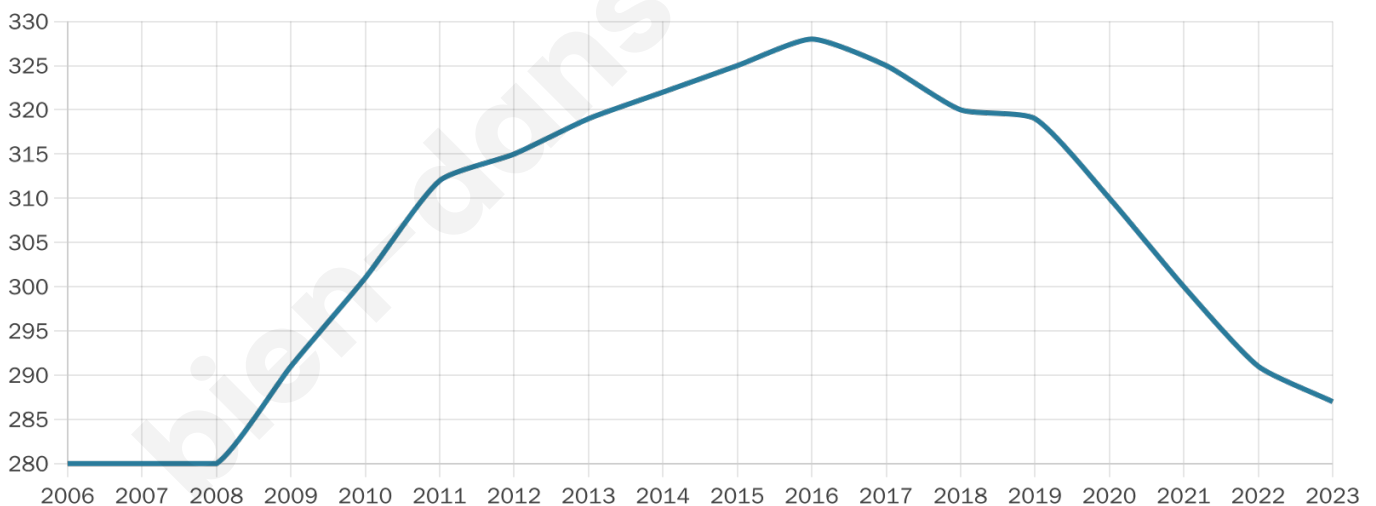
**21 h/km<sup>2</sup>**



Revenu moyen

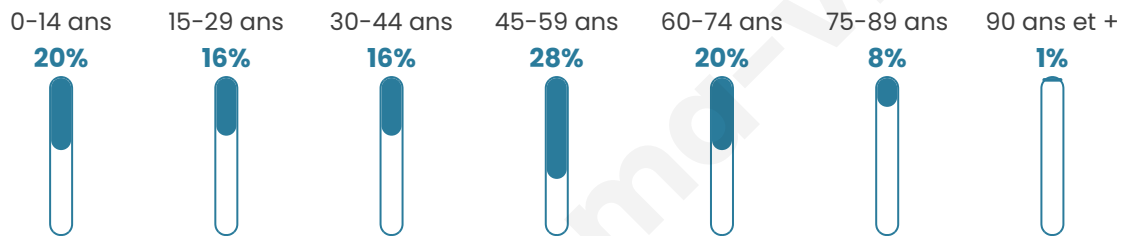
**19 740 €/an**

## Evolution du nombre d'habitants

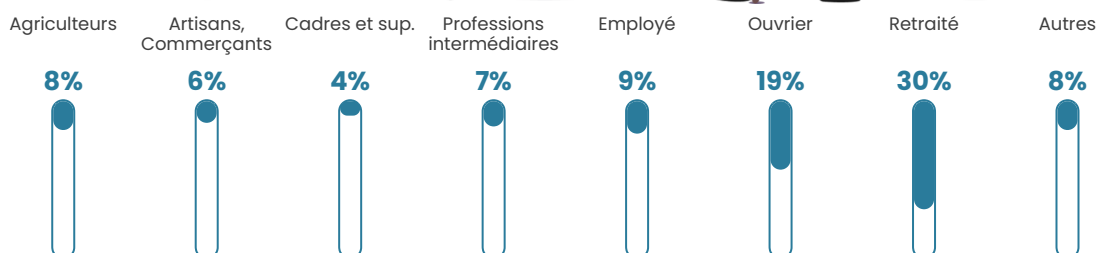


Sources : Institut national de la statistique et des études économiques (insee) selon Les dernières parutions officielles de 2024 portant sur les années 2020, 2021 et 2022.


## Tranche d'âge




## Activité professionnelle



## Niveau de diplôme















## Composition des ménages



# Profils électoraux

## Premier tour

	Marine LE PEN	35.14 %
	Emmanuel MACRON	24.77 %
	Jean-Luc MÉLENCHON	9.01 %
	Jean LASSALLE	8.11 %
	Éric ZEMMOUR	5.86 %
	Valérie PÉCRESSE	5.86 %
	Yannick JADOT	3.15 %
	Nicolas DUPONT-AIGNAN	3.15 %
	Fabien ROUSSEL	2.70 %
	Nathalie ARTHAUD	1.35 %
	Anne HIDALGO	0.45 %
	Philippe POUTOU	0.45 %



### 270 inscrits

Participation : 84.07%

Votes blancs : 0.44%

Votes nuls : 1.76%

## Second tour

	Emmanuel MACRON	42,08 %
	Marine LE PEN	57,92 %

### 270 inscrits

Participation : 82.59%

Votes blancs : 0.9%

Votes nuls : 8.52%

# Sécurité



Agressions physiques / sexuelles

0



Cambriolages

0



Vols / dégradations

0



Stupéfiants

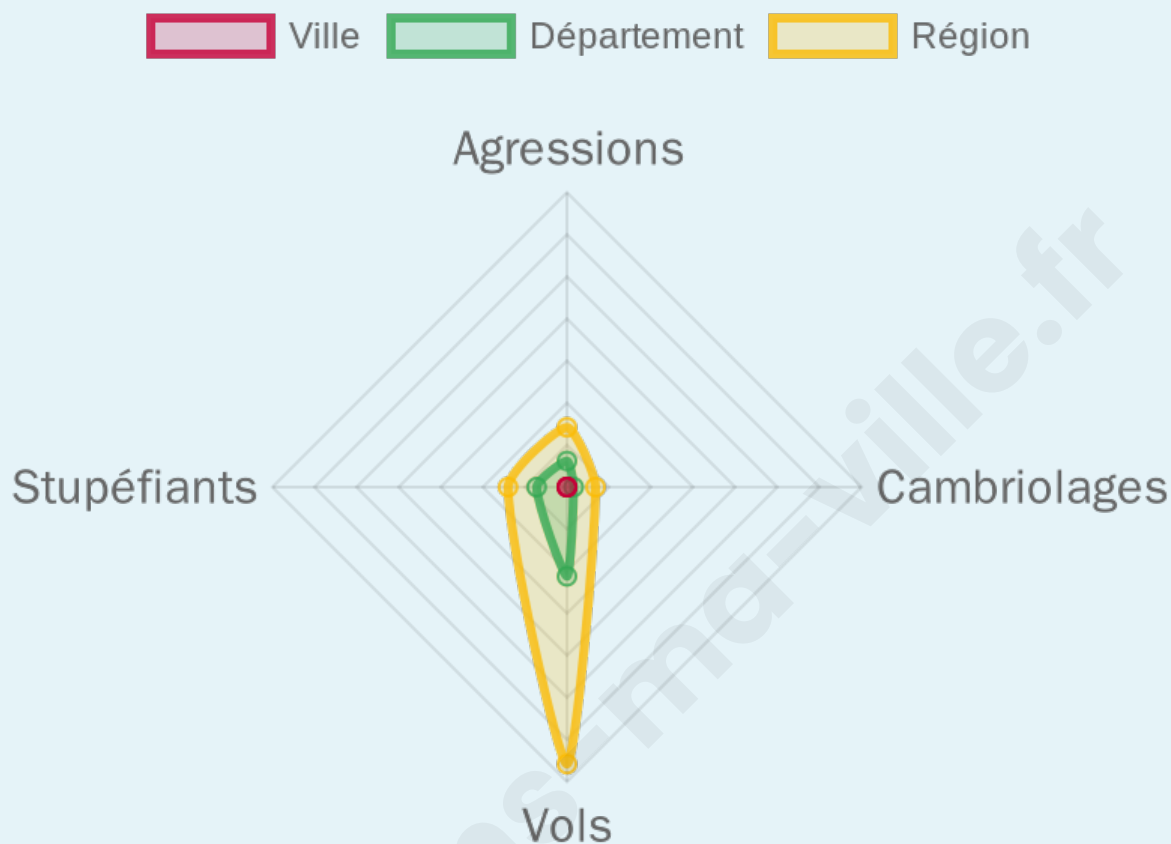
0

## Evolution du nombre d'infractions



## Pour comparer

(en proportion du nombre d'habitants)



Sources : Bases statistiques communale, départementale et régionale de la délinquance enregistrée par la police et la gendarmerie nationales selon les dernières parutions officielles de 2025 portant sur l'année 2024 ([data.gouv](https://data.gouv.fr)).

Agressions physiques / sexuelles : Violences sexuelles, coups et blessures volontaires intrafamiliaux, coups et blessures volontaires, autres coups, blessures volontaires et vols violents sans arme.

Cambriolages : Cambriolages de logements.

Vols : Vols avec armes, vols d'accessoires sur véhicules, vols dans les véhicules, vols de véhicules, vols sans violence contre des personnes, destructions, dégradations volontaires et escroqueries.

Stupéfiants : Trafic de stupéfiants dont (AFD) et usage de stupéfiants.

# Services à la population



## Commerce

Hypermarché	X <a href="#">Monistrol-sur-Loire</a> 18km
Supermarché	X <a href="#">Tence</a> 6km
Superette	X <a href="#">Tence</a> 5km
Boulangerie	X <a href="#">Tence</a> 5km
Boucherie	X <a href="#">Tence</a> 5km
Restaurant	X <a href="#">Lapte</a> 2km
Garage	X <a href="#">Tence</a> 3km
Station-service	X <a href="#">Tence</a> 4km
Banque	X <a href="#">Tence</a> 5km
La poste	X <a href="#">Saint-Jeures</a> 3km
Coiffeur	X <a href="#">Saint-Jeures</a> 3km
Tabac	X <a href="#">Saint-Jeures</a> 5km
Bars / discothèque	X <a href="#">Tence</a> 5km
Bibliothèque	X <a href="#">Tence</a> 5km
Cinéma	X <a href="#">Tence</a> 5km
Vétérinaire	X <a href="#">Yssingeaux</a> 7km



## Santé

Pharmacie	X <a href="#">Tence</a> 5km
Hôpital	X <a href="#">Yssingeaux</a> 9km
Laboratoire d'analyses médicales	X <a href="#">Yssingeaux</a> 9km
Etablissement pour handicapé	X <a href="#">Le Chambon-sur-Lignon</a> 8km
EHPA	X <a href="#">Tence</a> 5km
Médecin	X <a href="#">Saint-Jeures</a> 5km
Dentiste	X <a href="#">Tence</a> 5km
Chirurgien	X <a href="#">Yssingeaux</a> 9km
Dermatologue	X <a href="#">Saint-Vincent</a> 25km
Anesthésiste	X <a href="#">Saint-Didier-en-Velay</a> 19km
Gastro-entérologue	X <a href="#">Le Puy-en-Velay</a> 29km
Gynécologue	X <a href="#">Yssingeaux</a> 9km
Cancérologue	X <a href="#">Valence</a> 58km
Neurologue	X <a href="#">Yssingeaux</a> 9km
Ophtalmologue	X <a href="#">Saint-Germain-Laprade</a> 23km
ORL	X <a href="#">Firminy</a> 29km
Cardiologue	X <a href="#">Saint-Agrève</a> 19km
Pédiatre	X <a href="#">Le Puy-en-Velay</a> 28km
Pneumologue	X <a href="#">Yssingeaux</a> 9km
Psychologue	X <a href="#">Yssingeaux</a> 9km
Radiologue	X <a href="#">Yssingeaux</a> 9km
Rhumatologue	X <a href="#">Le Puy-en-Velay</a> 29km
Sage-femme	X <a href="#">Yssingeaux</a> 8km



## Éducation

Crèche	X <a href="#">Tence</a> 5km
Ecole maternelle Public	X <a href="#">Yssingeaux</a> 8km
Ecole maternelle Privé	X <a href="#">Planfoy</a> 32km
Ecole primaire Public	X <a href="#">Lapte</a> 4km
Ecole primaire Privé	X <a href="#">Tence</a> 5km
Collège Public	X <a href="#">Tence</a> 5km
Collège Privé	X <a href="#">Tence</a> 5km
Lycée Public	X <a href="#">Yssingeaux</a> 9km
Lycée Privé	X <a href="#">Yssingeaux</a> 9km

Sources : Base Sirene des entreprises et de leurs établissements selon les dernières parutions officielles de 2025 portant sur l'année 2024 ([data.gouv](#)). Liste, localisation et tarifs des professionnels de santé selon les dernières parutions officielles de 2025 portant sur l'année 2024 ([opendatasoft](#)) et FINISS Extraction du Fichier des établissements selon les dernières parutions officielles de 2025 portant sur l'année 2024 ([data.gouv](#)). Adresse et géolocalisation des établissements d'enseignement du premier et second degrés selon les dernières parutions officielles de 2025 portant sur l'année 2024 ([data.education.gouv](#))

## Villes autour de Chenereilles

Ville	Habitants	Superficie	Pop densité	Pop active	Taux chômage	Revenu moyen	Prix immobilier
Tence (6 avis)	3 111	52 km <sup>2</sup>	60 h/km <sup>2</sup>	45.5%	3%	21 260 €/an	1 224 €/m <sup>2</sup>
Saint-Jeures	1 015	34 km <sup>2</sup>	30 h/km <sup>2</sup>	44.1%	2.8%	21 720 €/an	1 669 €/m <sup>2</sup>
Lapte	1 806	30 km <sup>2</sup>	60 h/km <sup>2</sup>	43.1%	3.5%	21 610 €/an	1 940 €/m <sup>2</sup>
Grazac (1 avis)	1 152	21 km <sup>2</sup>	55 h/km <sup>2</sup>	47.7%	2.8%	22 560 €/an	1 308 €/m <sup>2</sup>
Raucoules	948	21 km <sup>2</sup>	45 h/km <sup>2</sup>	49.9%	3%	21 340 €/an	1 348 €/m <sup>2</sup>
Araules	620	31 km <sup>2</sup>	20 h/km <sup>2</sup>	44.7%	2.7%	21 680 €/an	1 460 €/m <sup>2</sup>
Montfaucon-en-Velay (1 avis)	1 158	5 km <sup>2</sup>	232 h/km <sup>2</sup>	41.9%	4.1%	21 430 €/an	1 098 €/m <sup>2</sup>
Yssingeaux (13 avis)	7 415	80 km <sup>2</sup>	93 h/km <sup>2</sup>	45.4%	2.7%	23 020 €/an	1 449 €/m <sup>2</sup>
Mazet-Saint-Voy (1 avis)	1 114	45 km <sup>2</sup>	25 h/km <sup>2</sup>	39.6%	3.1%	20 940 €/an	1 096 €/m <sup>2</sup>
Montregard (2 avis)	629	39 km <sup>2</sup>	16 h/km <sup>2</sup>	42.4%	2.4%	21 910 €/an	1 984 €/m <sup>2</sup>
Le Mas-de-Tence	167	12 km <sup>2</sup>	14 h/km <sup>2</sup>	40.1%	3.6%	22 150 €/an	668 €/m <sup>2</sup>
Le Chambon-sur-Lignon (2 avis)	2 501	41 km <sup>2</sup>	61 h/km <sup>2</sup>	36.2%	5.2%	21 030 €/an	1 319 €/m <sup>2</sup>
Lafarre	45	11 km <sup>2</sup>	4 h/km <sup>2</sup>	42.2%	6.7%	NC	1 776 €/m <sup>2</sup>
Sainte-Sigolène (7 avis)	6 097	30 km <sup>2</sup>	203 h/km <sup>2</sup>	46%	4.6%	22 440 €/an	1 509 €/m <sup>2</sup>
Saint-Maurice-de-Lignon (1 avis)	2 688	30 km <sup>2</sup>	90 h/km <sup>2</sup>	48.8%	3%	23 160 €/an	1 530 €/m <sup>2</sup>

bien-dans-ma-ville.fr



# **Vous aimez votre ville ? Notez-la !**

Et faites-nous part de vos remarques constructives



Avec

**BIEN** dans ma **VILLE** 