



Version web

Ville de Chenay

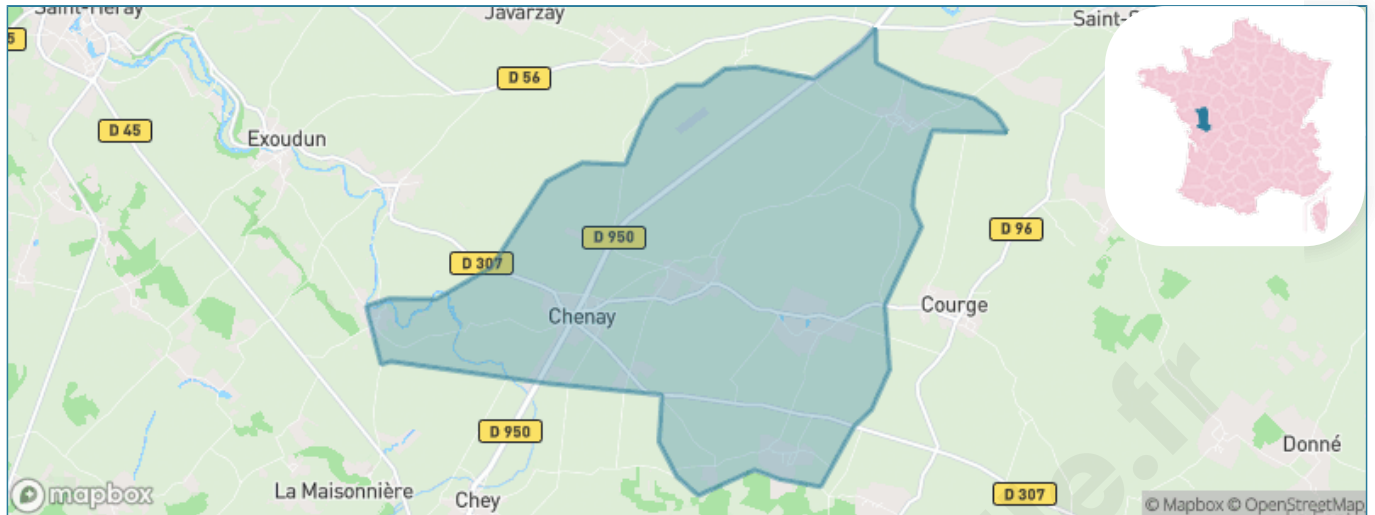
Présenté par

BIEN dans
ma **VILLE** 

Sommaire

Situation géographique	3
Statistiques sur la population	4
Evolution du nombre d'habitants	4
Tranche d'âge	5
0-14 ans	5
15-29 ans	5
30-44 ans	5
45-59 ans	5
60-74 ans	5
75-89 ans	5
90 ans et +	5
Activité professionnelle	5
Agriculteurs	5
Artisans, Commerçants	5
Cadres et sup.	5
Professions intermédiaires	5
Employé	5
Ouvrier	5
Retraité	5
Autres	5
Niveau de diplôme	6
Sans diplôme ou CEP	6
Brevet, BEPC, DNB	6
CAP-BEP ou équivalent	6
BAC ou équivalent	6
BAC+2	6
BAC+3 ou +4	6
BAC+5 ou plus	6
Composition des ménages	6
Couple sans enfant	6
Couple avec enfant(s)	6
Famille monoparentale	6
Colocation / Autre	6
Personnes seules	6
Profils électoraux	7
Premier tour	7
Sécurité	8
Evolution du nombre d'infractions	8
Pour comparer	9
Services à la population	10
Commerce	10
Éducation	10
Villes autour de Chenay	11

Situation géographique



i Informations clés

- **Région** : Nouvelle-Aquitaine
- **Département** : Deux-Sèvres
- **Code postal** : 79120
- **Superficie** : 21 km²



Statistiques sur la population



Nombre d'habitants

461



Age moyen

45 ans



Pop active

44.7%



Taux chômage

9%



Pop densité

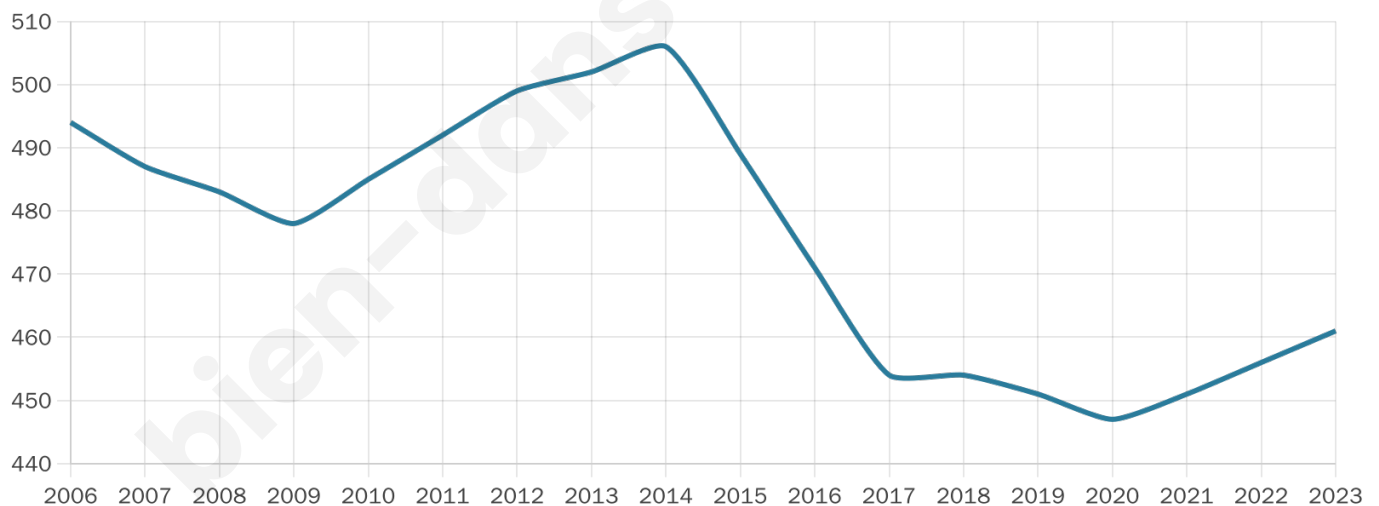
22 h/km²



Revenu moyen

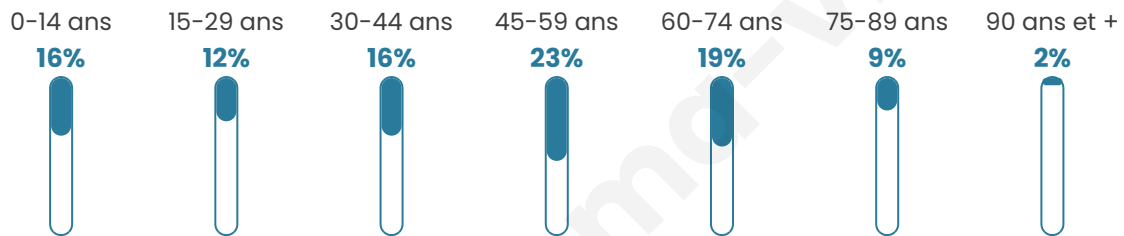
20 020 €/an

Evolution du nombre d'habitants

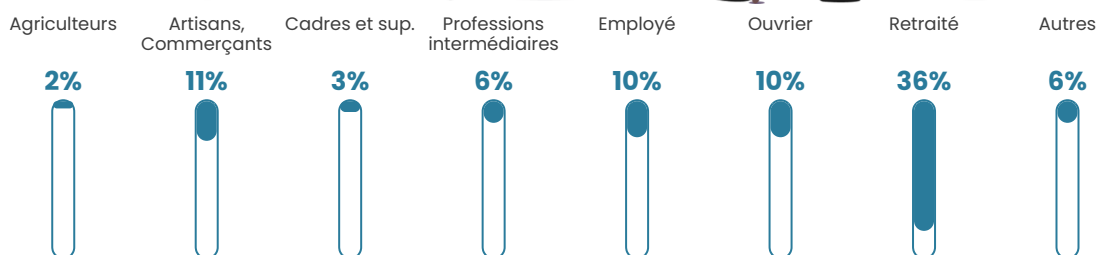


Sources : Institut national de la statistique et des études économiques (insee) selon Les dernières parutions officielles de 2024 portant sur les années 2020, 2021 et 2022.


Tranche d'âge



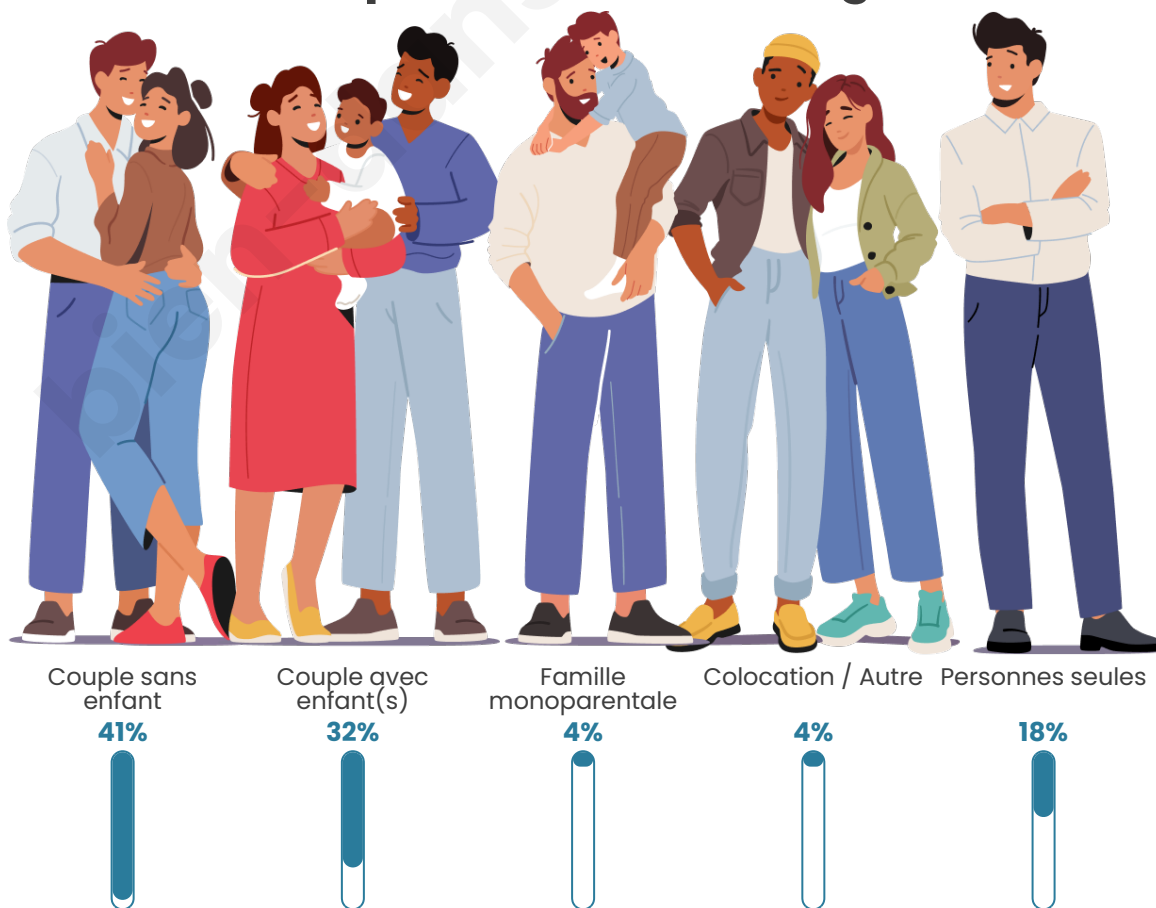
Activité professionnelle



Niveau de diplôme















Composition des ménages



Profils électoraux

Premier tour

	Marine LE PEN	30.71 %
	Emmanuel MACRON	26.38 %
	Jean-Luc MÉLENCHON	17.32 %
	Jean LASSALLE	4.72 %
	Éric ZEMMOUR	4.33 %
	Fabien ROUSSEL	3.94 %
	Valérie PÉCRESE	3.94 %
	Yannick JADOT	2.36 %
	Nicolas DUPONT-AIGNAN	2.36 %
	Anne HIDALGO	1.57 %
	Philippe POUTOU	1.57 %
	Nathalie ARTHAUD	0.79 %



331 inscrits

Participation : 77.95%

Votes blancs : 1.16%

Votes nuls : 0.39%

Second tour

	Emmanuel MACRON	48,64 %
	Marine LE PEN	51,36 %

331 inscrits

Participation : 75.83%

Votes blancs : 7.57%

Votes nuls : 4.78%

Sécurité



Agressions physiques / sexuelles

0



Cambriolages

0



Vols / dégradations

0



Stupéfiants

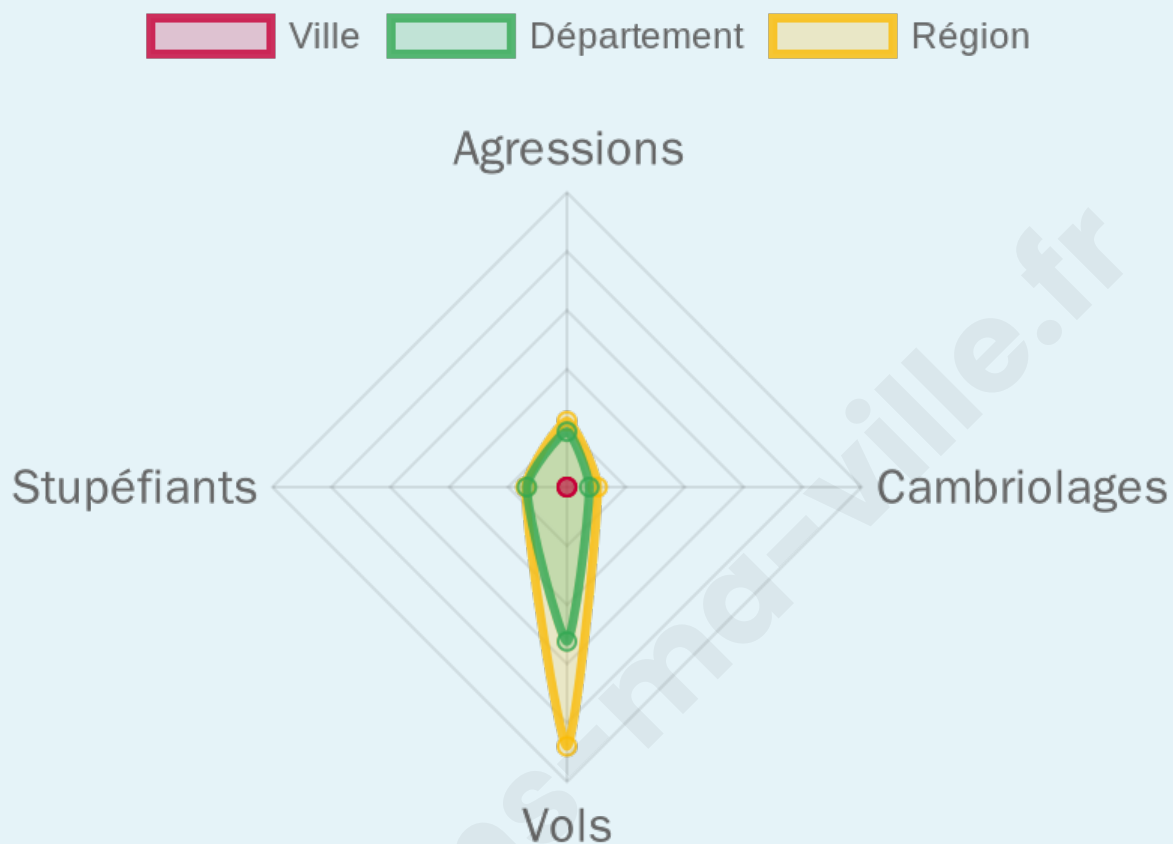
0

Evolution du nombre d'infractions



Pour comparer

(en proportion du nombre d'habitants)



Sources : Bases statistiques communale, départementale et régionale de la délinquance enregistrée par la police et la gendarmerie nationales selon les dernières parutions officielles de 2025 portant sur l'année 2024 ([data.gouv](https://data.gouv.fr)).

Agressions physiques / sexuelles : Violences sexuelles, coups et blessures volontaires intrafamiliaux, coups et blessures volontaires, autres coups, blessures volontaires et vols violents sans arme.

Cambriolages : Cambriolages de logements.

Vols : Vols avec armes, vols d'accessoires sur véhicules, vols dans les véhicules, vols de véhicules, vols sans violence contre des personnes, destructions, dégradations volontaires et escroqueries.

Stupéfiants : Trafic de stupéfiants dont (AFD) et usage de stupéfiants.

Services à la population



Commerce

Hypermarché	X Mellé 12km
Supermarché	X Lezay 6km
Superette	X Lezay 6km
Boulangerie	X Chey 2km
Boucherie	X Pamproux 9km
Restaurant	1
Garage	2
Station-service	X Lezay 6km
Banque	X Lezay 6km
La poste	X Chey 2km
Coiffeur	1
Tabac	X Lezay 6km
Bars / discothèque	X La Mothe-Saint-Héray 8km
Bibliothèque	X Mellé 14km
Cinéma	X Mellé 14km
Vétérinaire	X Lezay 6km



Santé

Pharmacie	X Lezay 6km
Hôpital	X Mellé 14km
Laboratoire d'analyses médicales	X Mellé 13km
Etablissement pour handicapé	X Mellé 12km
EHPA	X Lezay 6km
Médecin	X Lezay 6km
Dentiste	X Lezay 6km
Chirurgien	X La Crèche 22km
Dermatologue	X Niort 32km
Anesthésiste	X Niort 32km
Gastro-entérologue	X Saint-Coutant 11km
Gynécologue	X Saint-Coutant 11km
Cancérologue	X Poitiers 42km
Neurologue	X Rouillé 13km
Ophthalmologue	X Niort 32km
ORL	X Saint-Coutant 11km
Cardiologue	X Mellé 14km
Pédiatre	X Aiffres 30km
Pneumologue	X Niort 32km
Psychologue	X Niort 33km
Radiologue	X Mellé 13km
Rhumatologue	X Niort 32km
Sage-femme	X La Mothe-Saint-Héray 8km



Éducation

Crèche	X La Mothe-Saint-Héray 8km
Ecole maternelle Public	X Sepvret 5km
Ecole maternelle Privé	X Marsac 67km
Ecole primaire Public	1
Ecole primaire Privé	X Lezay 7km
Collège Public	X Lezay 6km
Collège Privé	X Lezay 7km
Lycée Public	X Rouillé 12km
Lycée Privé	X Romagne 26km

Sources : Base Sirene des entreprises et de leurs établissements selon les dernières parutions officielles de 2025 portant sur l'année 2024 ([data.gouv](#)). Liste, localisation et tarifs des professionnels de santé selon les dernières parutions officielles de 2025 portant sur l'année 2024 ([opendatasoft](#)) et FINISS Extraction du Fichier des établissements selon les dernières parutions officielles de 2025 portant sur l'année 2024 ([data.gouv](#)). Adresse et géolocalisation des établissements d'enseignement du premier et second degrés selon les dernières parutions officielles de 2025 portant sur l'année 2024 ([data.education.gouv](#))

Villes autour de Chenay

Ville	Habitants	Superficie	Pop densité	Pop active	Taux chômage	Revenu moyen	Prix immobilier
Chey	541	21 km ²	26 h/km ²	49.4%	4.8%	18 830 €/an	1 057 €/m ²
Exoudun (1 avis)	531	26 km ²	20 h/km ²	49.5%	4.1%	21 440 €/an	1 060 €/m ²
Sepvret	620	17 km ²	36 h/km ²	48.2%	3.7%	22 820 €/an	696 €/m ²
Lezay	2 024	45 km ²	45 h/km ²	35.4%	4.4%	20 560 €/an	977 €/m ²
Bougon	169	11 km ²	15 h/km ²	52.1%	4.7%	22 780 €/an	910 €/m ²
Vançais	222	17 km ²	13 h/km ²	44.1%	6.3%	20 910 €/an	958 €/m ²
Pamproux (2 avis)	1 686	36 km ²	47 h/km ²	40.3%	4.1%	21 390 €/an	975 €/m ²
La Mothe-Saint-Héray (2 avis)	1 652	14 km ²	118 h/km ²	41.5%	3.9%	20 650 €/an	887 €/m ²
Saint-Sauvant	1 293	59 km ²	22 h/km ²	43.5%	4.2%	21 830 €/an	754 €/m ²
Avon	63	12 km ²	5 h/km ²	46%	1.6%	NC	928 €/m ²
Sainte-Soline	343	25 km ²	14 h/km ²	42.6%	4.4%	18 950 €/an	1 233 €/m ²
Salles	323	7 km ²	46 h/km ²	50.8%	4%	20 530 €/an	1 231 €/m ²
Beaussais-Vitré	923	25 km ²	37 h/km ²	50.6%	2.6%	23 250 €/an	1 258 €/m ²
Saint-Vincent-la-Châtre	589	21 km ²	28 h/km ²	52.1%	4.2%	23 280 €/an	1 029 €/m ²
Sainte-Eanne	580	13 km ²	45 h/km ²	50.2%	6.2%	21 570 €/an	914 €/m ²

bien-dans-ma-ville.fr



Vous aimez votre ville ? Notez-la !

Et faites-nous part de vos remarques constructives



Avec

BIEN dans ma **VILLE** 