



Version web

Ville de Chémery- Chéhéry

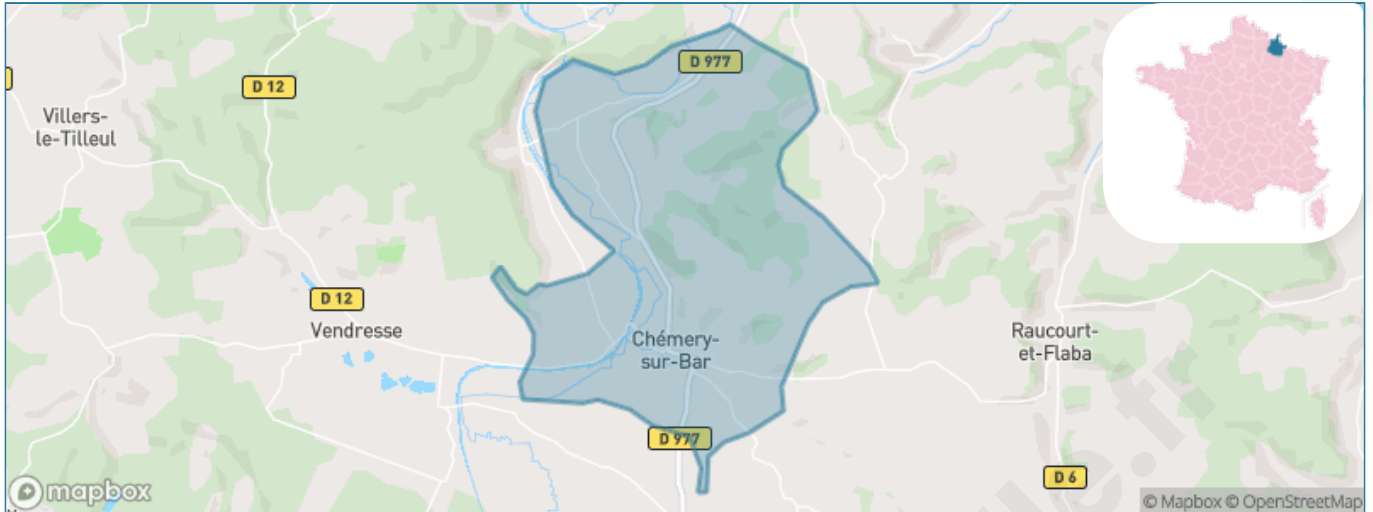
Présenté par

BIEN dans
ma **VILLE** 

Sommaire

Situation géographique	3
Statistiques sur la population	4
Evolution du nombre d'habitants	4
Tranche d'âge	5
0-14 ans	5
15-29 ans	5
30-44 ans	5
45-59 ans	5
60-74 ans	5
75-89 ans	5
90 ans et +	5
Activité professionnelle	5
Agriculteurs	5
Artisans, Commerçants	5
Cadres et sup.	5
Professions intermédiaires	5
Employé	5
Ouvrier	5
Retraité	5
Autres	5
Niveau de diplôme	6
Sans diplôme ou CEP	6
Brevet, BEPC, DNB	6
CAP-BEP ou équivalent	6
BAC ou équivalent	6
BAC+2	6
BAC+3 ou +4	6
BAC+5 ou plus	6
Composition des ménages	6
Couple sans enfant	6
Couple avec enfant(s)	6
Famille monoparentale	6
Colocation / Autre	6
Personnes seules	6
Profils électoraux	7
Premier tour	7
Sécurité	8
Evolution du nombre d'infractions	8
Pour comparer	9
Services à la population	10
Commerce	10
Éducation	10
Villes autour de Chémery-Chéhéry	12

Situation géographique



i Informations clés

- **Région** : Grand Est
- **Département** : Ardennes
- **Code postal** : 08450
- **Superficie** : 27 km²



Statistiques sur la population



Nombre d'habitants

514



Age moyen

44 ans



Pop active

50%



Taux chômage

7.9%



Pop densité

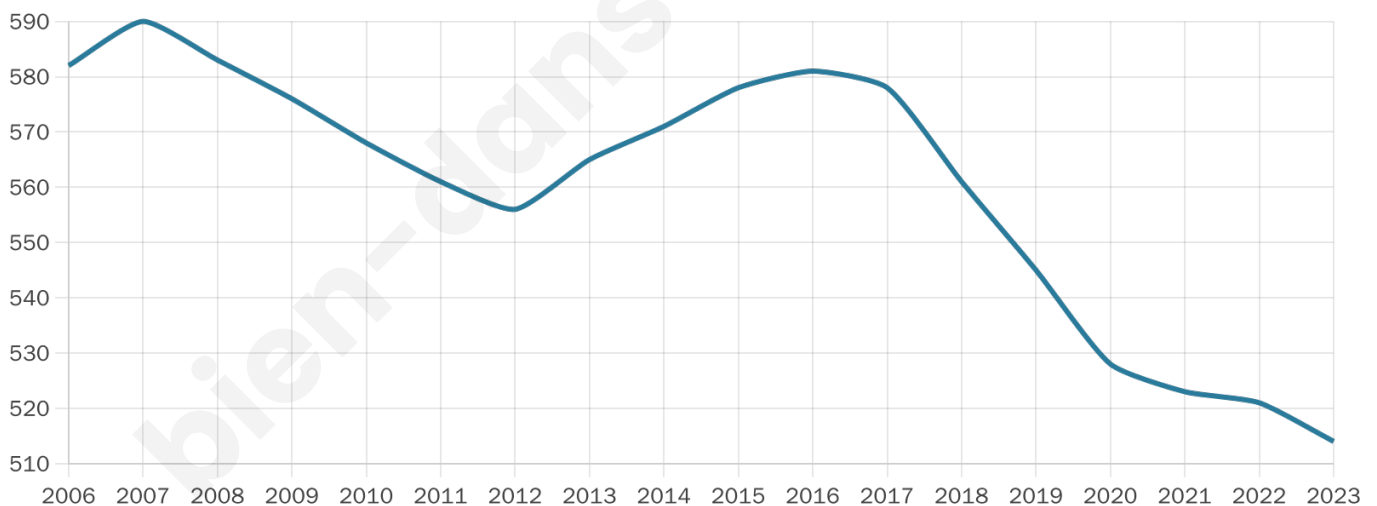
19 h/km²



Revenu moyen

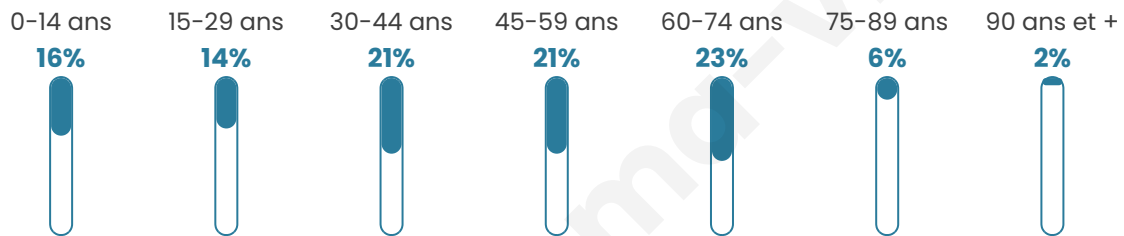
21 920 €/an

Evolution du nombre d'habitants

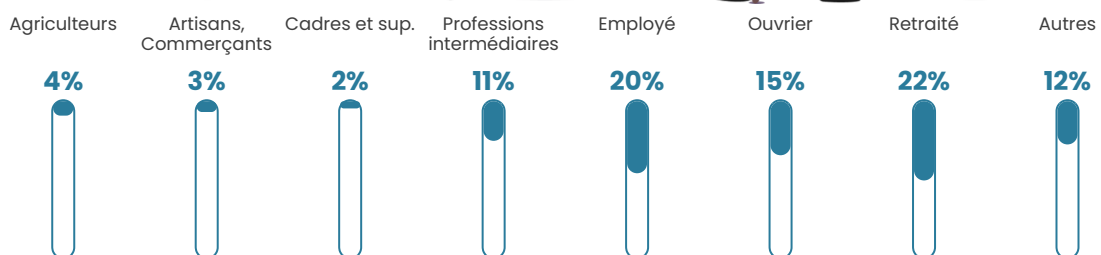


Sources : Institut national de la statistique et des études économiques (insee) selon Les dernières parutions officielles de 2024 portant sur les années 2020, 2021 et 2022.

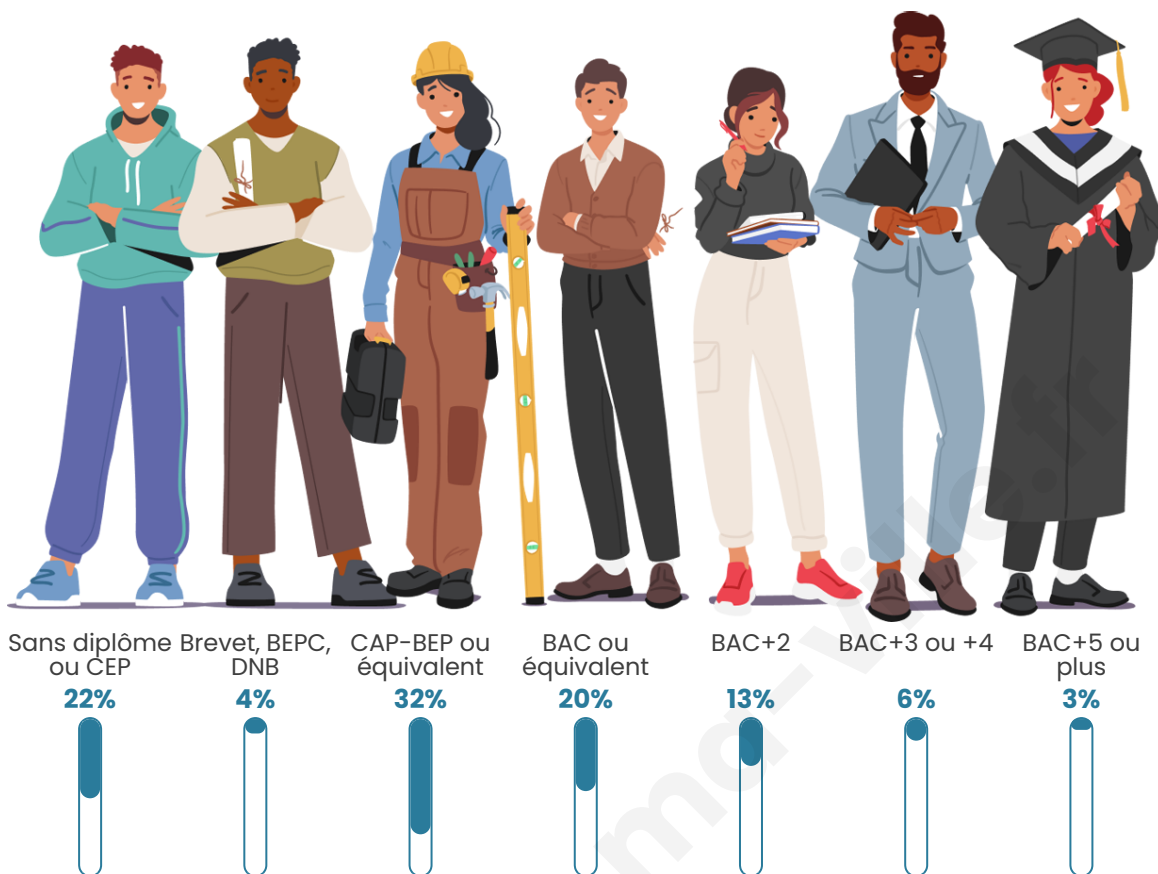
Tranche d'âge



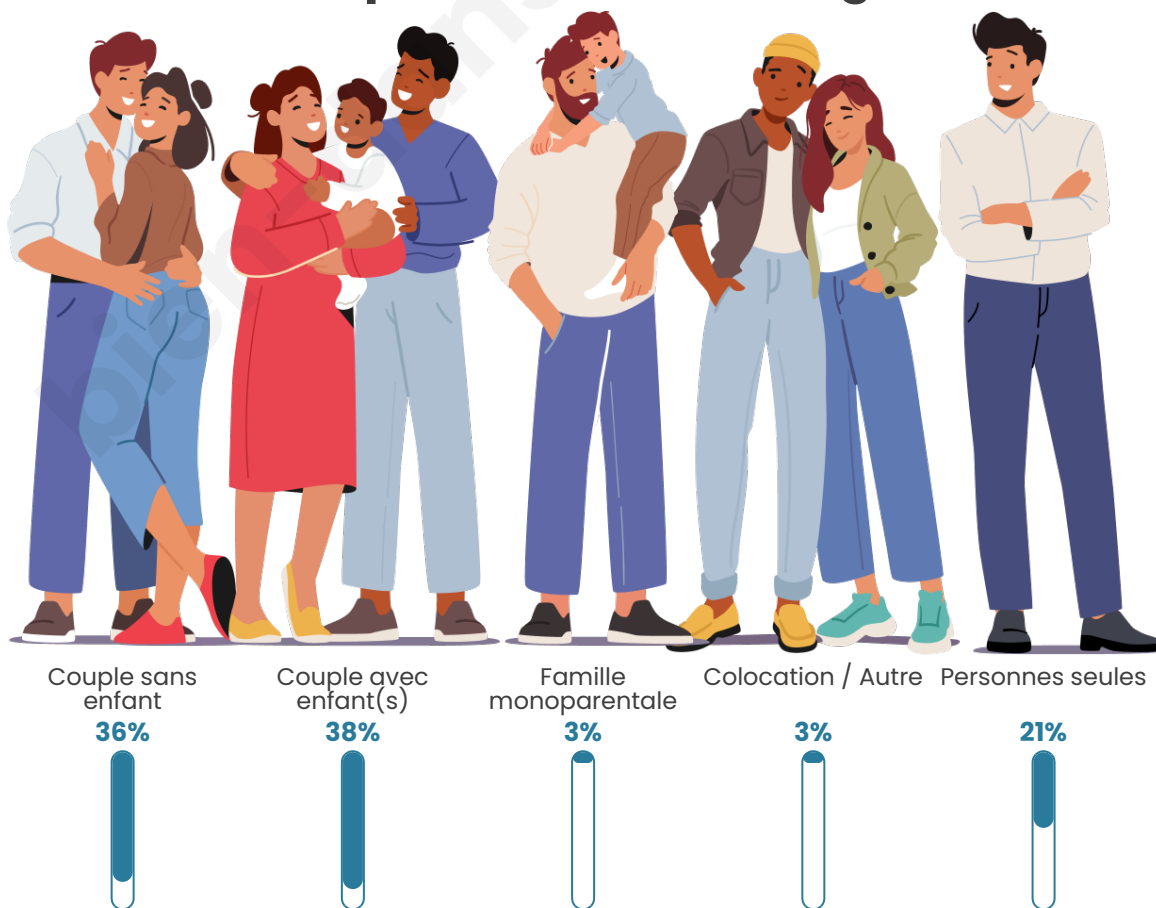
Activité professionnelle



Niveau de diplôme











Composition des ménages



Profils électoraux

Premier tour

	Marine LE PEN	39.75 %
	Emmanuel MACRON	25.16 %
	Jean-Luc MÉLENCHON	8.39 %
	Éric ZEMMOUR	6.21 %
	Jean LASSALLE	4.97 %
	Valérie PÉCRESSE	4.35 %
	Yannick JADOT	4.04 %
	Nicolas DUPONT-AIGNAN	3.73 %
	Anne HIDALGO	1.55 %
	Nathalie ARTHAUD	0.62 %
	Fabien ROUSSEL	0.62 %
	Philippe POUTOU	0.62 %



429 inscrits

Participation : 76.69%

Votes blancs : 0.61%

Votes nuls : 1.52%

Second tour

	Emmanuel MACRON	37,26 %
	Marine LE PEN	62,74 %

427 inscrits

Participation : 79.16%

Votes blancs : 4.73%

Votes nuls : 2.37%

Sécurité



Agressions physiques / sexuelles

0



Cambriolages

0



Vols / dégradations

0



Stupéfiants

0

Evolution du nombre d'infractions



Pour comparer

(en proportion du nombre d'habitants)

■ Ville ■ Département ■ Région



Sources : Bases statistiques communale, départementale et régionale de la délinquance enregistrée par la police et la gendarmerie nationales selon les dernières parutions officielles de 2025 portant sur l'année 2024 ([data.gouv](https://data.gouv.fr)).

Agressions physiques / sexuelles : Violences sexuelles, coups et blessures volontaires intrafamiliaux, coups et blessures volontaires, autres coups, blessures volontaires et vols violents sans arme.

Cambriolages : Cambriolages de logements.

Vols : Vols avec armes, vols d'accessoires sur véhicules, vols dans les véhicules, vols de véhicules, vols sans violence contre des personnes, destructions, dégradations volontaires et escroqueries.

Stupéfiants : Trafic de stupéfiants dont (AFD) et usage de stupéfiants.

Services à la population



Commerce

Hypermarché	X Sedan 11km
Supermarché	X Donchery 11km
Superette	X Raucourt-et-Flaba 7km
Boulangerie	X Vendresse 5km
Boucherie	X Bairon et ses environs 11km
Restaurant	X Bulson 5km
Garage	1
Station-service	X Bazeilles 11km
Banque	X Raucourt-et-Flaba 7km
La poste	X La Neuville-à-Maire 3km
Coiffeur	1
Tabac	X Sedan 12km
Bars / discothèque	1
Bibliothèque	X Vendresse 5km
Cinéma	X Sedan 12km
Vétérinaire	3



Santé

Pharmacie	X Raucourt-et-Flaba 6km
Hôpital	X Sedan 13km
Laboratoire d'analyses médicales	X Balan 12km
Etablissement pour handicapé	X Bazeilles 11km
EHPA	X Donchery 10km
Médecin	X Raucourt-et-Flaba 6km
Dentiste	X Raucourt-et-Flaba 6km
Chirurgien	X Bazeilles 12km
Dermatologue	X Sedan 12km
Anesthésiste	X Bazeilles 12km
Gastro-entérologue	X Sedan 12km
Gynécologue	X Bazeilles 12km
Cancérologue	X Reims 73km
Neurologue	X Charleville-Mézières 18km
Ophthalmologue	X Bazeilles 12km
ORL	X Sedan 13km
Cardiologue	X Bazeilles 12km
Pédiatre	X Bazeilles 12km
Pneumologue	X Charleville-Mézières 20km
Psychologue	X Sedan 12km
Radiologue	X Sedan 12km
Rhumatologue	X Sedan 12km
Sage-femme	X Sedan 12km



Éducation

Crèche	X Sedan 11km
Ecole maternelle Public	X Sedan 11km
Ecole maternelle Privé	X Charleville-Mézières 22km
Ecole primaire Public	1
Ecole primaire Privé	X Sedan 12km
Collège Public	X Raucourt-et-Flaba 7km
Collège Privé	X Sedan 12km
Lycée Public	X Sedan 12km
Lycée Privé	X Sedan 12km

Sources : Base Sirene des entreprises et de leurs établissements selon les dernières parutions officielles de 2025 portant sur l'année 2024 ([data.gouv](#)). Liste, localisation et tarifs des professionnels de santé selon les dernières parutions officielles de 2025 portant sur l'année 2024 ([opendatasoft](#)) et FINISS Extraction du Fichier des établissements selon les dernières parutions officielles de 2025 portant sur l'année 2024 ([data.gouv](#)). Adresse et géolocalisation des établissements d'enseignement du premier et second degrés selon les

bien-dans-ma-ville.fr

Villes autour de Chémery-Chéhéry

Ville	Habitants	Superficie	Pop densité	Pop active	Taux chômage	Revenu moyen	Prix immobilier
La Neuville-à-Maire	116	7 km ²	17 h/km ²	41.4%	2.6%	22 210 €/an	NC
Maisoncelle-et-Villers	69	11 km ²	6 h/km ²	55.1%	1.4%	NC	NC
Artaise-le-Vivier	64	8 km ²	8 h/km ²	54.7%	4.7%	NC	NC
Omicourt	42	7 km ²	6 h/km ²	66.7%	0%	NC	NC
Bulson	140	6 km ²	23 h/km ²	45.7%	0.7%	23 670 €/an	NC
Saint-Aignan	152	7 km ²	22 h/km ²	45.4%	2%	23 280 €/an	971 €/m ²
Raucourt-et-Flaba (2 avis)	813	21 km ²	39 h/km ²	44%	7.3%	19 150 €/an	NC
Vendresse	486	43 km ²	11 h/km ²	46.7%	3.9%	20 310 €/an	NC
Stonne	40	7 km ²	6 h/km ²	42.5%	2.5%	NC	NC
Cheveuges	468	8 km ²	59 h/km ²	47.9%	3.8%	24 350 €/an	1 104 €/m ²
Sapogne-et-Feuchères (1 avis)	514	10 km ²	51 h/km ²	48.8%	2.5%	23 130 €/an	1 275 €/m ²
Haraucourt (1 avis)	699	11 km ²	64 h/km ²	40.6%	8.6%	19 950 €/an	1 126 €/m ²
Le Mont-Dieu	11	18 km ²	1 h/km ²	81.8%	0%	NC	NC
Hannogne-Saint-Martin	445	4 km ²	111 h/km ²	50.6%	2.7%	23 510 €/an	1 226 €/m ²
Sauville (1 avis)	243	14 km ²	17 h/km ²	46.1%	3.7%	20 210 €/an	NC

bien-dans-ma-ville.fr



Vous aimez votre ville ? Notez-la !

Et faites-nous part de vos remarques constructives



Avec

BIEN dans
ma **VILLE** 