



Version web

Ville de Cheilly-lès- Maranges

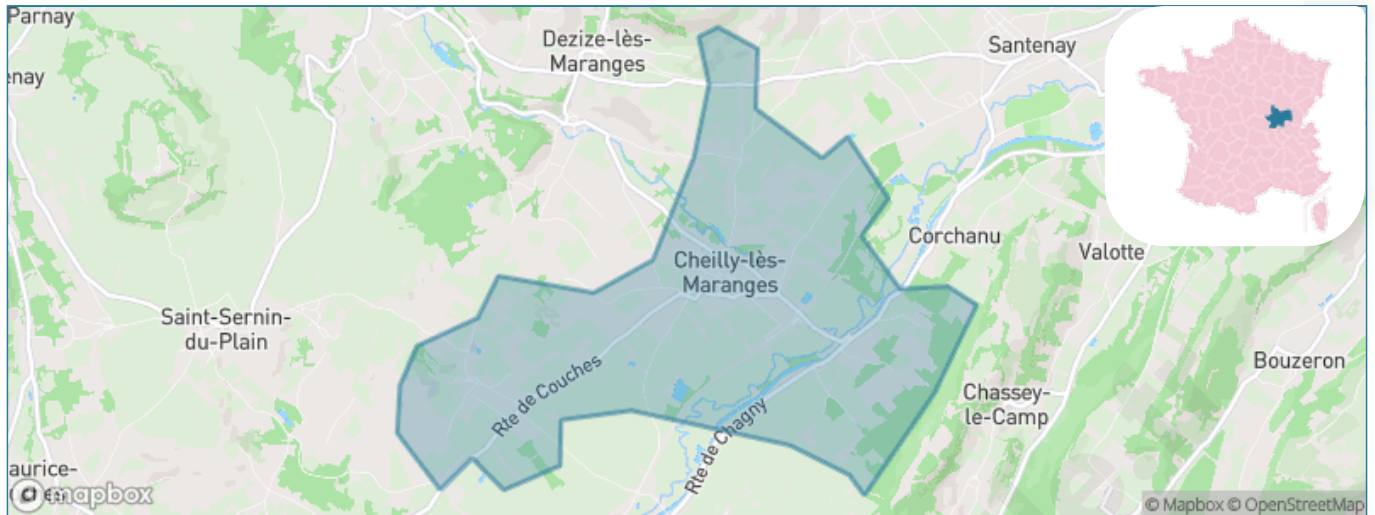
Présenté par

BIEN dans
ma **VILLE** 

Sommaire

Situation géographique	3
Statistiques sur la population	4
Evolution du nombre d'habitants	4
Tranche d'âge	5
0-14 ans	5
15-29 ans	5
30-44 ans	5
45-59 ans	5
60-74 ans	5
75-89 ans	5
90 ans et +	5
Activité professionnelle	5
Agriculteurs	5
Artisans, Commerçants	5
Cadres et sup.	5
Professions intermédiaires	5
Employé	5
Ouvrier	5
Retraité	5
Autres	5
Niveau de diplôme	6
Sans diplôme ou CEP	6
Brevet, BEPC, DNB	6
CAP-BEP ou équivalent	6
BAC ou équivalent	6
BAC+2	6
BAC+3 ou +4	6
BAC+5 ou plus	6
Composition des ménages	6
Couple sans enfant	6
Couple avec enfant(s)	6
Famille monoparentale	6
Colocation / Autre	6
Personnes seules	6
Profils électoraux	7
Premier tour	7
Sécurité	8
Evolution du nombre d'infractions	8
Pour comparer	9
Services à la population	10
Commerce	10
Éducation	10
Villes autour de Cheilly-lès-Maranges	11
Avis sur la ville de Cheilly-lès-Maranges	12
Moyenne par critère	12
Villes autour de Cheilly-lès-Maranges	12
Répartition des avis par note	12
Répartition des avis par note	12

Situation géographique



i Informations clés

- **Région** : Bourgogne-Franche-Comté
- **Département** : Saône-et-Loire
- **Code postal** : 71150
- **Superficie** : 7 km²

**RÉGION
BOURGOGNE
FRANCHE
COMTE**



Statistiques sur la population



Nombre d'habitants

515



Age moyen

39 ans



Pop active

51.5%



Taux chômage

7.8%



Pop densité

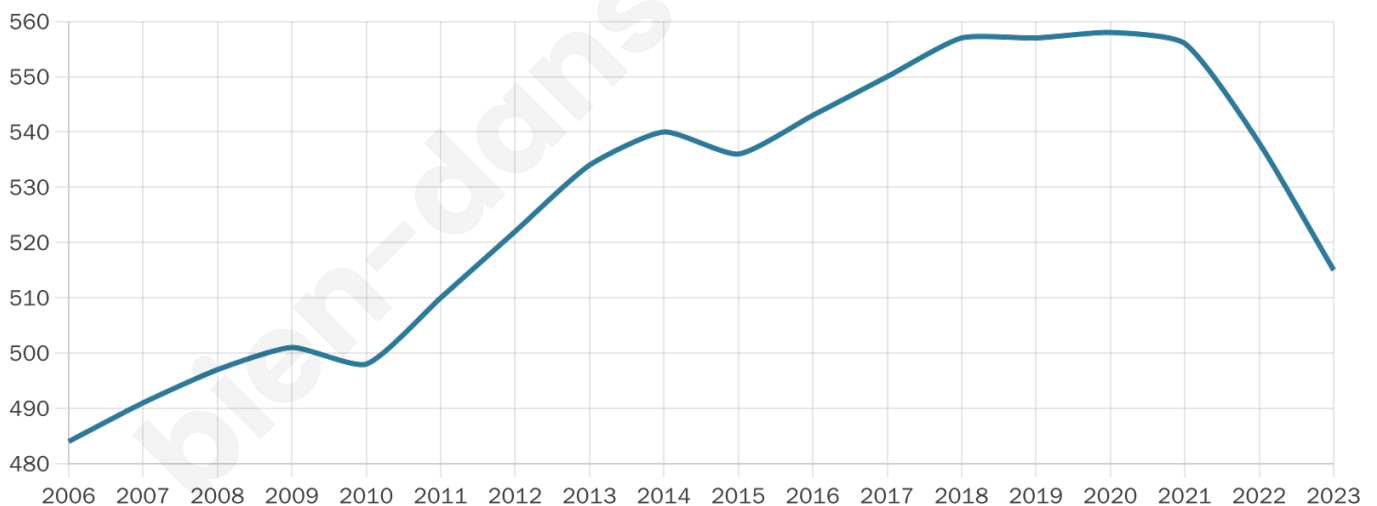
74 h/km²



Revenu moyen

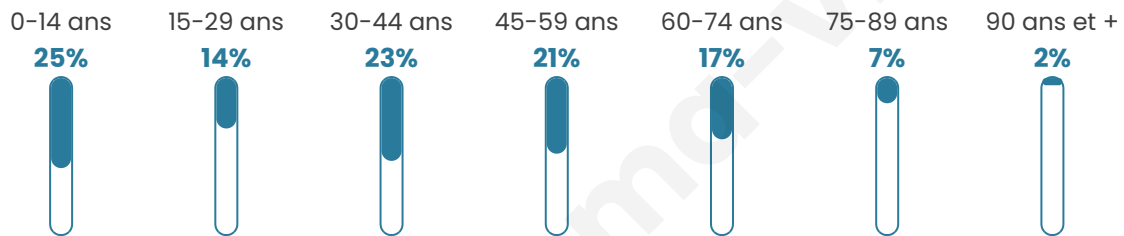
23 480 €/an

Evolution du nombre d'habitants

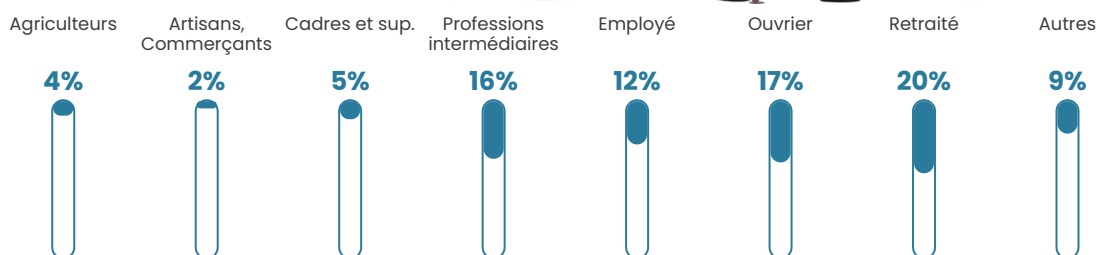


Sources : Institut national de la statistique et des études économiques (insee) selon Les dernières parutions officielles de 2024 portant sur les années 2020, 2021 et 2022.


Tranche d'âge




Activité professionnelle



Niveau de diplôme







Composition des ménages



Profils électoraux

Premier tour

	Emmanuel MACRON	31.13 %
	Marine LE PEN	27.15 %
	Jean-Luc MÉLENCHON	14.90 %
	Jean LASSALLE	5.63 %
	Valérie PÉCRESSÉ	4.64 %
	Éric ZEMMOUR	4.30 %
	Yannick JADOT	4.30 %
	Fabien ROUSSEL	2.32 %
	Nicolas DUPONT- AIGNAN	1.99 %
	Nathalie ARTHAUD	1.66 %
	Philippe POUTOU	1.66 %
	Anne HIDALGO	0.33 %



386 inscrits

Participation : 80.57%

Votes blancs : 2.25%

Votes nuls : 0.64%

Second tour

	Emmanuel MACRON	56,2 %
	Marine LE PEN	43,8 %

386 inscrits

Participation : 76.17%

Votes blancs : 6.46%

Votes nuls : 0.34%

Sécurité



Agressions physiques / sexuelles

0



Cambriolages

0



Vols / dégradations

0



Stupéfiants

0

Evolution du nombre d'infractions



Pour comparer

(en proportion du nombre d'habitants)



Sources : Bases statistiques communale, départementale et régionale de la délinquance enregistrée par la police et la gendarmerie nationales selon les dernières parutions officielles de 2025 portant sur l'année 2024 ([data.gouv](https://data.gouv.fr)).

Agressions physiques / sexuelles : Violences sexuelles, coups et blessures volontaires intrafamiliaux, coups et blessures volontaires, autres coups, blessures volontaires et vols violents sans arme.

Cambriolages : Cambriolages de logements.

Vols : Vols avec armes, vols d'accessoires sur véhicules, vols dans les véhicules, vols de véhicules, vols sans violence contre des personnes, destructions, dégradations volontaires et escroqueries.

Stupéfiants : Trafic de stupéfiants dont (AFD) et usage de stupéfiants.

Services à la population



Commerce

Hypermarché	X <u>Chalon-sur-Saône</u> 17km
Supermarché	X <u>Saint-Léger-sur-Dheune</u> 6km
Superette	1
Boulangerie	X <u>Saint-Gilles</u> 2km
Boucherie	X <u>Santenay</u> 3km
Restaurant	2
Garage	X <u>Santenay</u> 3km
Station-service	X <u>Saint-Léger-sur-Dheune</u> 6km
Banque	X <u>Santenay</u> 3km
La poste	X <u>Chassey-le-Camp</u> 3km
Coiffeur	X <u>Dennevry</u> 4km
Tabac	X <u>Santenay</u> 3km
Bars / discothèque	X <u>Santenay</u> 3km
Bibliothèque	X <u>Lessard-le-National</u> 14km
Cinéma	X <u>Chalon-sur-Saône</u> 19km
Vétérinaire	X <u>Chagny</u> 7km



Santé

Pharmacie	X <u>Santenay</u> 3km
Hôpital	X <u>Chalon-sur-Saône</u> 19km
Laboratoire d'analyses médicales	X <u>Chagny</u> 7km
Etablissement pour handicapé	X <u>Nolay</u> 7km
EHPA	X <u>Santenay</u> 2km
Médecin	X <u>Santenay</u> 3km
Dentiste	X <u>Paris-l'Hôpital</u> 3km
Chirurgien	X <u>Dracy-le-Fort</u> 14km
Dermatologue	X <u>Beaune</u> 19km
Anesthésiste	X <u>Dracy-le-Fort</u> 14km
Gastro-entérologue	X <u>Chalon-sur-Saône</u> 18km
Gynécologue	X <u>Auxey-Duresses</u> 10km
Cancérologue	X <u>Chalon-sur-Saône</u> 18km
Neurologue	X <u>Dracy-le-Fort</u> 14km
Ophthalmologue	X <u>Beaune</u> 18km
ORL	X <u>Châtenoy-le-Royal</u> 16km
Cardiologue	X <u>Chalon-sur-Saône</u> 18km
Pédiatre	X <u>Lux</u> 21km
Pneumologue	X <u>Chalon-sur-Saône</u> 18km
Psychologue	X <u>Chagny</u> 7km
Radiologue	X <u>Paris-l'Hôpital</u> 3km
Rhumatologue	X <u>Chalon-sur-Saône</u> 18km
Sage-femme	X <u>Chagny</u> 7km



Éducation

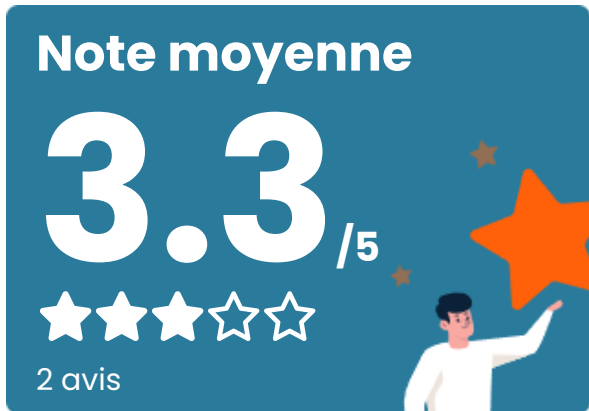
Crèche	X <u>Sampigny-lès-Maranges</u> 1km
Ecole maternelle Public	X <u>Saint-Maurice-lès-Couches</u> 6km
Ecole maternelle Privé	X <u>Chevry</u> 126km
Ecole primaire Public	1
Ecole primaire Privé	X <u>Chagny</u> 7km
Collège Public	X <u>Nolay</u> 6km
Collège Privé	X <u>Givry</u> 14km
Lycée Public	X <u>Fontaines</u> 9km
Lycée Privé	X <u>Chalon-sur-Saône</u> 19km

Sources : Base Sirene des entreprises et de leurs établissements selon les dernières parutions officielles de 2025 portant sur l'année 2024 ([data.gouv](#)). Liste, localisation et tarifs des professionnels de santé selon les dernières parutions officielles de 2025 portant sur l'année 2024 ([opendatasoft](#)) et FINISS Extraction du Fichier des établissements selon les dernières parutions officielles de 2025 portant sur l'année 2024 ([data.gouv](#)). Adresse et géolocalisation des établissements d'enseignement du premier et second degrés selon les dernières parutions officielles de 2025 portant sur l'année 2024 ([data.education.gouv](#))

Villes autour de Cheilly-lès-Maranges

Ville	Habitants	Superficie	Pop densité	Pop active	Taux chômage	Revenu moyen	Prix immobilier
Sampigny-lès-Maranges	131	2 km ²	66 h/km ²	56.5%	3.1%	23 710 €/an	804 €/m ²
Saint-Gilles	286	3 km ²	95 h/km ²	51.7%	4.5%	23 540 €/an	888 €/m ²
Santenay	820	10 km ²	82 h/km ²	42.7%	1.8%	24 620 €/an	1 094 €/m ²
Dezize-lès-Maranges	162	5 km ²	32 h/km ²	43.2%	1.2%	28 180 €/an	1 322 €/m ²
Paris-l'Hôpital	285	2 km ²	143 h/km ²	46%	1.4%	23 650 €/an	1 318 €/m ²
Chassey-le-Camp	366	8 km ²	46 h/km ²	50.3%	1.9%	23 370 €/an	1 161 €/m ²
Saint-Sernin-du-Plain	613	14 km ²	44 h/km ²	45%	4.4%	22 580 €/an	1 051 €/m ²
Remigny	404	2 km ²	202 h/km ²	51.5%	4%	25 930 €/an	833 €/m ²
Chamilly	146	4 km ²	37 h/km ²	46.6%	2.1%	25 650 €/an	479 €/m ²
Dennevay	296	4 km ²	74 h/km ²	52.4%	4.1%	20 590 €/an	860 €/m ²
Créot	79	2 km ²	40 h/km ²	48.1%	8.9%	NC	925 €/m ²
Changé	217	6 km ²	36 h/km ²	50.7%	2.8%	26 340 €/an	1 084 €/m ²
Bouzeron	143	3 km ²	48 h/km ²	45.5%	2.8%	26 410 €/an	2 162 €/m ²
Saint-Maurice-lès-Couches	176	4 km ²	44 h/km ²	48.9%	1.7%	25 330 €/an	1 650 €/m ²
La Rochepot (2 avis)	284	13 km ²	22 h/km ²	53.5%	3.2%	25 190 €/an	916 €/m ²

Avis sur la ville de Cheilly-lès-Maranges



Moyenne par critère



Villes autour de Cheilly-lès-Maranges

Ville	Note globale	Sécurité	Éducation	Sport Loisir	Environnement	Vie pratique
Sampigny-lès-Maranges	-	-	-	-	-	-
Saint-Gilles	-	-	-	-	-	-
Santenay	-	-	-	-	-	-
Dezize-lès-Maranges	-	-	-	-	-	-
Paris-l'Hôpital	-	-	-	-	-	-
Chassey-le-Camp	-	-	-	-	-	-
Saint-Sernin-du-Plain	-	-	-	-	-	-
Remigny	-	-	-	-	-	-
Chamilly	-	-	-	-	-	-
Dennevy	-	-	-	-	-	-
Créot	-	-	-	-	-	-
Changé	-	-	-	-	-	-
Bouzeron	-	-	-	-	-	-
Saint-Maurice-lès-Couches	-	-	-	-	-	-
La Rochepot (2 avis)	1.6	2.5	2.0	0.5	2.0	1.0



Vous aimez votre ville ? Notez-la !

Et faites-nous part de vos remarques constructives



Avec

BIEN dans
ma **VILLE** 