



Version web

Ville de Chazot

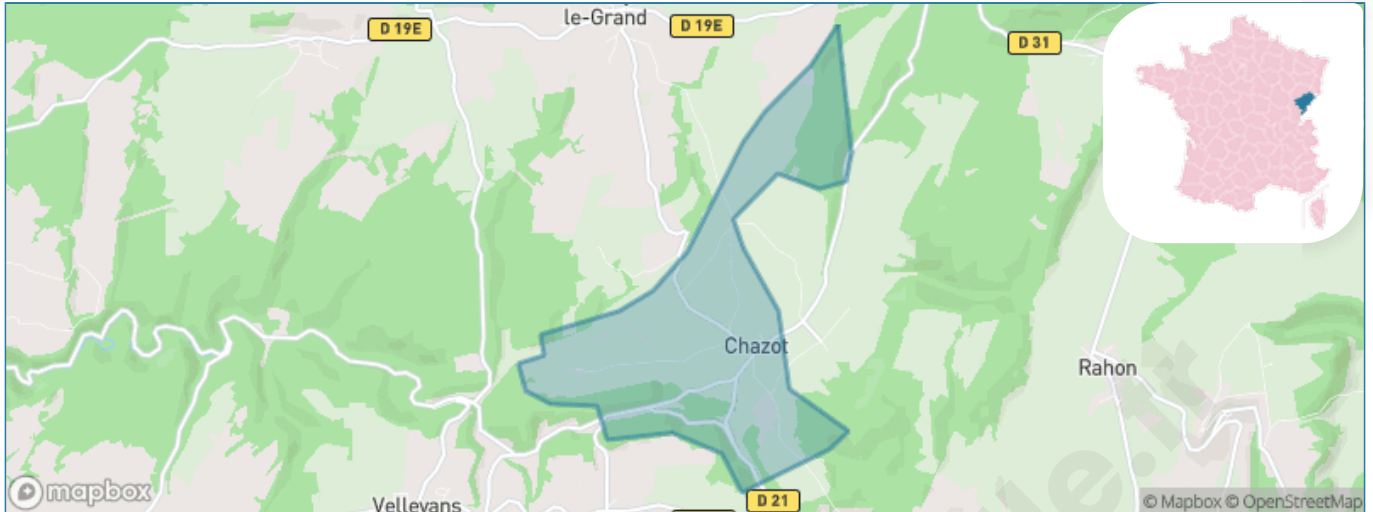
Présenté par

BIEN dans
ma **VILLE** 

Sommaire

Situation géographique	3
Statistiques sur la population	4
Evolution du nombre d'habitants	4
Tranche d'âge	5
0-14 ans	5
15-29 ans	5
30-44 ans	5
45-59 ans	5
60-74 ans	5
75-89 ans	5
90 ans et +	5
Activité professionnelle	5
Agriculteurs	5
Artisans, Commerçants	5
Cadres et sup.	5
Professions intermédiaires	5
Employé	5
Ouvrier	5
Retraité	5
Autres	5
Niveau de diplôme	6
Sans diplôme ou CEP	6
Brevet, BEPC, DNB	6
CAP-BEP ou équivalent	6
BAC ou équivalent	6
BAC+2	6
BAC+3 ou +4	6
BAC+5 ou plus	6
Composition des ménages	6
Couple sans enfant	6
Couple avec enfant(s)	6
Famille monoparentale	6
Colocation / Autre	6
Personnes seules	6
Profils électoraux	7
Premier tour	7
Sécurité	8
Evolution du nombre d'infractions	8
Pour comparer	9
Services à la population	10
Commerce	10
Éducation	10
Villes autour de Chazot	11

Situation géographique



i Informations clés

- **Région** : Bourgogne-Franche-Comté
- **Département** : Doubs
- **Code postal** : 25430
- **Superficie** : 5 km²

RÉGION
BOURGOGNE
FRANCHE
COMTE

 **Doubs**
le Département

Statistiques sur la population



Nombre d'habitants

117



Age moyen

45 ans



Pop active

38.5%



Taux chômage

2.9%



Pop densité

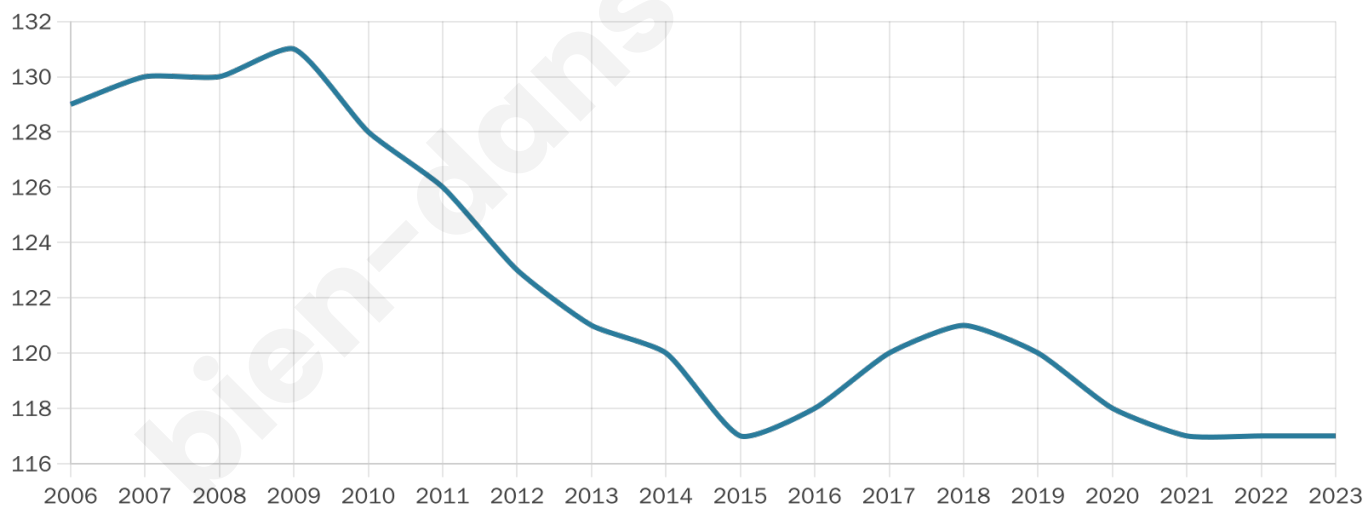
23 h/km²



Revenu moyen

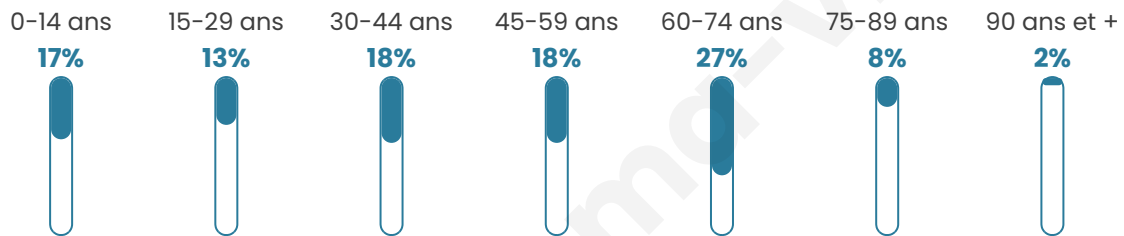
22 860 €/an

Evolution du nombre d'habitants

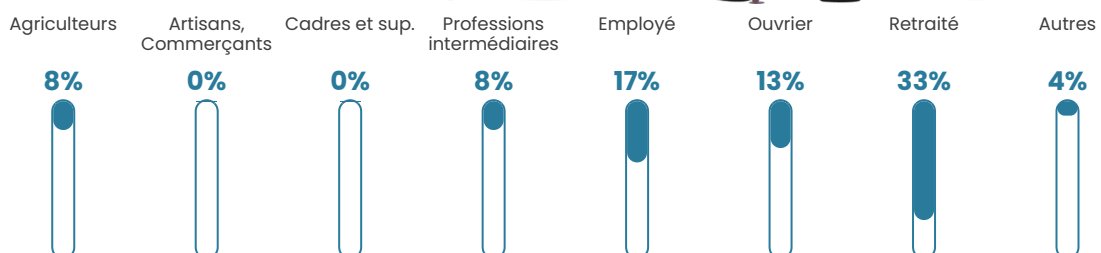


Sources : Institut national de la statistique et des études économiques (insee) selon Les dernières parutions officielles de 2024 portant sur les années 2020, 2021 et 2022.


Tranche d'âge




Activité professionnelle



Niveau de diplôme











Composition des ménages



Profils électoraux

Premier tour

	Emmanuel MACRON	27.63 %
	Marine LE PEN	26.32 %
	Nicolas DUPONT-AIGNAN	10.53 %
	Éric ZEMMOUR	7.89 %
	Jean LASSALLE	6.58 %
	Jean-Luc MÉLENCHON	6.58 %
	Yannick JADOT	5.26 %
	Valérie PÉCRESE	3.95 %
	Nathalie ARTHAUD	2.63 %
	Fabien ROUSSEL	2.63 %
	Anne HIDALGO	0.00 %
	Philippe POUTOU	0.00 %



95 inscrits

Participation : 82.11%

Votes blancs : 2.56%

Votes nuls : 0.00%

Second tour

	Emmanuel MACRON	53,52 %
	Marine LE PEN	46,48 %

95 inscrits

Participation : 78.95%

Votes blancs : 4%

Votes nuls : 1.33%

Sécurité



Agressions physiques / sexuelles

0



Cambriolages

0



Vols / dégradations

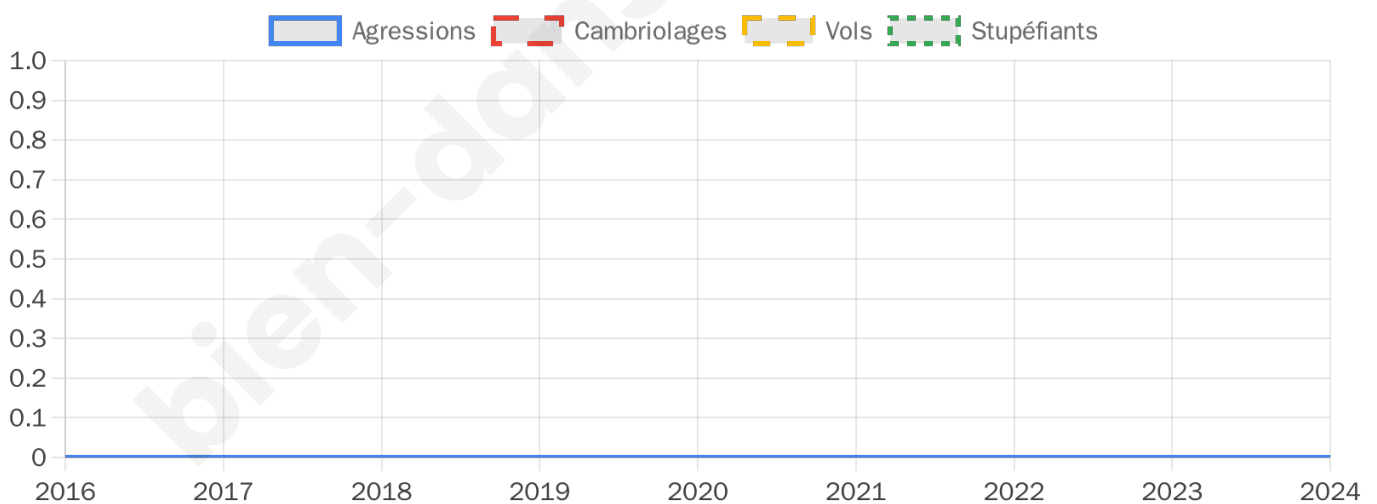
0



Stupéfiants

0

Evolution du nombre d'infractions



Pour comparer

(en proportion du nombre d'habitants)



Sources : Bases statistiques communale, départementale et régionale de la délinquance enregistrée par la police et la gendarmerie nationales selon les dernières parutions officielles de 2025 portant sur l'année 2024 ([data.gouv](https://data.gouv.fr)).

Agressions physiques / sexuelles : Violences sexuelles, coups et blessures volontaires intrafamiliaux, coups et blessures volontaires, autres coups, blessures volontaires et vols violents sans arme.

Cambriolages : Cambriolages de logements.

Vols : Vols avec armes, vols d'accessoires sur véhicules, vols dans les véhicules, vols de véhicules, vols sans violence contre des personnes, destructions, dégradations volontaires et escroqueries.

Stupéfiants : Trafic de stupéfiants dont (AFD) et usage de stupéfiants.

Services à la population



Commerce

Hypermarché	X <u>L'Isle-sur-le-Doubs</u> 13km
Supermarché	X <u>Sancey</u> 5km
Superette	X <u>Sancey</u> 5km
Boulangerie	X <u>Sancey</u> 5km
Boucherie	1
Restaurant	X <u>Rahon</u> 3km
Garage	1
Station-service	X <u>Sancey</u> 4km
Banque	X <u>Sancey</u> 5km
La poste	X <u>Rang</u> 10km
Coiffeur	X <u>Rahon</u> 3km
Tabac	X <u>Sancey</u> 5km
Bars / discothèque	X <u>Belvoir</u> 4km
Bibliothèque	X <u>Colombier-Fontaine</u> 17km
Cinéma	X <u>L'Isle-sur-le-Doubs</u> 13km
Vétérinaire	X <u>Sancey</u> 5km



Santé

Pharmacie	X <u>Sancey</u> 5km
Hôpital	X <u>Montbéliard</u> 27km
Laboratoire d'analyses médicales	X <u>L'Isle-sur-le-Doubs</u> 13km
Etablissement pour handicapé	X <u>Vaucluse</u> 13km
EHPA	X <u>Sancey</u> 5km
Médecin	X <u>Sancey</u> 5km
Dentiste	X <u>Sancey</u> 5km
Chirurgien	X <u>Montbéliard</u> 26km
Dermatologue	X <u>Valdahon</u> 25km
Anesthésiste	X <u>Trévenans</u> 36km
Gastro-entérologue	X <u>Montbéliard</u> 26km
Gynécologue	X <u>Montbéliard</u> 27km
Cancérologue	X 0km
Neurologue	X <u>Montbéliard</u> 27km
Ophthalmologue	X <u>Montbéliard</u> 27km
ORL	X <u>Pont-de-Roide-Vermondans</u> 17km
Cardiologue	X <u>Montbéliard</u> 26km
Pédiatre	X <u>Grand'Combe-Châteleu</u> 34km
Pneumologue	X <u>Trévenans</u> 36km
Psychologue	X <u>Montbéliard</u> 27km
Radiologue	X <u>Baume-les-Dames</u> 15km
Rhumatologue	X <u>Besançon</u> 39km
Sage-femme	X <u>Anteuil</u> 6km



Éducation

Crèche	X <u>Randevillers</u> 3km
Ecole maternelle Public	X <u>Vyt-lès-Belvoir</u> 6km
Ecole maternelle Privé	X <u>Muespach</u> 67km
Ecole primaire Public	X <u>Vellefans</u> 5km
Ecole primaire Privé	X <u>Belleherbe</u> 11km
Collège Public	X <u>Sancey</u> 5km
Collège Privé	X <u>Sancey</u> 5km
Lycée Public	X <u>Baume-les-Dames</u> 15km
Lycée Privé	X <u>Les Fontenelles</u> 21km

Sources : Base Sirene des entreprises et de leurs établissements selon les dernières parutions officielles de 2025 portant sur l'année 2024 ([data.gouv](#)). Liste, localisation et tarifs des professionnels de santé selon les dernières parutions officielles de 2025 portant sur l'année 2024 ([opendatasoft](#)) et FINISS Extraction du Fichier des établissements selon les dernières parutions officielles de 2025 portant sur l'année 2024 ([data.gouv](#)). Adresse et géolocalisation des établissements d'enseignement du premier et second degrés selon les dernières parutions officielles de 2025 portant sur l'année 2024 ([data.education.gouv](#))

Villes autour de Chazot

Ville	Habitants	Superficie	Pop densité	Pop active	Taux chômage	Revenu moyen	Prix immobilier
Orve	59	5 km ²	12 h/km ²	39%	0%	NC	1 360 €/m ²
Crosey-le-Grand	158	10 km ²	16 h/km ²	40.5%	7%	22 100 €/an	1 192 €/m ²
Randevillers	106	4 km ²	27 h/km ²	47.2%	3.8%	20 200 €/an	NC
Rahon	140	5 km ²	28 h/km ²	38.6%	2.9%	22 290 €/an	1 228 €/m ²
Belvoir	95	9 km ²	11 h/km ²	38.9%	0%	NC	1 529 €/m ²
Vellevans	253	13 km ²	19 h/km ²	46.2%	2%	21 300 €/an	526 €/m ²
Vellerot-lès-Belvoir	95	6 km ²	16 h/km ²	48.4%	4.2%	NC	974 €/m ²
Sancey (1 avis)	1 385	30 km ²	46 h/km ²	41.2%	3.3%	22 600 €/an	2 713 €/m ²
Vyt-lès-Belvoir	179	7 km ²	26 h/km ²	55.9%	3.9%	23 410 €/an	1 944 €/m ²
Crosey-le-Petit	119	9 km ²	13 h/km ²	47.1%	3.4%	21 590 €/an	NC
Anteuil	602	24 km ²	25 h/km ²	49.3%	3.2%	23 250 €/an	1 558 €/m ²
Roche-lès-Clerval	98	5 km ²	20 h/km ²	36.7%	3.1%	18 180 €/an	629 €/m ²
Servin	195	10 km ²	20 h/km ²	53.8%	2.6%	23 580 €/an	765 €/m ²
Saint-Georges-Armont	122	4 km ²	31 h/km ²	50%	7.4%	19 900 €/an	NC
Surmont	127	7 km ²	18 h/km ²	33.9%	3.1%	22 940 €/an	1 061 €/m ²

bien-dans-ma-ville.fr



Vous aimez votre ville ? Notez-la !

Et faites-nous part de vos remarques constructives



Avec

BIEN dans ma **VILLE** 