



Version web

# Ville de Chazeaux

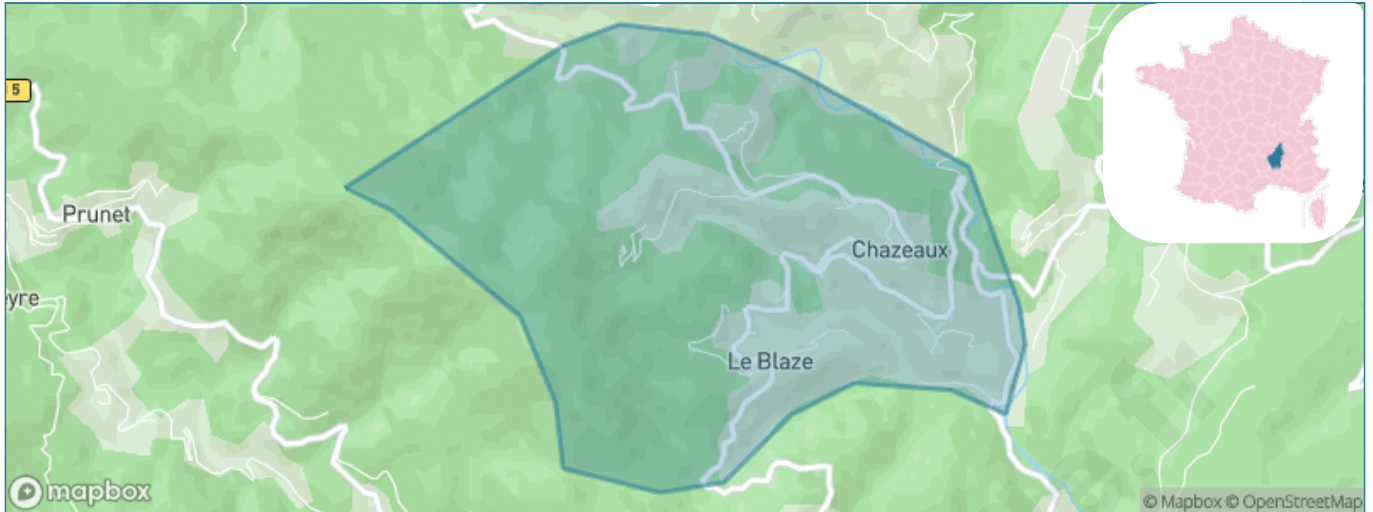
Présenté par

**BIEN** dans  
ma **VILLE** 

# Sommaire

Situation géographique .....	3
Statistiques sur la population .....	4
Evolution du nombre d'habitants .....	4
Tranche d'âge .....	5
0-14 ans .....	5
15-29 ans .....	5
30-44 ans .....	5
45-59 ans .....	5
60-74 ans .....	5
75-89 ans .....	5
90 ans et + .....	5
Activité professionnelle .....	5
Agriculteurs .....	5
Artisans, Commerçants .....	5
Cadres et sup. ....	5
Professions intermédiaires .....	5
Employé .....	5
Ouvrier .....	5
Retraité .....	5
Autres .....	5
Niveau de diplôme .....	6
Sans diplôme ou CEP .....	6
Brevet, BEPC, DNB .....	6
CAP-BEP ou équivalent .....	6
BAC ou équivalent .....	6
BAC+2 .....	6
BAC+3 ou +4 .....	6
BAC+5 ou plus .....	6
Composition des ménages .....	6
Couple sans enfant .....	6
Couple avec enfant(s) .....	6
Famille monoparentale .....	6
Colocation / Autre .....	6
Personnes seules .....	6
Profils électoraux .....	7
Premier tour .....	7
Sécurité .....	8
Evolution du nombre d'infractions .....	8
Pour comparer .....	9
Services à la population .....	10
Commerce .....	10
Éducation .....	10
Villes autour de Chazeaux .....	11

# Situation géographique



## i Informations clés

- **Région** : Auvergne-Rhône-Alpes
- **Département** : Ardèche
- **Code postal** : 07110
- **Superficie** : 4 km<sup>2</sup>



# Statistiques sur la population



Nombre d'habitants

**134**



Age moyen

**41 ans**



Pop active

**43.3%**



Taux chômage

**5.1%**



Pop densité

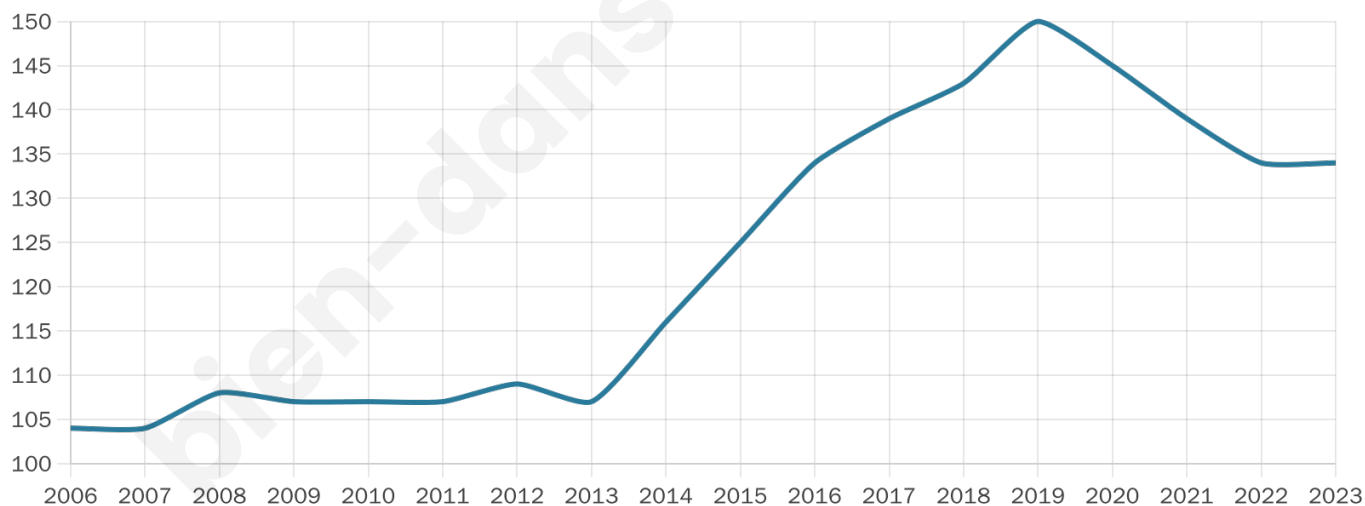
**34 h/km<sup>2</sup>**



Revenu moyen

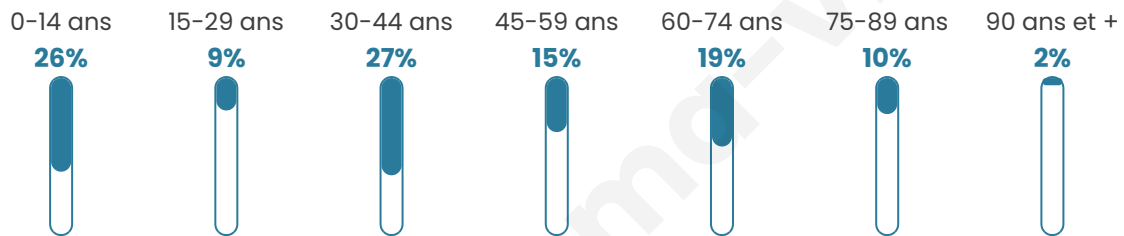
**19 010 €/an**

## Evolution du nombre d'habitants

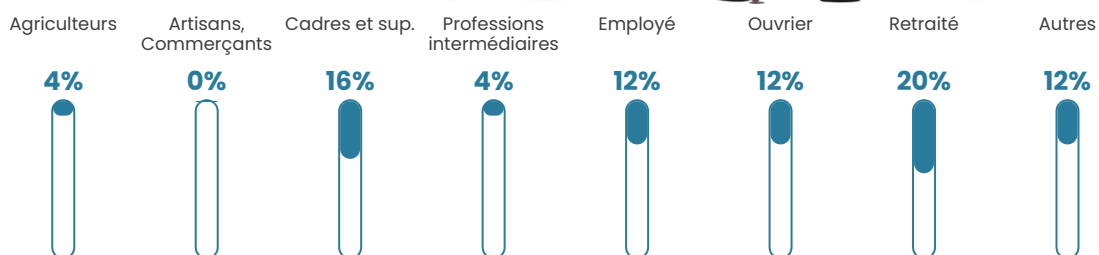


Sources : Institut national de la statistique et des études économiques (insee) selon Les dernières parutions officielles de 2024 portant sur les années 2020, 2021 et 2022.

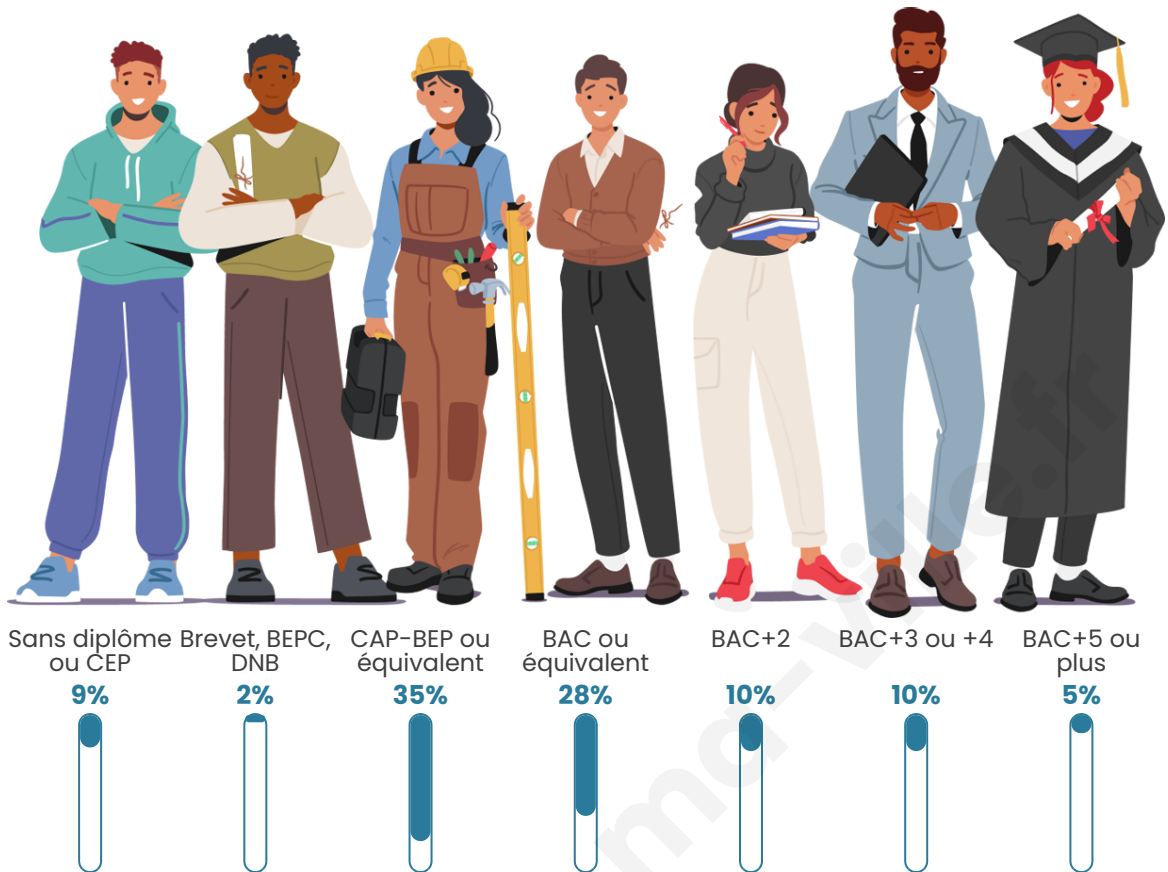
## Tranche d'âge




## Activité professionnelle



## Niveau de diplôme















## Composition des ménages



# Profils électoraux

## Premier tour

	Jean-Luc MÉLENCHON	48.45 %
	Marine LE PEN	19.59 %
	Emmanuel MACRON	12.37 %
	Éric ZEMMOUR	7.22 %
	Jean LASSALLE	4.12 %
	Yannick JADOT	3.09 %
	Fabien ROUSSEL	1.03 %
	Anne HIDALGO	1.03 %
	Valérie PÉCRESSÉ	1.03 %
	Philippe POUTOU	1.03 %
	Nicolas DUPONT- AIGNAN	1.03 %
	Nathalie ARTHAUD	0.00 %



### 123 inscrits

Participation : 79.67%

Votes blancs : 1.02%

Votes nuls : 0.00%

## Second tour

	Emmanuel MACRON	48,44 %
	Marine LE PEN	51,56 %

### 123 inscrits

Participation : 65.04%

Votes blancs : 16.25%

Votes nuls : 3.75%

# Sécurité



Agressions physiques / sexuelles

0



Cambriolages

0



Vols / dégradations

0



Stupéfiants

0

## Evolution du nombre d'infractions



## Pour comparer

(en proportion du nombre d'habitants)

■ Ville ■ Département ■ Région



Sources : Bases statistiques communale, départementale et régionale de la délinquance enregistrée par la police et la gendarmerie nationales selon les dernières parutions officielles de 2025 portant sur l'année 2024 ([data.gouv](https://data.gouv.fr)).

Agressions physiques / sexuelles : Violences sexuelles, coups et blessures volontaires intrafamiliaux, coups et blessures volontaires, autres coups, blessures volontaires et vols violents sans arme.

Cambriolages : Cambriolages de logements.

Vols : Vols avec armes, vols d'accessoires sur véhicules, vols dans les véhicules, vols de véhicules, vols sans violence contre des personnes, destructions, dégradations volontaires et escroqueries.

Stupéfiants : Trafic de stupéfiants dont (AFD) et usage de stupéfiants.

# Services à la population



## Commerce

Hypermarché	X <a href="#">Saint-Étienne-de-Fontbellon</a> 5km
Supermarché	X <a href="#">Aubenas</a> 6km
Superette	X <a href="#">Lachapelle-sous-Aubenas</a> 5km
Boulangerie	X <a href="#">Lentillères</a> 1km
Boucherie	X <a href="#">Saint-Étienne-de-Fontbellon</a> 5km
Restaurant	X <a href="#">Saint-Étienne-de-Fontbellon</a> 3km
Garage	X <a href="#">Ailhon</a> 2km
Station-service	X <a href="#">Saint-Étienne-de-Fontbellon</a> 5km
Banque	X <a href="#">Saint-Étienne-de-Fontbellon</a> 5km
La poste	X <a href="#">Fons</a> 3km
Coiffeur	X <a href="#">Ailhon</a> 2km
Tabac	X <a href="#">Lachapelle-sous-Aubenas</a> 5km
Bars / discothèque	1
Bibliothèque	X <a href="#">Chirois</a> 10km
Cinéma	X <a href="#">Aubenas</a> 6km
Vétérinaire	X <a href="#">Saint-Étienne-de-Fontbellon</a> 5km



## Santé

Pharmacie	X <a href="#">Saint-Étienne-de-Fontbellon</a> 5km
Hôpital	X <a href="#">Aubenas</a> 6km
Laboratoire d'analyses médicales	X <a href="#">Aubenas</a> 7km
Etablissement pour handicapé	X <a href="#">Lachapelle-sous-Aubenas</a> 5km
EHPA	X <a href="#">Lalevade-d'Ardèche</a> 5km
Médecin	X <a href="#">Saint-Étienne-de-Fontbellon</a> 5km
Dentiste	X <a href="#">Saint-Étienne-de-Fontbellon</a> 5km
Chirurgien	X <a href="#">Aubenas</a> 6km
Dermatologue	X <a href="#">Aubenas</a> 6km
Anesthésiste	X <a href="#">Aubenas</a> 6km
Gastro-entérologue	X <a href="#">Aubenas</a> 6km
Gynécologue	X <a href="#">Aubenas</a> 6km
Cancérologue	X <a href="#">Alès</a> 54km
Neurologue	X <a href="#">Aubenas</a> 6km
Ophthalmologue	X <a href="#">Aubenas</a> 6km
ORL	X <a href="#">Aubenas</a> 6km
Cardiologue	X <a href="#">Aubenas</a> 7km
Pédiatre	X <a href="#">Saint-Didier-sous-Aubenas</a> 7km
Pneumologue	X <a href="#">Aubenas</a> 6km
Psychologue	X <a href="#">Privas</a> 27km
Radiologue	X <a href="#">Aubenas</a> 6km
Rhumatologue	X <a href="#">Montélimar</a> 33km
Sage-femme	X <a href="#">Saint-Étienne-de-Fontbellon</a> 4km



## Éducation

Crèche	X <a href="#">Prunet</a> 5km
Ecole maternelle Public	X <a href="#">Lentillères</a> 1km
Ecole maternelle Privé	X <a href="#">Vaison-la-Romaine</a> 73km
Ecole primaire Public	X <a href="#">Ailhon</a> 2km
Ecole primaire Privé	X <a href="#">Saint-Étienne-de-Fontbellon</a> 6km
Collège Public	X <a href="#">Aubenas</a> 6km
Collège Privé	X <a href="#">Aubenas</a> 6km
Lycée Public	X <a href="#">Aubenas</a> 6km
Lycée Privé	X <a href="#">Aubenas</a> 6km

Sources : Base Sirene des entreprises et de leurs établissements selon les dernières parutions officielles de 2025 portant sur l'année 2024 ([data.gov](#)). Liste, localisation et tarifs des professionnels de santé selon les dernières parutions officielles de 2025 portant sur l'année 2024 ([opendatasoft](#)) et FINISS Extraction du Fichier des établissements selon les dernières parutions officielles de 2025 portant sur l'année 2024 ([data.gov](#)). Adresse et géolocalisation des établissements d'enseignement du premier et second degrés selon les dernières parutions officielles de 2025 portant sur l'année 2024 ([data.education.gov](#))

## Villes autour de Chazeaux

Ville	Habitants	Superficie	Pop densité	Pop active	Taux chômage	Revenu moyen	Prix immobilier
Ailhon	553	7 km <sup>2</sup>	79 h/km <sup>2</sup>	43.4%	3.3%	22 830 €/an	1 630 €/m <sup>2</sup>
Lentillères	236	8 km <sup>2</sup>	30 h/km <sup>2</sup>	53.8%	8.9%	19 140 €/an	1 679 €/m <sup>2</sup>
Prades	1 195	9 km <sup>2</sup>	133 h/km <sup>2</sup>	46.3%	6.4%	21 990 €/an	1 852 €/m <sup>2</sup>
Fons	316	4 km <sup>2</sup>	79 h/km <sup>2</sup>	49.4%	4.7%	24 010 €/an	1 519 €/m <sup>2</sup>
Rocher	306	3 km <sup>2</sup>	102 h/km <sup>2</sup>	29.1%	4.2%	21 230 €/an	2 287 €/m <sup>2</sup>
Prunet	134	8 km <sup>2</sup>	17 h/km <sup>2</sup>	47%	6%	20 190 €/an	2 049 €/m <sup>2</sup>
Saint-Cirgues-de-Prades	142	3 km <sup>2</sup>	47 h/km <sup>2</sup>	35.2%	4.2%	19 840 €/an	625 €/m <sup>2</sup>
Mercuer	1 325	7 km <sup>2</sup>	189 h/km <sup>2</sup>	43.3%	4.6%	23 970 €/an	2 054 €/m <sup>2</sup>
Saint-Étienne-de-Fontbellon (1 avis)	2 920	9 km <sup>2</sup>	324 h/km <sup>2</sup>	42.8%	3.9%	22 830 €/an	1 983 €/m <sup>2</sup>
Lalevade-d'Ardèche	1 120	2 km <sup>2</sup>	560 h/km <sup>2</sup>	39.6%	7.2%	18 260 €/an	721 €/m <sup>2</sup>
Aubenas (25 avis)	12 416	14 km <sup>2</sup>	887 h/km <sup>2</sup>	40.8%	7.9%	19 710 €/an	1 595 €/m <sup>2</sup>
Fabras	467	7 km <sup>2</sup>	67 h/km <sup>2</sup>	40.5%	4.9%	20 980 €/an	2 167 €/m <sup>2</sup>
Chassiers	989	12 km <sup>2</sup>	82 h/km <sup>2</sup>	37.4%	4.9%	22 310 €/an	1 875 €/m <sup>2</sup>
Tauriers (1 avis)	203	4 km <sup>2</sup>	51 h/km <sup>2</sup>	40.9%	7.4%	23 400 €/an	1 400 €/m <sup>2</sup>
Jaujac	1 199	24 km <sup>2</sup>	50 h/km <sup>2</sup>	41.9%	6.6%	21 110 €/an	1 705 €/m <sup>2</sup>

bien-dans-ma-ville.fr



# Vous aimez votre ville ? Notez-la !

Et faites-nous part de vos remarques constructives



Avec

**BIEN** dans ma **VILLE** 