



Version web

Ville de Chavignon

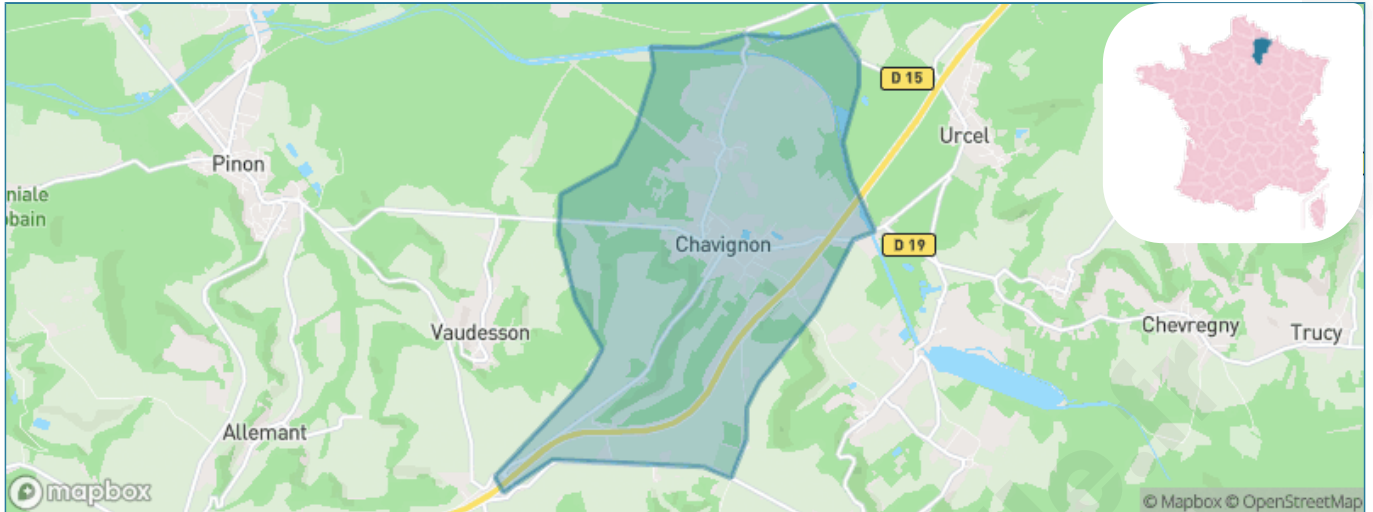
Présenté par

BIEN dans
ma **VILLE** 

Sommaire

| | |
|---|----|
| Situation géographique | 3 |
| Statistiques sur la population | 4 |
| Evolution du nombre d'habitants | 4 |
| Tranche d'âge | 5 |
| 0-14 ans | 5 |
| 15-29 ans | 5 |
| 30-44 ans | 5 |
| 45-59 ans | 5 |
| 60-74 ans | 5 |
| 75-89 ans | 5 |
| 90 ans et + | 5 |
| Activité professionnelle | 5 |
| Agriculteurs | 5 |
| Artisans, Commerçants | 5 |
| Cadres et sup. | 5 |
| Professions intermédiaires | 5 |
| Employé | 5 |
| Ouvrier | 5 |
| Retraité | 5 |
| Autres | 5 |
| Niveau de diplôme | 6 |
| Sans diplôme ou CEP | 6 |
| Brevet, BEPC, DNB | 6 |
| CAP-BEP ou équivalent | 6 |
| BAC ou équivalent | 6 |
| BAC+2 | 6 |
| BAC+3 ou +4 | 6 |
| BAC+5 ou plus | 6 |
| Composition des ménages | 6 |
| Couple sans enfant | 6 |
| Couple avec enfant(s) | 6 |
| Famille monoparentale | 6 |
| Colocation / Autre | 6 |
| Personnes seules | 6 |
| Profils électoraux | 7 |
| Premier tour | 7 |
| Sécurité | 8 |
| Evolution du nombre d'infractions | 8 |
| Pour comparer | 9 |
| Services à la population | 10 |
| Commerce | 10 |
| Éducation | 10 |
| Villes autour de Chavignon | 11 |

Situation géographique



i Informations clés

- **Région** : Hauts-de-France
- **Département** : Aisne
- **Code postal** : 02000
- **Superficie** : 11 km²



AISNE.com
LE DÉPARTEMENT

Statistiques sur la population



Nombre d'habitants

859



Age moyen

39 ans



Pop active

44.6%



Taux chômage

9.9%



Pop densité

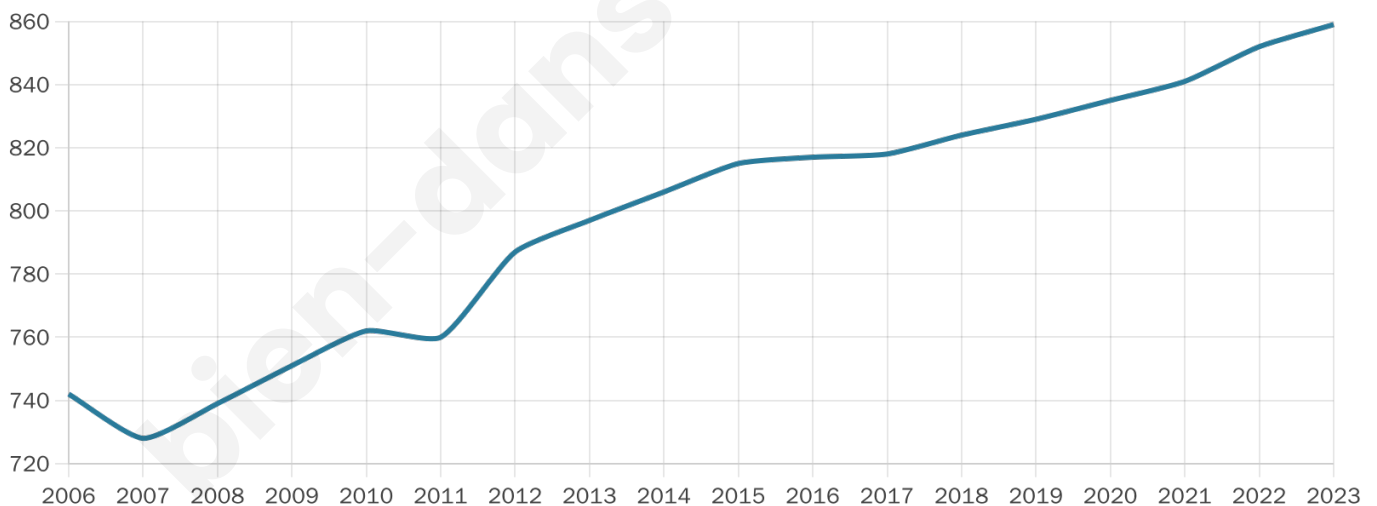
78 h/km²



Revenu moyen

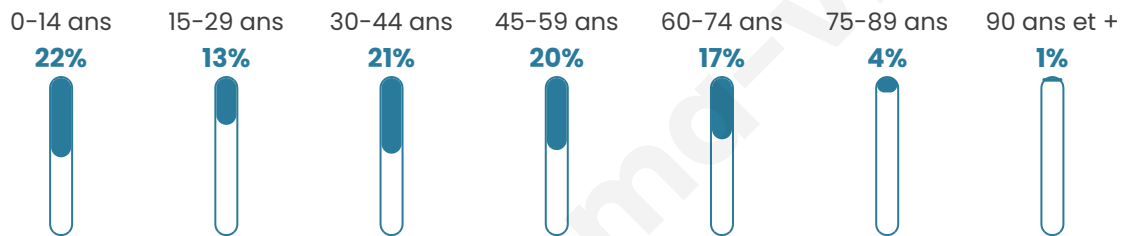
22 600 €/an

Evolution du nombre d'habitants

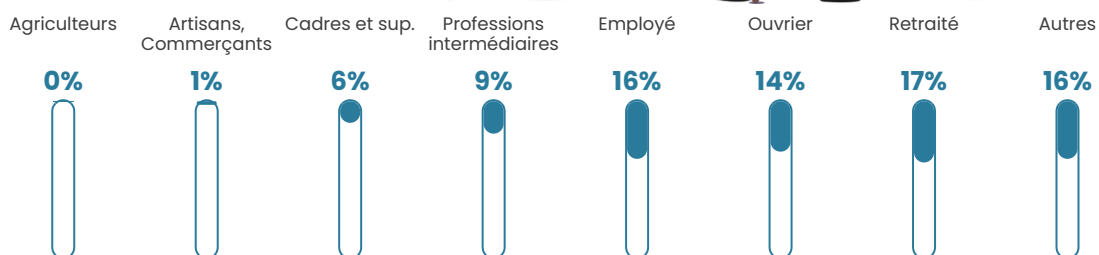


Sources : Institut national de la statistique et des études économiques (insee) selon Les dernières parutions officielles de 2024 portant sur les années 2020, 2021 et 2022.


Tranche d'âge



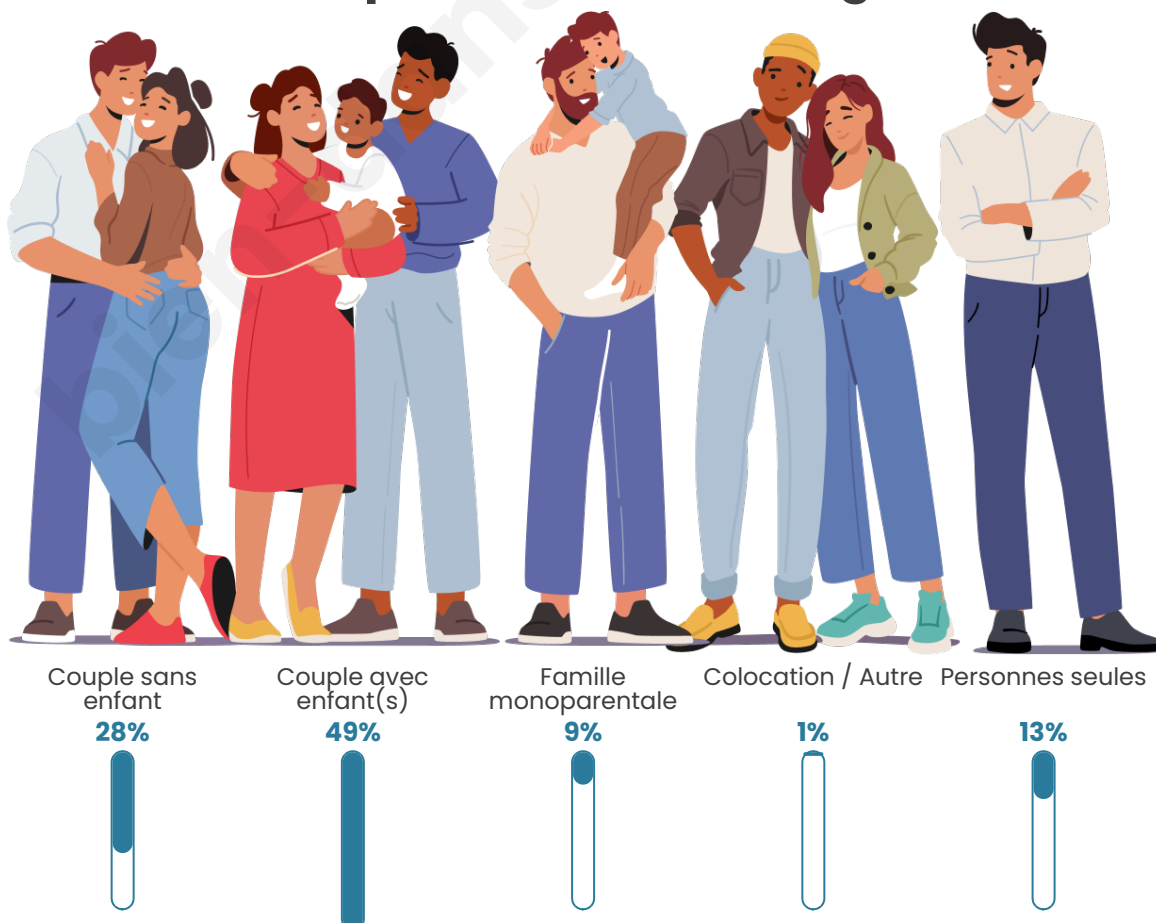
Activité professionnelle



Niveau de diplôme





Composition des ménages



Profils électoraux

Premier tour

| | | |
|---|-----------------------|---------|
|  | Marine LE PEN | 40.76 % |
|  | Emmanuel MACRON | 23.70 % |
|  | Jean-Luc MÉLENCHON | 11.85 % |
|  | Éric ZEMMOUR | 6.16 % |
|  | Yannick JADOT | 4.27 % |
|  | Nicolas DUPONT-AIGNAN | 3.55 % |
|  | Jean LASSALLE | 2.61 % |
|  | Valérie PÉCRESSE | 2.13 % |
|  | Fabien ROUSSEL | 1.42 % |
|  | Anne HIDALGO | 1.42 % |
|  | Nathalie ARTHAUD | 1.18 % |
|  | Philippe POUTOU | 0.95 % |



569 inscrits

Participation : 75.75%

Votes blancs : 1.39%

Votes nuls : 0.70%

Second tour

| | | |
|---|-----------------|---------|
|  | Emmanuel MACRON | 38,83 % |
|  | Marine LE PEN | 61,17 % |

569 inscrits

Participation : 78.03%

Votes blancs : 4.5%

Votes nuls : 2.7%

Sécurité



Agressions physiques / sexuelles

0



Cambriolages

0



Vols / dégradations

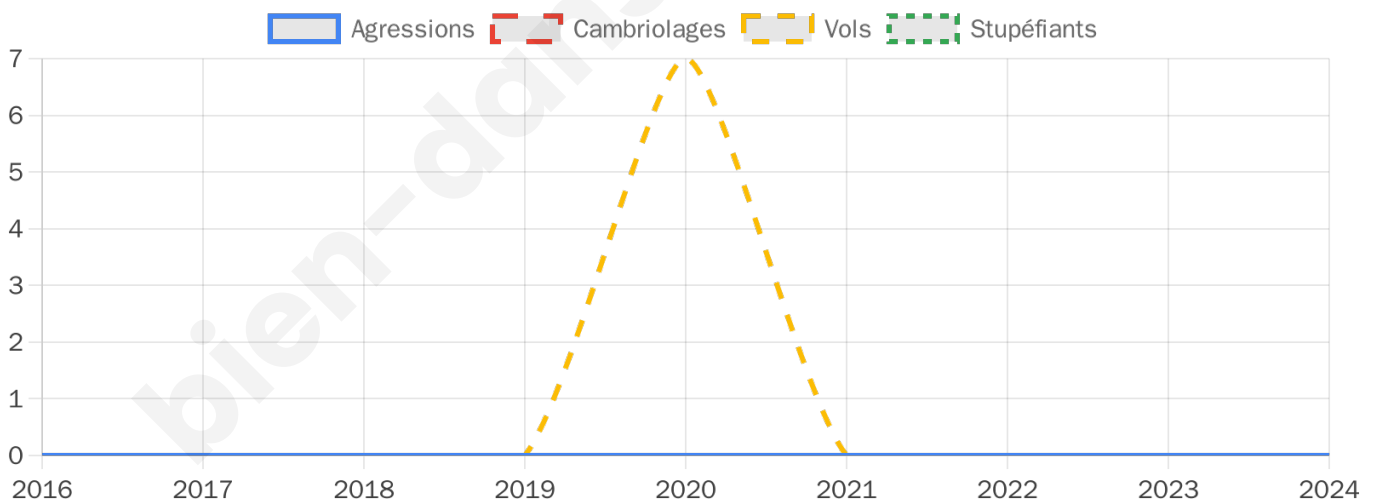
0



Stupéfiants

0

Evolution du nombre d'infractions



Pour comparer

(en proportion du nombre d'habitants)



Sources : Bases statistiques communale, départementale et régionale de la délinquance enregistrée par la police et la gendarmerie nationales selon les dernières parutions officielles de 2025 portant sur l'année 2024 ([data.gouv](https://data.gouv.fr)).

Agressions physiques / sexuelles : Violences sexuelles, coups et blessures volontaires intrafamiliaux, coups et blessures volontaires, autres coups, blessures volontaires et vols violents sans arme.

Cambriolages : Cambriolages de logements.

Vols : Vols avec armes, vols d'accessoires sur véhicules, vols dans les véhicules, vols de véhicules, vols sans violence contre des personnes, destructions, dégradations volontaires et escroqueries.

Stupéfiants : Trafic de stupéfiants dont (AFD) et usage de stupéfiants.

Services à la population



Commerce

| | |
|--------------------|--|
| Hypermarché | X Laon 10km |
| Supermarché | X Pinon 5km |
| Superette | 1 |
| Boulangerie | 2 |
| Boucherie | X Urcel 3km |
| Restaurant | X Pargny-Filain 3km |
| Garage | 3 |
| Station-service | X Pinon 5km |
| Banque | X Anizy-le-Grand 5km |
| La poste | X Royaucourt-et-Chailvet 3km |
| Coiffeur | 1 |
| Tabac | X Laon 12km |
| Bars / discothèque | X Urcel 3km |
| Bibliothèque | X Laon 10km |
| Cinéma | X Laon 12km |
| Vétérinaire | X Vailly-sur-Aisne 8km |



Santé

| | |
|----------------------------------|--|
| Pharmacie | X Urcel 3km |
| Hôpital | X Laon 10km |
| Laboratoire d'analyses médicales | X Laon 12km |
| Etablissement pour handicapé | X Vailly-sur-Aisne 8km |
| EHPA | X Vailly-sur-Aisne 8km |
| Médecin | X Urcel 3km |
| Dentiste | X Pinon 5km |
| Chirurgien | X Mons-en-Laonnois 7km |
| Dermatologue | X Laon 13km |
| Anesthésiste | X Laon 11km |
| Gastro-entérologue | X Laon 11km |
| Gynécologue | X Laon 11km |
| Cancérologue | X Chauny 27km |
| Neurologue | X Soissons 18km |
| Ophthalmologue | X Laon 11km |
| ORL | X Laon 11km |
| Cardiologue | X Laon 11km |
| Pédiatre | X Laon 12km |
| Pneumologue | X Laon 12km |
| Psychologue | X Laon 12km |
| Radiologue | X Laon 11km |
| Rhumatologue | X Laon 12km |
| Sage-femme | X Vailly-sur-Aisne 8km |



Éducation

| | |
|-------------------------|--------------------------------------|
| Crèche | X Pinon 5km |
| Ecole maternelle Public | X Pinon 5km |
| Ecole maternelle Privé | X Soissons 18km |
| Ecole primaire Public | 1 |
| Ecole primaire Privé | X Laon 12km |
| Collège Public | X Anizy-le-Grand 6km |
| Collège Privé | X Laon 12km |
| Lycée Public | X Laon 11km |
| Lycée Privé | X Laon 12km |

Sources : Base Sirene des entreprises et de leurs établissements selon les dernières parutions officielles de 2025 portant sur l'année 2024 ([data.gouv](#)). Liste, localisation et tarifs des professionnels de santé selon les dernières parutions officielles de 2025 portant sur l'année 2024 ([opendatasoft](#)) et FINISS Extraction du Fichier des établissements selon les dernières parutions officielles de 2025 portant sur l'année 2024 ([data.gouv](#)). Adresse et géolocalisation des établissements d'enseignement du premier et second degrés selon les dernières parutions officielles de 2025 portant sur l'année 2024 ([data.education.gouv](#))

Villes autour de Chavignon

| Ville | Habitants | Superficie | Pop densité | Pop active | Taux chômage | Revenu moyen | Prix immobilier |
|----------------------------|-----------|--------------------|-----------------------|------------|--------------|--------------|------------------------|
| Pargny-Filain | 367 | 5 km ² | 73 h/km ² | 35.1% | 4.4% | 23 270 €/an | 1 263 €/m ² |
| Filain | 121 | 4 km ² | 30 h/km ² | 52.9% | 5% | 22 350 €/an | 989 €/m ² |
| Vaudesson (1 avis) | 237 | 8 km ² | 30 h/km ² | 51.5% | 9.3% | 20 460 €/an | 1 393 €/m ² |
| Urcel | 534 | 7 km ² | 76 h/km ² | 47.8% | 5.1% | 22 030 €/an | 1 187 €/m ² |
| Monampeuil | 122 | 5 km ² | 24 h/km ² | 49.2% | 2.5% | 28 320 €/an | 798 €/m ² |
| Chaillevois | 201 | 2 km ² | 101 h/km ² | 39.8% | 4.5% | 24 300 €/an | 1 244 €/m ² |
| Royaucourt-et-Chailvet | 226 | 3 km ² | 75 h/km ² | 49.1% | 6.2% | 24 950 €/an | 859 €/m ² |
| Merlieux-et-Fouquerolles | 253 | 5 km ² | 51 h/km ² | 48.6% | 3.2% | 21 910 €/an | 938 €/m ² |
| Pinon | 1 637 | 9 km ² | 182 h/km ² | 44.8% | 8.5% | 20 050 €/an | 1 206 €/m ² |
| Chevregny | 197 | 8 km ² | 25 h/km ² | 47.2% | 5.1% | 24 510 €/an | 1 316 €/m ² |
| Allemant | 163 | 5 km ² | 33 h/km ² | 56.4% | 8% | 21 980 €/an | 1 485 €/m ² |
| Bourguignon-sous-Montbavin | 140 | 1 km ² | 140 h/km ² | 56.4% | 2.1% | 25 450 €/an | 1 135 €/m ² |
| Anizy-le-Grand (1 avis) | 2 472 | 20 km ² | 124 h/km ² | 43.6% | 6.7% | 20 610 €/an | 1 287 €/m ² |
| Aizy-Jouy | 306 | 14 km ² | 22 h/km ² | 51% | 6.9% | 21 950 €/an | 1 196 €/m ² |
| Montbavin | 39 | 5 km ² | 8 h/km ² | 46.2% | 5.1% | NC | NC |

bien-dans-ma-ville.fr



Vous aimez votre ville ? Notez-la !

Et faites-nous part de vos remarques constructives



Avec

BIEN dans ma **VILLE** 