



Version web

# Ville de Chavannes

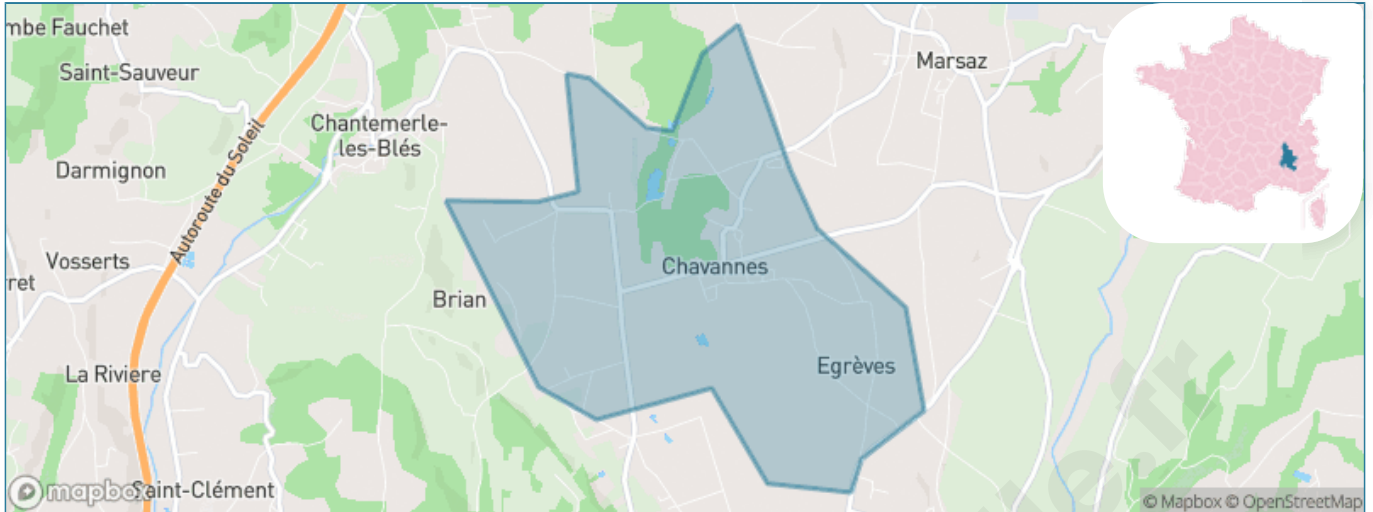
Présenté par

**BIEN** dans  
ma **VILLE** 

# Sommaire

Situation géographique .....	3
Statistiques sur la population .....	4
Evolution du nombre d'habitants .....	4
Tranche d'âge .....	5
0-14 ans .....	5
15-29 ans .....	5
30-44 ans .....	5
45-59 ans .....	5
60-74 ans .....	5
75-89 ans .....	5
90 ans et + .....	5
Activité professionnelle .....	5
Agriculteurs .....	5
Artisans, Commerçants .....	5
Cadres et sup. ....	5
Professions intermédiaires .....	5
Employé .....	5
Ouvrier .....	5
Retraité .....	5
Autres .....	5
Niveau de diplôme .....	6
Sans diplôme ou CEP .....	6
Brevet, BEPC, DNB .....	6
CAP-BEP ou équivalent .....	6
BAC ou équivalent .....	6
BAC+2 .....	6
BAC+3 ou +4 .....	6
BAC+5 ou plus .....	6
Composition des ménages .....	6
Couple sans enfant .....	6
Couple avec enfant(s) .....	6
Famille monoparentale .....	6
Colocation / Autre .....	6
Personnes seules .....	6
Profils électoraux .....	7
Premier tour .....	7
Sécurité .....	8
Evolution du nombre d'infractions .....	8
Pour comparer .....	9
Services à la population .....	10
Commerce .....	10
Éducation .....	10
Villes autour de Chavannes .....	12

# Situation géographique



## i Informations clés

- **Région** : Auvergne-Rhône-Alpes
- **Département** : Drôme
- **Code postal** : 26260
- **Superficie** : 4 km<sup>2</sup>



LE DÉPARTEMENT

# Statistiques sur la population



Nombre d'habitants

**768**



Age moyen

**35 ans**



Pop active

**49.1%**



Taux chômage

**6.5%**



Pop densité

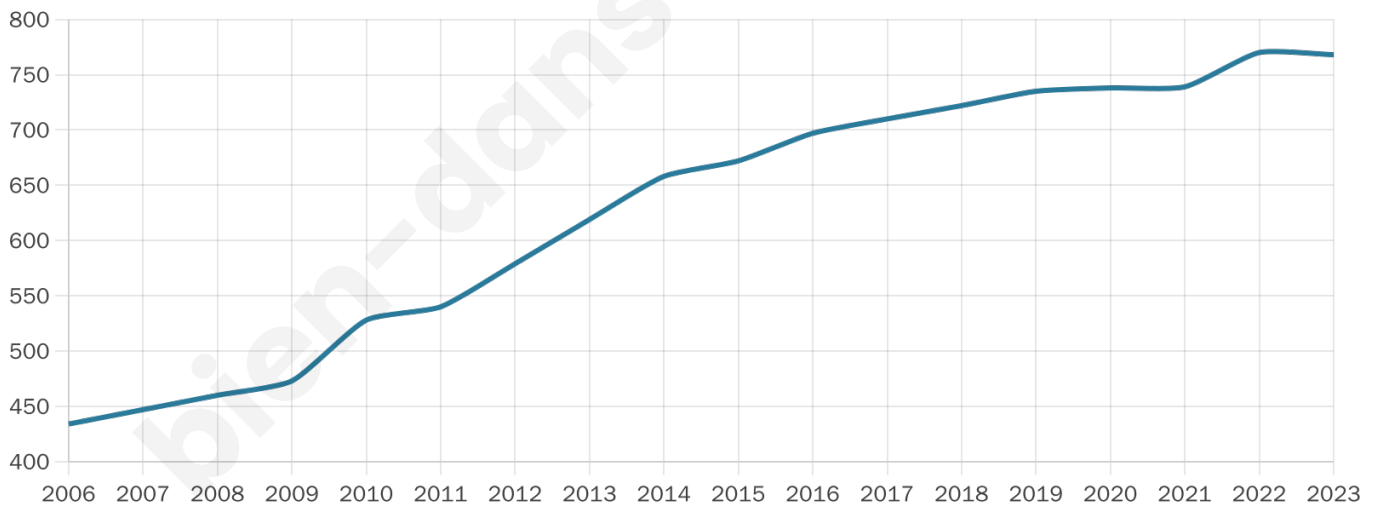
**192 h/km<sup>2</sup>**



Revenu moyen

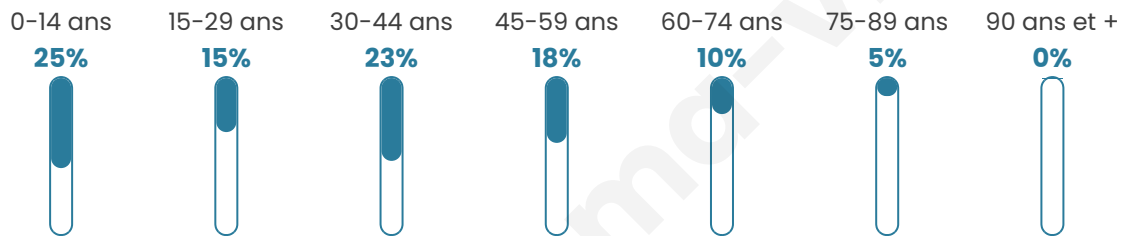
**22 700 €/an**

## Evolution du nombre d'habitants

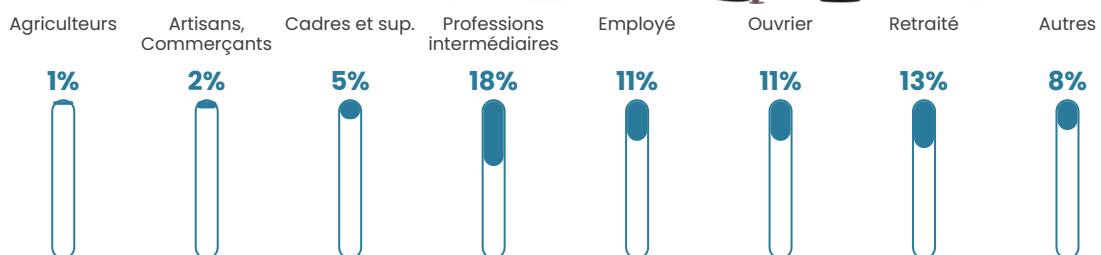


Sources : Institut national de la statistique et des études économiques (insee) selon Les dernières parutions officielles de 2024 portant sur les années 2020, 2021 et 2022.


## Tranche d'âge




## Activité professionnelle



## Niveau de diplôme



## Composition des ménages





# Profils électoraux

## Premier tour

	Marine LE PEN	27.71 %
	Emmanuel MACRON	26.10 %
	Jean-Luc MÉLENCHON	13.39 %
	Éric ZEMMOUR	7.62 %
	Yannick JADOT	6.24 %
	Jean LASSALLE	4.39 %
	Valérie PÉCRESE	4.39 %
	Nicolas DUPONT- AIGNAN	4.16 %
	Nathalie ARTHAUD	1.85 %
	Anne HIDALGO	1.85 %
	Fabien ROUSSEL	1.39 %
	Philippe POUTOU	0.92 %

## Second tour

	Emmanuel MACRON	48,5 %
	Marine LE PEN	51,5 %

### 529 inscrits

Participation : 79.96%

Votes blancs : 3.78%

Votes nuls : 1.65%

### 529 inscrits

Participation : 82.8%

Votes blancs : 0.91%

Votes nuls : 0.23%

# Sécurité



Agressions physiques / sexuelles

0



Cambriolages

0



Vols / dégradations

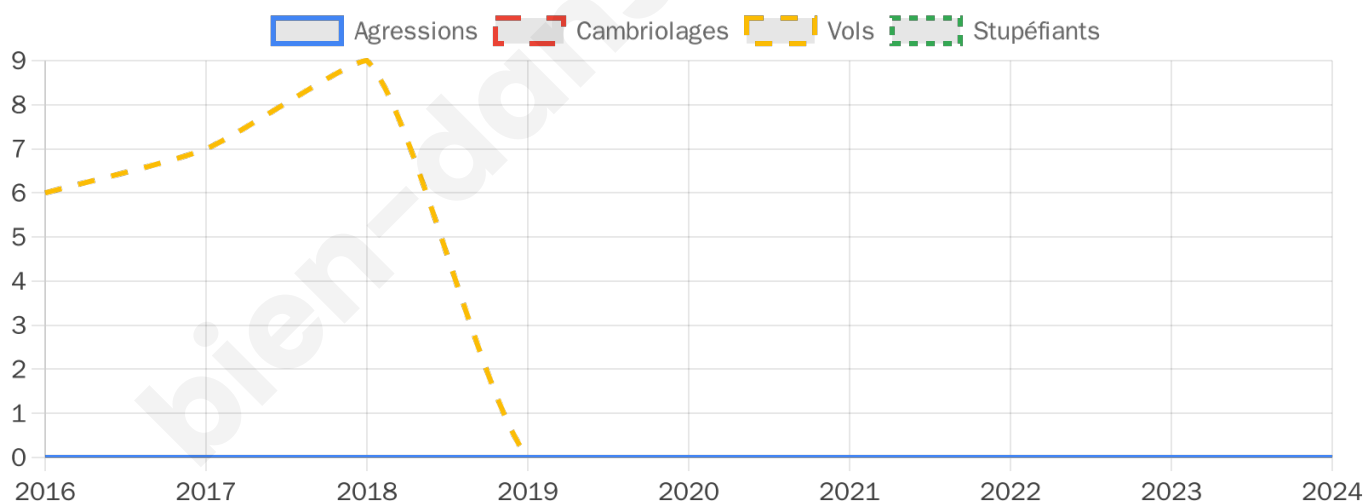
0



Stupéfiants

0

## Evolution du nombre d'infractions



## Pour comparer

(en proportion du nombre d'habitants)



Sources : Bases statistiques communale, départementale et régionale de la délinquance enregistrée par la police et la gendarmerie nationales selon les dernières parutions officielles de 2025 portant sur l'année 2024 ([data.gouv](https://data.gouv.fr)).

Agressions physiques / sexuelles : Violences sexuelles, coups et blessures volontaires intrafamiliaux, coups et blessures volontaires, autres coups, blessures volontaires et vols violents sans arme.

Cambriolages : Cambriolages de logements.

Vols : Vols avec armes, vols d'accessoires sur véhicules, vols dans les véhicules, vols de véhicules, vols sans violence contre des personnes, destructions, dégradations volontaires et escroqueries.

Stupéfiants : Trafic de stupéfiants dont (AFD) et usage de stupéfiants.

# Services à la population



## Commerce

Hypermarché	X <u>Tain-l'Hermitage</u> 2km
Supermarché	X <u>Tain-l'Hermitage</u> 2km
Superette	X <u>Tain-l'Hermitage</u> 2km
Boulangerie	X <u>Crozes-Hermitage</u> 1km
Boucherie	X <u>Tain-l'Hermitage</u> 2km
Restaurant	1
Garage	1
Station-service	X <u>Tain-l'Hermitage</u> 2km
Banque	X <u>Tain-l'Hermitage</u> 2km
La poste	X <u>Crozes-Hermitage</u> 1km
Coiffeur	1
Tabac	X <u>Tain-l'Hermitage</u> 2km
Bars / discothèque	X <u>Tain-l'Hermitage</u> 2km
Bibliothèque	X <u>Tain-l'Hermitage</u> 2km
Cinéma	X <u>Tournon-sur-Rhône</u> 2km
Vétérinaire	X <u>Tain-l'Hermitage</u> 2km



## Santé

Pharmacie	X <u>Tain-l'Hermitage</u> 2km
Hôpital	X <u>Saint-Vallier</u> 11km
Laboratoire d'analyses médicales	X <u>Tain-l'Hermitage</u> 2km
Etablissement pour handicapé	X <u>Tain-l'Hermitage</u> 2km
EHPA	X <u>Tain-l'Hermitage</u> 2km
Médecin	X <u>Tain-l'Hermitage</u> 2km
Dentiste	X <u>Crozes-Hermitage</u> 0km
Chirurgien	X <u>Romans-sur-Isère</u> 14km
Dermatologue	X <u>Guilherand-Granges</u> 16km
Anesthésiste	X <u>Guilherand-Granges</u> 17km
Gastro-entérologue	X <u>Tournon-sur-Rhône</u> 3km
Gynécologue	X <u>Tournon-sur-Rhône</u> 3km
Cancérologue	X <u>Valence</u> 20km
Neurologue	X <u>Guilherand-Granges</u> 17km
Ophthalmologue	X <u>Tournon-sur-Rhône</u> 3km
ORL	X <u>Tournon-sur-Rhône</u> 2km
Cardiologue	X <u>Tournon-sur-Rhône</u> 2km
Pédiatre	X <u>Romans-sur-Isère</u> 16km
Pneumologue	X <u>Tournon-sur-Rhône</u> 2km
Psychologue	X <u>Romans-sur-Isère</u> 16km
Radiologue	X <u>Tournon-sur-Rhône</u> 2km
Rhumatologue	X <u>Romans-sur-Isère</u> 16km
Sage-femme	X <u>Tournon-sur-Rhône</u> 2km



## Éducation

Crèche	X <u>Tournon-sur-Rhône</u> 2km
Ecole maternelle Public	X <u>Tain-l'Hermitage</u> 2km
Ecole maternelle Privé	X <u>Planfoy</u> 46km
Ecole primaire Public	1
Ecole primaire Privé	X <u>Tain-l'Hermitage</u> 2km

Collège Public	X <u>Tournon-sur-Rhône</u> 2km
Collège Privé	X <u>Tournon-sur-Rhône</u> 2km
Lycée Public	X <u>Tain-l'Hermitage</u> 2km
Lycée Privé	X <u>Tournon-sur-Rhône</u> 2km

Sources : Base Sirene des entreprises et de leurs établissements selon les dernières parutions officielles de 2025 portant sur l'année 2024 ([data.gouv](#)). Liste, localisation et tarifs des professionnels de santé selon les dernières parutions officielles de 2025 portant sur l'année 2024 ([opendatasoft](#)) et FINISS Extraction du Fichier des établissements selon les dernières parutions officielles de 2025 portant sur l'année 2024 ([data.gouv](#)). Adresse et géolocalisation des établissements d'enseignement du premier et second degrés selon les dernières parutions officielles de 2025 portant sur l'année 2024 ([data.education.gouv](#))

bien-dans-ma-ville.fr

## Villes autour de Chavannes

Ville	Habitants	Superficie	Pop densité	Pop active	Taux chômage	Revenu moyen	Prix immobilier
Crozes-Hermitage (1 avis)	660	5 km <sup>2</sup>	132 h/km <sup>2</sup>	48.8%	2.3%	27 100 €/an	2 271 €/m <sup>2</sup>
Larnage	1 009	9 km <sup>2</sup>	112 h/km <sup>2</sup>	53.6%	3.2%	25 330 €/an	1 875 €/m <sup>2</sup>
Tain-l'Hermitage	5 915	4 km <sup>2</sup>	1 479 h/km <sup>2</sup>	48.8%	4.9%	22 330 €/an	1 958 €/m <sup>2</sup>
Tournon-sur-Rhône (14 avis)	11 279	21 km <sup>2</sup>	537 h/km <sup>2</sup>	44.4%	5.3%	21 900 €/an	1 781 €/m <sup>2</sup>
Gervans	545	3 km <sup>2</sup>	182 h/km <sup>2</sup>	51%	3.3%	23 760 €/an	1 456 €/m <sup>2</sup>
Saint-Jean-de-Muzols (2 avis)	2 489	10 km <sup>2</sup>	249 h/km <sup>2</sup>	43.8%	4.4%	23 710 €/an	2 072 €/m <sup>2</sup>
Mercuriol-Veaunes (2 avis)	2 816	25 km <sup>2</sup>	113 h/km <sup>2</sup>	47.4%	3.9%	26 080 €/an	2 496 €/m <sup>2</sup>
Vion	923	6 km <sup>2</sup>	154 h/km <sup>2</sup>	49.4%	5.3%	22 190 €/an	2 136 €/m <sup>2</sup>
Érôme (3 avis)	848	7 km <sup>2</sup>	121 h/km <sup>2</sup>	51.2%	5.4%	23 410 €/an	1 828 €/m <sup>2</sup>
Chanos-Curson	1 196	8 km <sup>2</sup>	150 h/km <sup>2</sup>	50%	4.3%	25 830 €/an	1 884 €/m <sup>2</sup>
Chantemerle-les-Blés (1 avis)	1 343	15 km <sup>2</sup>	90 h/km <sup>2</sup>	46.8%	3.9%	23 250 €/an	1 680 €/m <sup>2</sup>
Mauves	1 210	7 km <sup>2</sup>	173 h/km <sup>2</sup>	49.1%	4.7%	23 280 €/an	1 852 €/m <sup>2</sup>
Serves-sur-Rhône (1 avis)	782	6 km <sup>2</sup>	130 h/km <sup>2</sup>	43.7%	4.5%	22 580 €/an	1 628 €/m <sup>2</sup>
Arras-sur-Rhône	529	5 km <sup>2</sup>	106 h/km <sup>2</sup>	48.2%	6.2%	21 160 €/an	1 805 €/m <sup>2</sup>
Lemps (3 avis)	798	12 km <sup>2</sup>	67 h/km <sup>2</sup>	48.6%	3%	22 880 €/an	1 308 €/m <sup>2</sup>

bien-dans-ma-ville.fr



# **Vous aimez votre ville ? Notez-la !**

Et faites-nous part de vos remarques constructives



Avec

**BIEN** dans ma **VILLE** 