



Version web

Ville de Chavanat

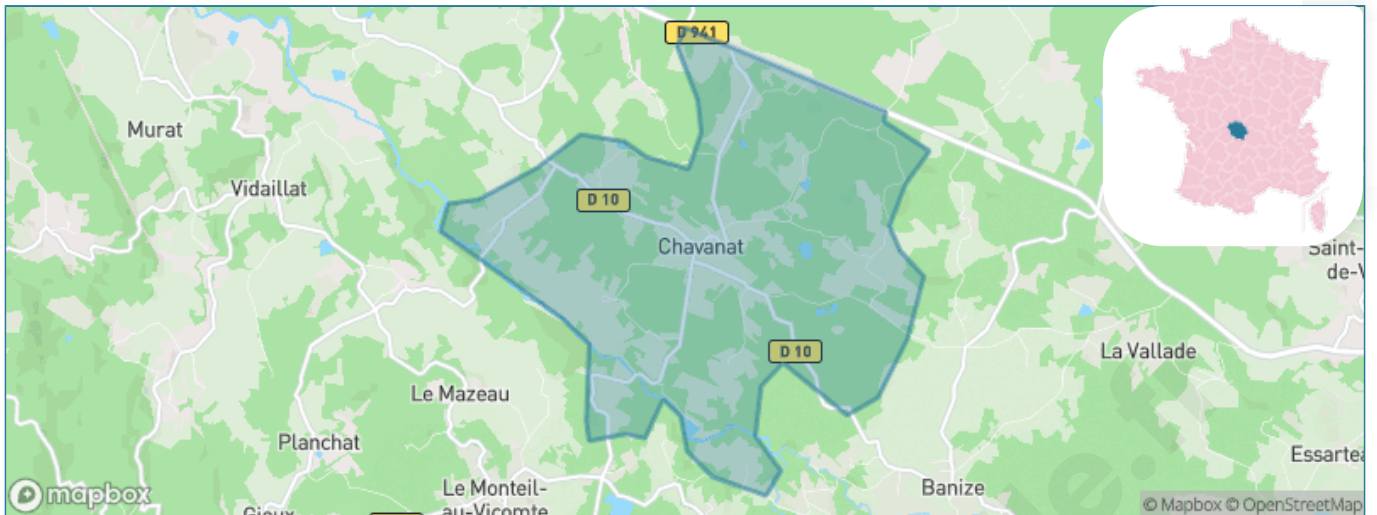
Présenté par

BIEN dans
ma **VILLE** 

Sommaire

Situation géographique	3
Statistiques sur la population	4
Evolution du nombre d'habitants	4
Tranche d'âge	5
0-14 ans	5
15-29 ans	5
30-44 ans	5
45-59 ans	5
60-74 ans	5
75-89 ans	5
90 ans et +	5
Activité professionnelle	5
Agriculteurs	5
Artisans, Commerçants	5
Cadres et sup.	5
Professions intermédiaires	5
Employé	5
Ouvrier	5
Retraité	5
Autres	5
Niveau de diplôme	6
Sans diplôme ou CEP	6
Brevet, BEPC, DNB	6
CAP-BEP ou équivalent	6
BAC ou équivalent	6
BAC+2	6
BAC+3 ou +4	6
BAC+5 ou plus	6
Composition des ménages	6
Couple sans enfant	6
Couple avec enfant(s)	6
Famille monoparentale	6
Colocation / Autre	6
Personnes seules	6
Profils électoraux	7
Premier tour	7
Sécurité	8
Evolution du nombre d'infractions	8
Pour comparer	9
Services à la population	10
Commerce	10
Éducation	10
Villes autour de Chavanat	11

Situation géographique



i Informations clés

- **Région** : Nouvelle-Aquitaine
- **Département** : Creuse
- **Code postal** : 23250
- **Superficie** : 12 km²



la CREUSE
le Département

Statistiques sur la population



Nombre d'habitants

137



Age moyen

48 ans



Pop active

40.9%



Taux chômage

6.3%



Pop densité

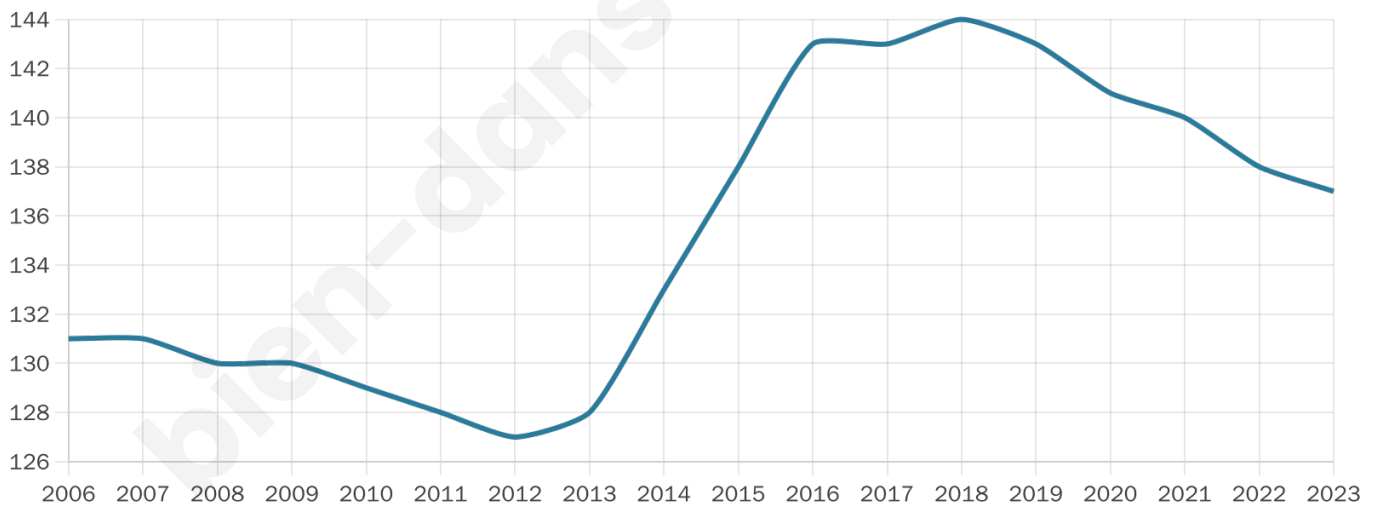
11 h/km²



Revenu moyen

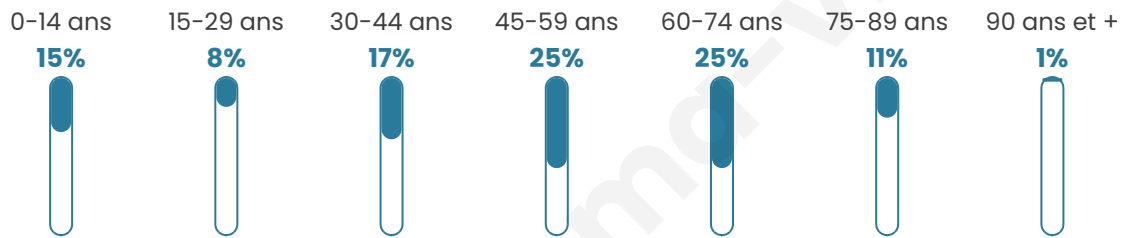
18 680 €/an

Evolution du nombre d'habitants

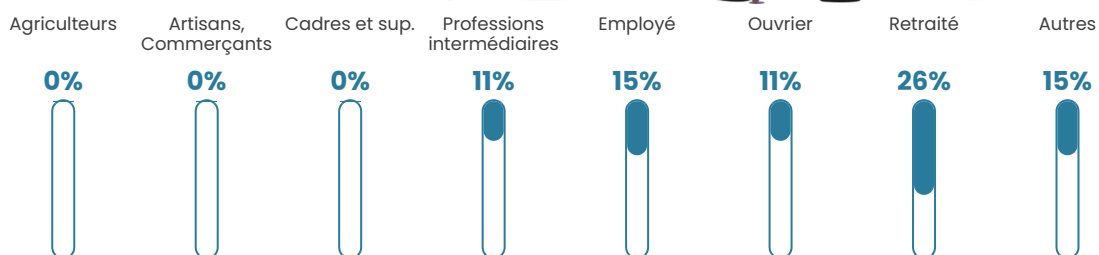


Sources : Institut national de la statistique et des études économiques (insee) selon Les dernières parutions officielles de 2024 portant sur les années 2020, 2021 et 2022.


Tranche d'âge




Activité professionnelle



Niveau de diplôme





Composition des ménages





Profils électoraux

Premier tour

	Emmanuel MACRON	24.66 %
	Marine LE PEN	23.29 %
	Jean-Luc MÉLENCHON	17.81 %
	Éric ZEMMOUR	9.59 %
	Yannick JADOT	6.85 %
	Jean LASSALLE	5.48 %
	Philippe POUTOU	5.48 %
	Fabien ROUSSEL	2.74 %
	Anne HIDALGO	2.74 %
	Nicolas DUPONT- AIGNAN	1.37 %
	Nathalie ARTHAUD	0.00 %
	Valérie PÉCRESSÉ	0.00 %

Second tour

	Emmanuel MACRON	49,25 %
	Marine LE PEN	50,75 %

108 inscrits

Participation : 74.07%

Votes blancs : 5%

Votes nuls : 11.25%

108 inscrits

Participation : 70.37%

Votes blancs : 1.32%

Votes nuls : 2.63%

Sécurité



Agressions physiques / sexuelles

0



Cambriolages

0



Vols / dégradations

0



Stupéfiants

0

Evolution du nombre d'infractions



Pour comparer

(en proportion du nombre d'habitants)

■ Ville ■ Département ■ Région



Sources : Bases statistiques communale, départementale et régionale de la délinquance enregistrée par la police et la gendarmerie nationales selon les dernières parutions officielles de 2025 portant sur l'année 2024 ([data.gouv](https://data.gouv.fr)).

Agressions physiques / sexuelles : Violences sexuelles, coups et blessures volontaires intrafamiliaux, coups et blessures volontaires, autres coups, blessures volontaires et vols violents sans arme.

Cambriolages : Cambriolages de logements.

Vols : Vols avec armes, vols d'accessoires sur véhicules, vols dans les véhicules, vols de véhicules, vols sans violence contre des personnes, destructions, dégradations volontaires et escroqueries.

Stupéfiants : Trafic de stupéfiants dont (AFD) et usage de stupéfiants.

Services à la population



Commerce

Hypermarché	X Guéret 25km
Supermarché	X Aubusson 16km
Superette	X Saint-Hilaire-le-Château 7km
Boulangerie	X Saint-Pierre-Bellevue 10km
Boucherie	X Vallière 7km
Restaurant	X Saint-Michel-de-Veisse 6km
Garage	X Saint-Sulpice-les-Champs 6km
Station-service	X Aubusson 15km
Banque	X Pontarion 11km
La poste	X Faux-Mazuras 16km
Coiffeur	X Saint-Michel-de-Veisse 6km
Tabac	X Vallière 7km
Bars / discothèque	X Le Monteil-au-Vicomte 3km
Bibliothèque	X Felletin 18km
Cinéma	X Aubusson 16km
Vétérinaire	X Pontarion 10km



Santé

Pharmacie	X Saint-Georges-la-Pouge 5km
Hôpital	X Moutier-Rozeille 16km
Laboratoire d'analyses médicales	X Aubusson 16km
Etablissement pour handicapé	X Aubusson 16km
EHPA	X Le Monteil-au-Vicomte 3km
Médecin	X Saint-Georges-la-Pouge 5km
Dentiste	X Aubusson 16km
Chirurgien	X Saint-Pierre-Bellevue 10km
Dermatologue	X Usse 52km
Anesthésiste	X Guéret 26km
Gastro-entérologue	X Guéret 26km
Gynécologue	X Guéret 25km
Cancérologue	X Limoges 55km
Neurologue	X Limoges 55km
Ophtalmologue	X Aubusson 17km
ORL	X Limoges 55km
Cardiologue	X Guéret 25km
Pédiatre	X Limoges 56km
Pneumologue	X Guéret 25km
Psychologue	X La Jonchère-Saint-Maurice 37km
Radiologue	X Ahun 16km
Rhumatologue	X Guéret 26km
Sage-femme	X Bourganeuf 16km



Éducation

Crèche	X Saint-Sulpice-les-Champs 7km
Ecole maternelle Public	X Saint-Hilaire-le-Château 6km
Ecole maternelle Privé	X Limoges 59km
Ecole primaire Public	X Le Monteil-au-Vicomte 3km
Ecole primaire Privé	X Aubusson 15km
Collège Public	X Aubusson 15km
Collège Privé	X Boussac-Bourg 50km
Lycée Public	X Aubusson 15km
Lycée Privé	X Treignac 48km

Sources : Base Sirene des entreprises et de leurs établissements selon les dernières parutions officielles de 2025 portant sur l'année 2024 ([data.gouv](#)). Liste, localisation et tarifs des professionnels de santé selon les dernières parutions officielles de 2025 portant sur l'année 2024 ([opendatasoft](#)) et FINISS Extraction du Fichier des établissements selon les dernières parutions officielles de 2025 portant sur l'année 2024 ([data.gouv](#)). Adresse et géolocalisation des établissements d'enseignement du premier et second degrés selon les dernières parutions officielles de 2025 portant sur l'année 2024 ([data.education.gouv](#))

Villes autour de Chavanat

Ville	Habitants	Superficie	Pop densité	Pop active	Taux chômage	Revenu moyen	Prix immobilier
Le Monteil-au-Vicomte	215	14 km ²	15 h/km ²	36.3%	5.6%	18 540 €/an	901 €/m ²
Banize (1 avis)	183	15 km ²	12 h/km ²	33.3%	2.2%	20 790 €/an	746 €/m ²
Saint-Georges-la-Pouge	355	24 km ²	15 h/km ²	43.7%	5.9%	20 090 €/an	773 €/m ²
La Pouge	96	7 km ²	14 h/km ²	37.5%	3.1%	NC	851 €/m ²
Vidaillat	204	23 km ²	9 h/km ²	34.8%	3.9%	18 550 €/an	687 €/m ²
Saint-Hilaire-le-Château	224	19 km ²	12 h/km ²	42.4%	4.5%	20 470 €/an	578 €/m ²
Saint-Michel-de-Veisse	165	15 km ²	11 h/km ²	50.9%	5.5%	21 140 €/an	732 €/m ²
Saint-Pierre-Bellevue	215	32 km ²	7 h/km ²	34.9%	3.3%	19 720 €/an	721 €/m ²
Saint-Avit-le-Pauvre	93	5 km ²	19 h/km ²	40.9%	8.6%	NC	602 €/m ²
Vallièrè	705	48 km ²	15 h/km ²	41.7%	3.8%	20 150 €/an	886 €/m ²
La Chapelle-Saint-Martial	79	10 km ²	8 h/km ²	45.6%	2.5%	NC	482 €/m ²
Fransèches	240	18 km ²	13 h/km ²	35%	2.9%	21 620 €/an	1 564 €/m ²
Saint-Yrieix-la-Montagne	219	24 km ²	9 h/km ²	39.7%	4.6%	18 700 €/an	889 €/m ²
Soubrebost	139	20 km ²	7 h/km ²	42.4%	5.8%	21 000 €/an	562 €/m ²
Le Donzeil	186	13 km ²	14 h/km ²	42.5%	5.4%	18 450 €/an	765 €/m ²

bien-dans-ma-ville.fr



Vous aimez votre ville ? Notez-la !

Et faites-nous part de vos remarques constructives



Avec

BIEN dans ma **VILLE** 