



Version web

# Ville de Chaux-Neuve

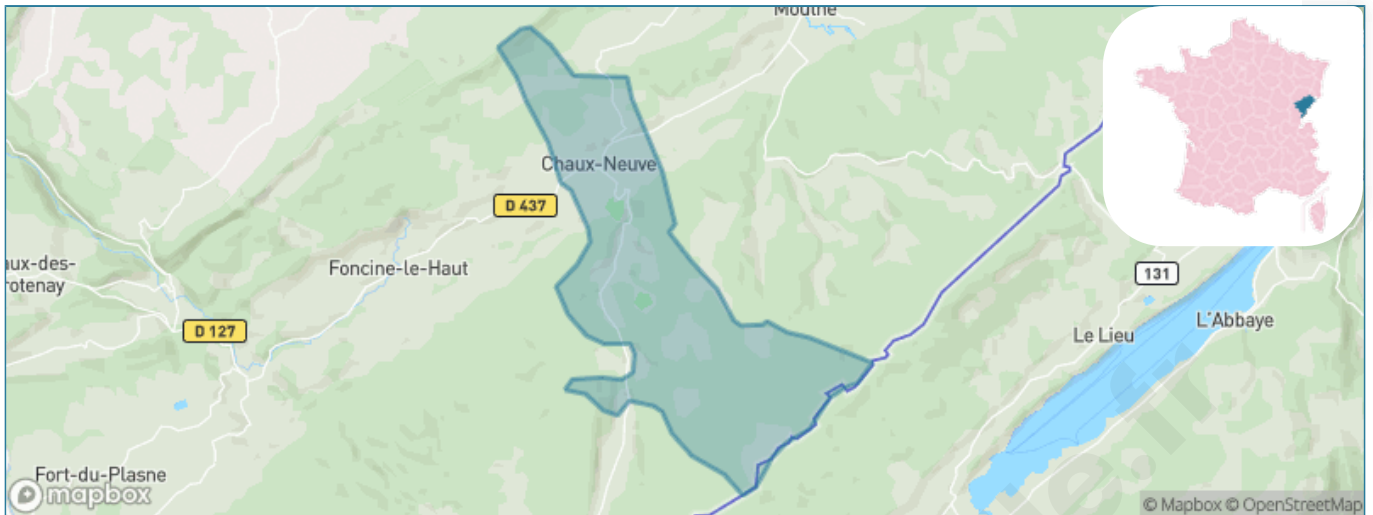
Présenté par

**BIEN** dans  
ma **VILLE** 

# Sommaire

Situation géographique .....	3
Statistiques sur la population .....	4
Evolution du nombre d'habitants .....	4
Tranche d'âge .....	5
0-14 ans .....	5
15-29 ans .....	5
30-44 ans .....	5
45-59 ans .....	5
60-74 ans .....	5
75-89 ans .....	5
90 ans et + .....	5
Activité professionnelle .....	5
Agriculteurs .....	5
Artisans, Commerçants .....	5
Cadres et sup. ....	5
Professions intermédiaires .....	5
Employé .....	5
Ouvrier .....	5
Retraité .....	5
Autres .....	5
Niveau de diplôme .....	6
Sans diplôme ou CEP .....	6
Brevet, BEPC, DNB .....	6
CAP-BEP ou équivalent .....	6
BAC ou équivalent .....	6
BAC+2 .....	6
BAC+3 ou +4 .....	6
BAC+5 ou plus .....	6
Composition des ménages .....	6
Couple sans enfant .....	6
Couple avec enfant(s) .....	6
Famille monoparentale .....	6
Colocation / Autre .....	6
Personnes seules .....	6
Profils électoraux .....	7
Premier tour .....	7
Sécurité .....	8
Evolution du nombre d'infractions .....	8
Pour comparer .....	9
Services à la population .....	10
Commerce .....	10
Éducation .....	10
Villes autour de Chaux-Neuve .....	11

# Situation géographique



## i Informations clés

- **Région** : Bourgogne-Franche-Comté
- **Département** : Doubs
- **Code postal** : 25240
- **Superficie** : 28 km<sup>2</sup>

**RÉGION**  
**BOURGOGNE**  
**FRANCHE**  
**COMTE**

**Doubs**  
le Département

# Statistiques sur la population



Nombre d'habitants

**338**



Age moyen

**37 ans**



Pop active

**53.6%**



Taux chômage

**9.3%**



Pop densité

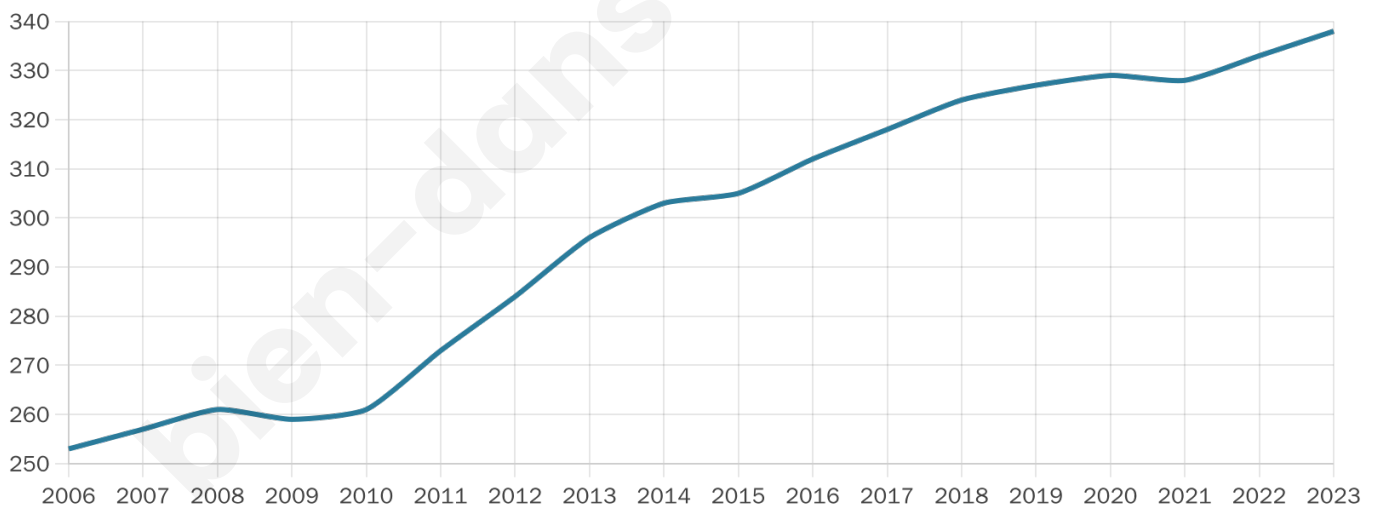
**12 h/km<sup>2</sup>**



Revenu moyen

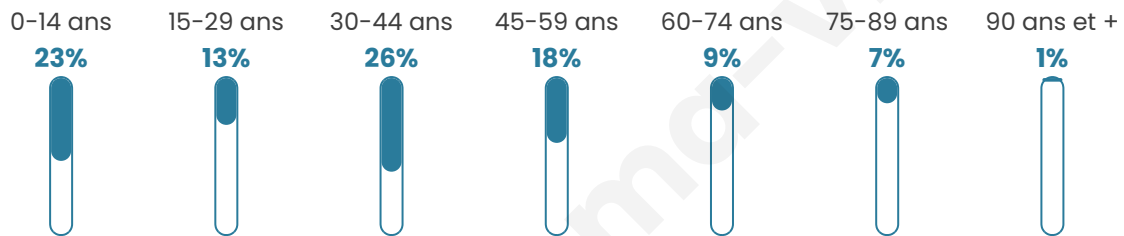
**31 630 €/an**

## Evolution du nombre d'habitants

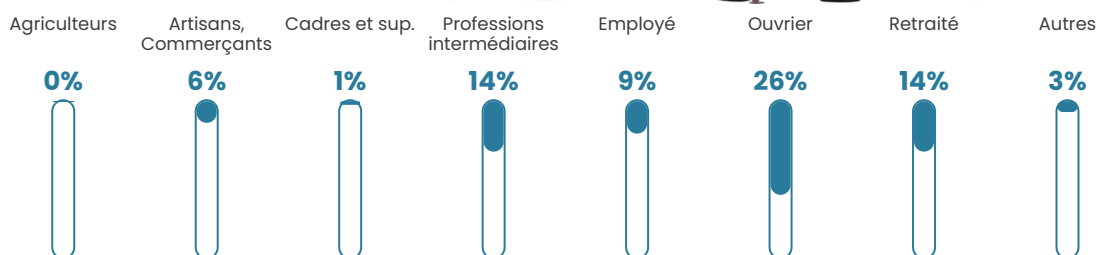


Sources : Institut national de la statistique et des études économiques (insee) selon Les dernières parutions officielles de 2024 portant sur les années 2020, 2021 et 2022.


## Tranche d'âge




## Activité professionnelle



## Niveau de diplôme















## Composition des ménages



# Profils électoraux

## Premier tour

	Emmanuel MACRON	28.26 %
	Jean-Luc MÉLENCHON	17.39 %
	Marine LE PEN	16.85 %
	Jean LASSALLE	8.15 %
	Valérie PÉCRESSÉ	7.61 %
	Yannick JADOT	5.98 %
	Nicolas DUPONT- AIGNAN	5.43 %
	Fabien ROUSSEL	3.80 %
	Éric ZEMMOUR	3.26 %
	Anne HIDALGO	1.63 %
	Philippe POUTOU	1.09 %
	Nathalie ARTHAUD	0.54 %



### 219 inscrits

Participation : 85.84%

Votes blancs : 1.60%

Votes nuls : 0.53%

## Second tour

	Emmanuel MACRON	61,05 %
	Marine LE PEN	38,95 %

### 219 inscrits

Participation : 83.56%

Votes blancs : 4.92%

Votes nuls : 1.09%

# Sécurité



Agressions physiques / sexuelles

0



Cambriolages

0



Vols / dégradations

0



Stupéfiants

0

## Evolution du nombre d'infractions



## Pour comparer

(en proportion du nombre d'habitants)



Sources : Bases statistiques communale, départementale et régionale de la délinquance enregistrée par la police et la gendarmerie nationales selon les dernières parutions officielles de 2025 portant sur l'année 2024 ([data.gouv](https://data.gouv.fr)).

Agressions physiques / sexuelles : Violences sexuelles, coups et blessures volontaires intrafamiliaux, coups et blessures volontaires, autres coups, blessures volontaires et vols violents sans arme.

Cambriolages : Cambriolages de logements.

Vols : Vols avec armes, vols d'accessoires sur véhicules, vols dans les véhicules, vols de véhicules, vols sans violence contre des personnes, destructions, dégradations volontaires et escroqueries.

Stupéfiants : Trafic de stupéfiants dont (AFD) et usage de stupéfiants.

# Services à la population



## Commerce

Hypermarché	X <a href="#">Champagnole</a> 18km
Supermarché	X <a href="#">Foncine-le-Haut</a> 5km
Superette	X <a href="#">Mouthe</a> 5km
Boulangerie	X <a href="#">Foncine-le-Haut</a> 5km
Boucherie	X <a href="#">Foncine-le-Haut</a> 5km
Restaurant	1
Garage	1
Station-service	X <a href="#">Mouthe</a> 5km
Banque	X <a href="#">Foncine-le-Haut</a> 5km
La poste	X <a href="#">Mignovillard</a> 12km
Coiffeur	X <a href="#">Mouthe</a> 5km
Tabac	X <a href="#">Sirod</a> 13km
Bars / discothèque	X <a href="#">Châtelblanc</a> 3km
Bibliothèque	X <a href="#">Nozeroy</a> 13km
Cinéma	X <a href="#">Foncine-le-Haut</a> 5km
Vétérinaire	X <a href="#">Labergement-Sainte-Marie</a> 15km



## Santé

Pharmacie	X <a href="#">Mouthe</a> 6km
Hôpital	X <a href="#">Mouthe</a> 6km
Laboratoire d'analyses médicales	X <a href="#">Champagnole</a> 19km
Etablissement pour handicapé	X <a href="#">Nozeroy</a> 13km
EHPA	X <a href="#">Mouthe</a> 6km
Médecin	X <a href="#">Foncine-le-Haut</a> 5km
Dentiste	X <a href="#">Foncine-le-Haut</a> 5km
Chirurgien	X <a href="#">Pontarlier</a> 30km
Dermatologue	X <a href="#">Pontarlier</a> 30km
Anesthésiste	X <a href="#">Salins-les-Bains</a> 36km
Gastro-entérologue	X <a href="#">La Chau-du-Dombief</a> 20km
Gynécologue	X <a href="#">Pontarlier</a> 30km
Cancérologue	X <a href="#">Annemasse</a> 55km
Neurologue	X <a href="#">Labergement-Sainte-Marie</a> 15km
Ophtalmologue	X <a href="#">Champagnole</a> 19km
ORL	X <a href="#">Salins-les-Bains</a> 36km
Cardiologue	X <a href="#">Pontarlier</a> 30km
Pédiatre	X <a href="#">Labergement-Sainte-Marie</a> 15km
Pneumologue	X <a href="#">Vaux-lès-Saint-Claude</a> 47km
Psychologue	X <a href="#">Champagnole</a> 18km
Radiologue	X <a href="#">Champagnole</a> 19km
Rhumatologue	X <a href="#">Lons-le-Saunier</a> 43km
Sage-femme	X <a href="#">Mouthe</a> 6km



## Éducation

Crèche	X <a href="#">Mouthe</a> 5km
Ecole maternelle Public	X <a href="#">Foncine-le-Haut</a> 5km
Ecole maternelle Privé	X <a href="#">Divonne-les-Bains</a> 36km
Ecole primaire Public	1
Ecole primaire Privé	X <a href="#">Mouthe</a> 6km
Collège Public	X <a href="#">Mouthe</a> 5km
Collège Privé	X <a href="#">Labergement-Sainte-Marie</a> 15km
Lycée Public	X <a href="#">Champagnole</a> 18km
Lycée Privé	X <a href="#">Champagnole</a> 19km

Sources : Base Sirene des entreprises et de leurs établissements selon les dernières parutions officielles de 2025 portant sur l'année 2024 ([data.gouv](#)). Liste, localisation et tarifs des professionnels de santé selon les dernières parutions officielles de 2025 portant sur l'année 2024 ([opendatasoft](#)) et FINISS Extraction du Fichier des établissements selon les dernières parutions officielles de 2025 portant sur l'année 2024 ([data.gouv](#)). Adresse et géolocalisation des établissements d'enseignement du premier et second degrés selon les dernières parutions officielles de 2025 portant sur l'année 2024 ([data.education.gouv](#))

## Villes autour de Chaux-Neuve

Ville	Habitants	Superficie	Pop densité	Pop active	Taux chômage	Revenu moyen	Prix immobilier
Châtelblanc	117	20 km <sup>2</sup>	6 h/km <sup>2</sup>	48.7%	4.3%	29 230 €/an	1 701 €/m <sup>2</sup>
Le Crouzet	51	3 km <sup>2</sup>	17 h/km <sup>2</sup>	56.9%	2%	NC	NC
Petite-Chaux	177	9 km <sup>2</sup>	20 h/km <sup>2</sup>	42.4%	1.1%	37 360 €/an	1 547 €/m <sup>2</sup>
Reculfoz	45	2 km <sup>2</sup>	23 h/km <sup>2</sup>	55.6%	8.9%	NC	NC
Foncine-le-Haut (1 avis)	1 112	29 km <sup>2</sup>	38 h/km <sup>2</sup>	50.6%	3%	28 180 €/an	2 168 €/m <sup>2</sup>
Mouthe	1 037	38 km <sup>2</sup>	27 h/km <sup>2</sup>	47.7%	3.4%	32 260 €/an	1 889 €/m <sup>2</sup>
Les Pontets	141	6 km <sup>2</sup>	24 h/km <sup>2</sup>	50.4%	2.8%	33 080 €/an	1 327 €/m <sup>2</sup>
Arsure-Arsurette	100	12 km <sup>2</sup>	8 h/km <sup>2</sup>	42%	1%	NC	746 €/m <sup>2</sup>
Cerniébaud	91	10 km <sup>2</sup>	9 h/km <sup>2</sup>	46.2%	2.2%	NC	1 093 €/m <sup>2</sup>
Rondefontaine	38	2 km <sup>2</sup>	19 h/km <sup>2</sup>	63.2%	5.3%	NC	NC
Fraroz	58	6 km <sup>2</sup>	10 h/km <sup>2</sup>	43.1%	3.4%	NC	500 €/m <sup>2</sup>
Sarrageois	197	13 km <sup>2</sup>	15 h/km <sup>2</sup>	56.3%	3%	37 460 €/an	981 €/m <sup>2</sup>
Bief-des-Maisons	78	5 km <sup>2</sup>	16 h/km <sup>2</sup>	38.5%	1.3%	NC	609 €/m <sup>2</sup>
Foncine-le-Bas	203	9 km <sup>2</sup>	23 h/km <sup>2</sup>	43.3%	3.4%	25 710 €/an	1 956 €/m <sup>2</sup>
Les Chalesmes	80	9 km <sup>2</sup>	9 h/km <sup>2</sup>	51.3%	5%	NC	1 250 €/m <sup>2</sup>

bien-dans-ma-ville.fr



# **Vous aimez votre ville ? Notez-la !**

Et faites-nous part de vos remarques constructives



Avec

**BIEN** dans ma **VILLE** 