



Version web

Ville de Chaux-lès- Passavant

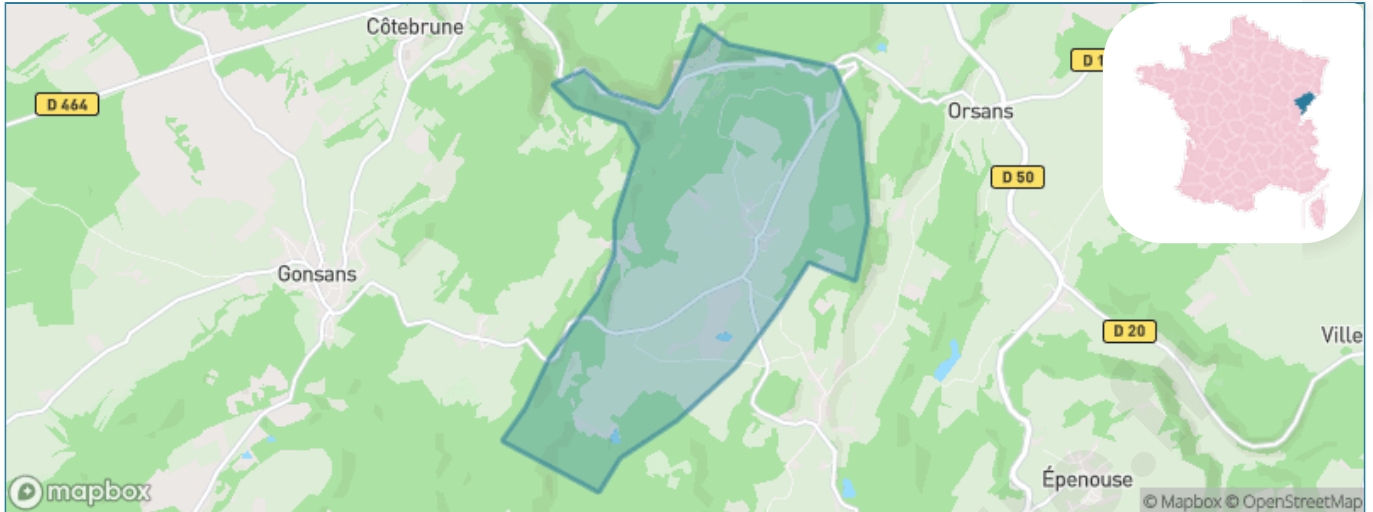
Présenté par

BIEN dans
ma **VILLE** 

Sommaire

Situation géographique	3
Statistiques sur la population	4
Evolution du nombre d'habitants	4
Tranche d'âge	5
0-14 ans	5
15-29 ans	5
30-44 ans	5
45-59 ans	5
60-74 ans	5
75-89 ans	5
90 ans et +	5
Activité professionnelle	5
Agriculteurs	5
Artisans, Commerçants	5
Cadres et sup.	5
Professions intermédiaires	5
Employé	5
Ouvrier	5
Retraité	5
Autres	5
Niveau de diplôme	6
Sans diplôme ou CEP	6
Brevet, BEPC, DNB	6
CAP-BEP ou équivalent	6
BAC ou équivalent	6
BAC+2	6
BAC+3 ou +4	6
BAC+5 ou plus	6
Composition des ménages	6
Couple sans enfant	6
Couple avec enfant(s)	6
Famille monoparentale	6
Colocation / Autre	6
Personnes seules	6
Profils électoraux	7
Premier tour	7
Sécurité	8
Evolution du nombre d'infractions	8
Pour comparer	9
Services à la population	10
Commerce	10
Éducation	10
Villes autour de Chaux-lès-Passavant	12

Situation géographique



i Informations clés

- **Région** : Bourgogne-Franche-Comté
- **Département** : Doubs
- **Code postal** : 25530
- **Superficie** : 8 km²

RÉGION
BOURGOGNE
FRANCHE
COMTE

Doubs
le Département

Statistiques sur la population



Nombre d'habitants

124



Age moyen

43 ans



Pop active

30.6%



Taux chômage

1.3%



Pop densité

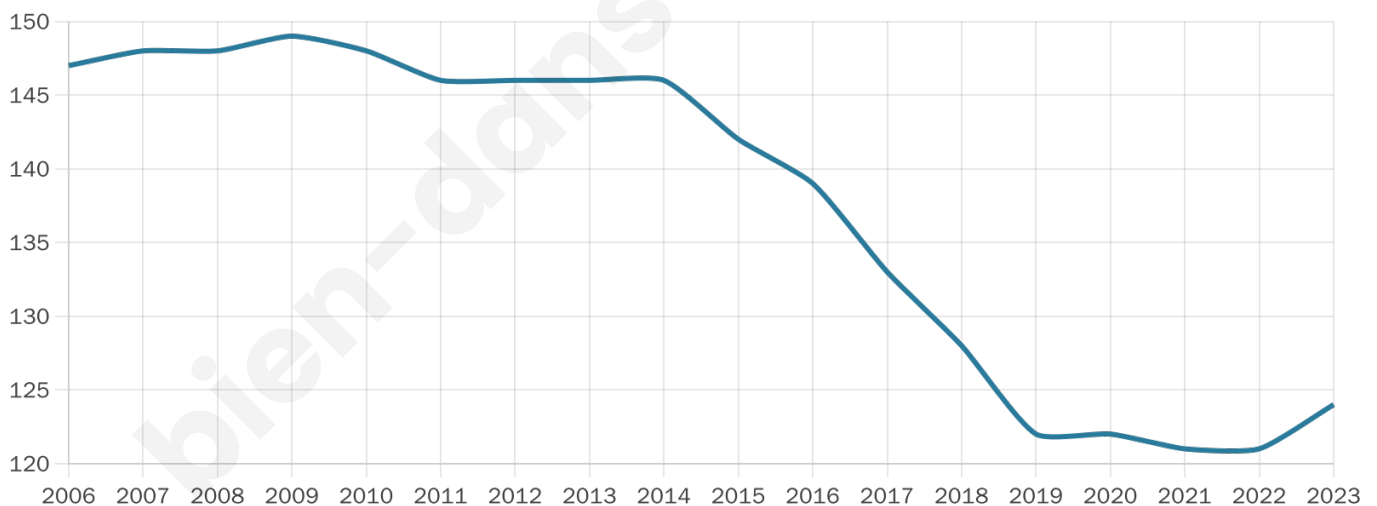
16 h/km²



Revenu moyen

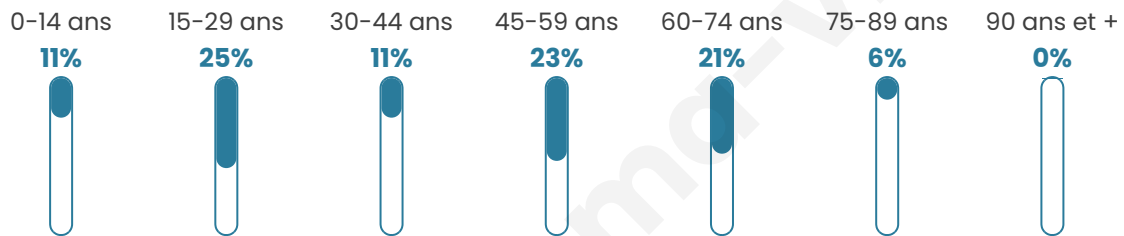
NC

Evolution du nombre d'habitants

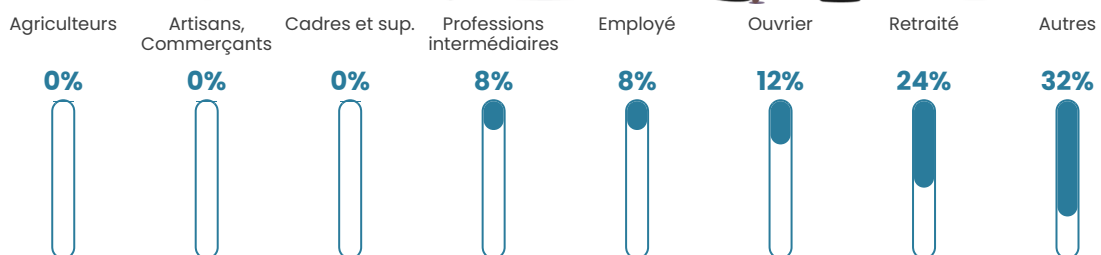


Sources : Institut national de la statistique et des études économiques (insee) selon Les dernières parutions officielles de 2024 portant sur les années 2020, 2021 et 2022.


Tranche d'âge




Activité professionnelle



Niveau de diplôme















Composition des ménages



Profils électoraux

Premier tour

	Marine LE PEN	30.99 %
	Emmanuel MACRON	26.76 %
	Jean LASSALLE	14.08 %
	Éric ZEMMOUR	9.86 %
	Yannick JADOT	5.63 %
	Jean-Luc MÉLENCHON	4.23 %
	Valérie PÉCRESSÉ	4.23 %
	Fabien ROUSSEL	2.82 %
	Nicolas DUPONT-AIGNAN	1.41 %
	Nathalie ARTHAUD	0.00 %
	Anne HIDALGO	0.00 %
	Philippe POUTOU	0.00 %



87 inscrits

Participation : 83.91%

Votes blancs : 1.37%

Votes nuls : 1.37%

Second tour

	Emmanuel MACRON	46,27 %
	Marine LE PEN	53,73 %

87 inscrits

Participation : 81.61%

Votes blancs : 1.41%

Votes nuls : 4.23%

Sécurité



Agressions physiques / sexuelles

0



Cambriolages

0



Vols / dégradations

0



Stupéfiants

0

Evolution du nombre d'infractions



Pour comparer

(en proportion du nombre d'habitants)



Sources : Bases statistiques communale, départementale et régionale de la délinquance enregistrée par la police et la gendarmerie nationales selon les dernières parutions officielles de 2025 portant sur l'année 2024 ([data.gouv](https://data.gouv.fr)).

Agressions physiques / sexuelles : Violences sexuelles, coups et blessures volontaires intrafamiliaux, coups et blessures volontaires, autres coups, blessures volontaires et vols violents sans arme.

Cambriolages : Cambriolages de logements.

Vols : Vols avec armes, vols d'accessoires sur véhicules, vols dans les véhicules, vols de véhicules, vols sans violence contre des personnes, destructions, dégradations volontaires et escroqueries.

Stupéfiants : Trafic de stupéfiants dont (AFD) et usage de stupéfiants.

Services à la population



Commerce

Hypermarché	X Valdahon 10km
Supermarché	X Valdahon 10km
Superette	X Vercel-Villedieu-le-Camp 6km
Boulangerie	X Passavant 5km
Boucherie	X Vercel-Villedieu-le-Camp 6km
Restaurant	X Vercel-Villedieu-le-Camp 6km
Garage	X Gonsans 5km
Station-service	X Vercel-Villedieu-le-Camp 6km
Banque	X Vercel-Villedieu-le-Camp 6km
La poste	X Vercel-Villedieu-le-Camp 6km
Coiffeur	X Aïssey 5km
Tabac	X Vercel-Villedieu-le-Camp 6km
Bars / discothèque	X Saint-Juan 6km
Bibliothèque	X Roche-lez-Beaupré 20km
Cinéma	X Valdahon 10km
Vétérinaire	X Vercel-Villedieu-le-Camp 6km



Santé

Pharmacie	X Vercel-Villedieu-le-Camp 6km
Hôpital	X Besançon 26km
Laboratoire d'analyses médicales	X Valdahon 9km
Etablissement pour handicapé	X Valdahon 9km
EHPA	X Vercel-Villedieu-le-Camp 6km
Médecin	X Vercel-Villedieu-le-Camp 6km
Dentiste	X Valdahon 10km
Chirurgien	X Besançon 26km
Dermatologue	X Valdahon 9km
Anesthésiste	X Besançon 29km
Gastro-entérologue	X Besançon 25km
Gynécologue	X Besançon 26km
Cancérologue	X 0km
Neurologue	X Besançon 24km
Ophtalmologue	X Lods 23km
ORL	X Besançon 26km
Cardiologue	X Ornans 22km
Pédiatre	X Besançon 25km
Pneumologue	X Besançon 26km
Psychologue	X Roche-lez-Beaupré 20km
Radiologue	X Valdahon 9km
Rhumatologue	X Besançon 24km
Sage-femme	X Valdahon 9km



Éducation

Crèche	X Vercel-Villedieu-le-Camp 6km
Ecole maternelle Public	X Passavant 5km
Ecole maternelle Privé	X Muespach 84km
Ecole primaire Public	X Aïssey 5km
Ecole primaire Privé	X Vercel-Villedieu-le-Camp 6km
Collège Public	X Valdahon 9km
Collège Privé	X Vercel-Villedieu-le-Camp 6km
Lycée Public	X Baume-les-Dames 13km
Lycée Privé	X Besançon 24km

Sources : Base Sirene des entreprises et de leurs établissements selon les dernières parutions officielles de 2025 portant sur l'année 2024 ([data.gouv](https://data.gouv.fr)). Liste, localisation et tarifs des professionnels de santé selon les dernières parutions officielles de 2025 portant sur l'année 2024 ([opendatasoft](https://opendatasoft.com)) et FINESS Extraction du Fichier des établissements selon les dernières parutions officielles de 2025 portant sur l'année 2024 ([data.gouv](https://data.gouv.fr)). Adresse et géolocalisation des établissements d'enseignement du premier et second degrés selon les dernières parutions officielles de 2025 portant sur l'année 2024 ([data.education.gouv](https://data.education.gouv.fr))

bien-dans-ma-ville.fr

Villes autour de Chaux-lès-Passavant

Ville	Habitants	Superficie	Pop densité	Pop active	Taux chômage	Revenu moyen	Prix immobilier
Belmont	79	4 km ²	20 h/km ²	43%	0%	NC	NC
Orsans	179	8 km ²	22 h/km ²	54.7%	1.1%	25 120 €/an	1 628 €/m ²
Bremondans	107	7 km ²	15 h/km ²	43.9%	3.7%	21 740 €/an	1 787 €/m ²
Épenouse	167	5 km ²	33 h/km ²	55.7%	6%	24 650 €/an	988 €/m ²
Magny-Châtelard	60	4 km ²	15 h/km ²	53.3%	3.3%	NC	NC
Courtetaïn-et-Salans	93	6 km ²	16 h/km ²	46.2%	6.5%	NC	827 €/m ²
Côtebrune	76	3 km ²	25 h/km ²	51.3%	0%	NC	NC
Aïssey	168	10 km ²	17 h/km ²	52.4%	2.4%	20 390 €/an	976 €/m ²
Gonsans	554	17 km ²	33 h/km ²	53.6%	4.2%	23 990 €/an	1 763 €/m ²
Saint-Juan	191	12 km ²	16 h/km ²	45.5%	2.6%	22 500 €/an	1 032 €/m ²
Passavant	191	15 km ²	13 h/km ²	45.5%	1.6%	24 000 €/an	1 732 €/m ²
Vercel-Villedieu-le-Camp (1 avis)	1 762	30 km ²	59 h/km ²	46.9%	4.1%	24 720 €/an	1 422 €/m ²
Eysson	121	6 km ²	20 h/km ²	51.2%	0%	27 580 €/an	1 755 €/m ²
Villers-la-Combe	49	5 km ²	10 h/km ²	40.8%	4.1%	NC	1 144 €/m ²
Villers-Chief	148	7 km ²	21 h/km ²	48%	2%	24 580 €/an	1 823 €/m ²

bien-dans-ma-ville.fr



Vous aimez votre ville ? Notez-la !

Et faites-nous part de vos remarques constructives



Avec

BIEN dans
ma **VILLE** 