



Version web

Ville de La Chaux-du- Dombief

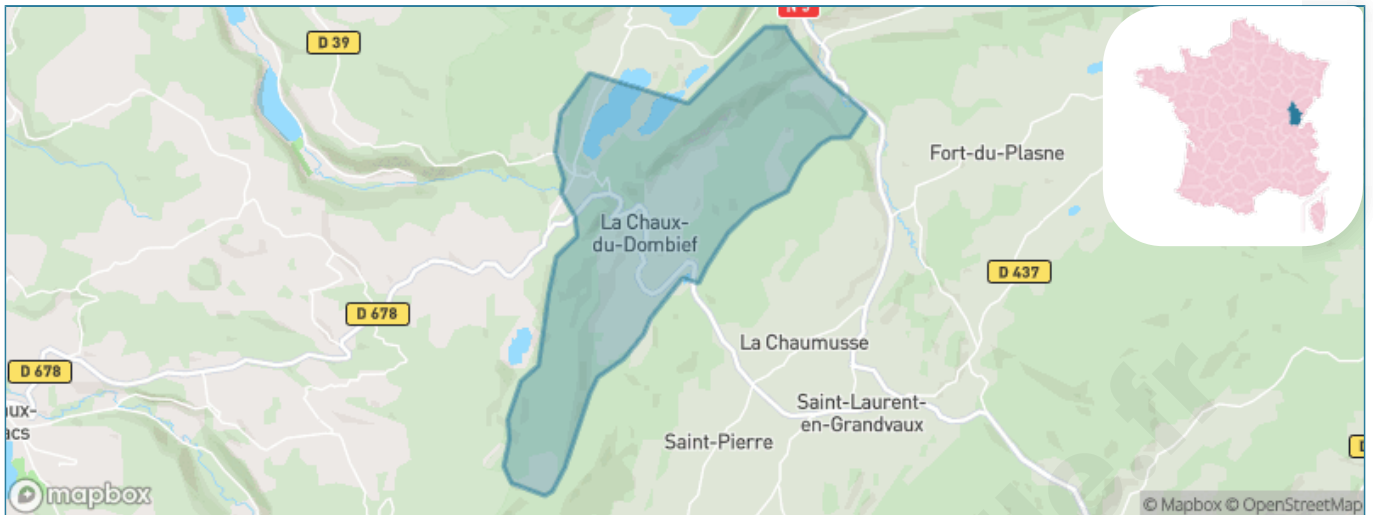
Présenté par

BIEN dans
ma **VILLE** 

Sommaire

Situation géographique	3
Statistiques sur la population	4
Evolution du nombre d'habitants	4
Tranche d'âge	5
0-14 ans	5
15-29 ans	5
30-44 ans	5
45-59 ans	5
60-74 ans	5
75-89 ans	5
90 ans et +	5
Activité professionnelle	5
Agriculteurs	5
Artisans, Commerçants	5
Cadres et sup.	5
Professions intermédiaires	5
Employé	5
Ouvrier	5
Retraité	5
Autres	5
Niveau de diplôme	6
Sans diplôme ou CEP	6
Brevet, BEPC, DNB	6
CAP-BEP ou équivalent	6
BAC ou équivalent	6
BAC+2	6
BAC+3 ou +4	6
BAC+5 ou plus	6
Composition des ménages	6
Couple sans enfant	6
Couple avec enfant(s)	6
Famille monoparentale	6
Colocation / Autre	6
Personnes seules	6
Profils électoraux	7
Premier tour	7
Sécurité	8
Evolution du nombre d'infractions	8
Pour comparer	9
Services à la population	10
Commerce	10
Éducation	10
Villes autour de La Chaux-du-Dombief	11

Situation géographique



i Informations clés

- **Région** : Bourgogne-Franche-Comté
- **Département** : Jura
- **Code postal** : 39150
- **Superficie** : 21 km²

RÉGION
BOURGOGNE
FRANCHE
COMTE

Ju
ra
LE DÉPARTEMENT



Statistiques sur la population



Nombre d'habitants

574



Age moyen

41 ans



Pop active

53.3%



Taux chômage

8%



Pop densité

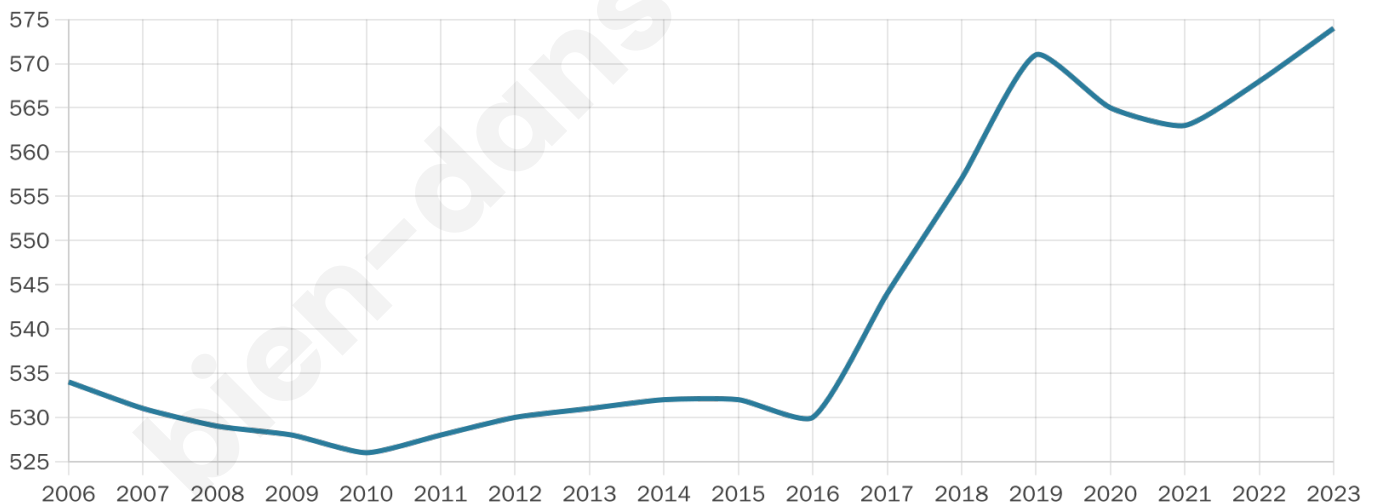
27 h/km²



Revenu moyen

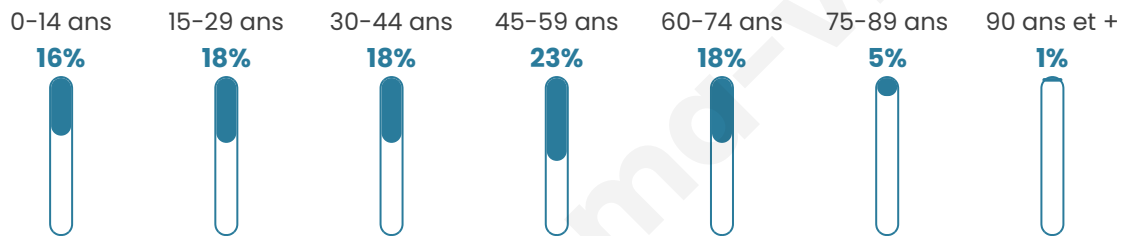
26 290 €/an

Evolution du nombre d'habitants

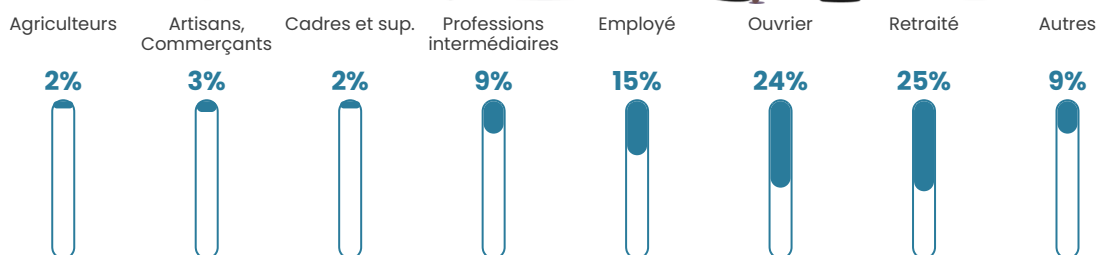


Sources : Institut national de la statistique et des études économiques (insee) selon Les dernières parutions officielles de 2024 portant sur les années 2020, 2021 et 2022.


Tranche d'âge




Activité professionnelle



Niveau de diplôme



Composition des ménages



Profils électoraux

Premier tour

	Marine LE PEN	23.18 %
	Jean-Luc MÉLENCHON	19.27 %
	Emmanuel MACRON	18.44 %
	Jean LASSALLE	8.66 %
	Valérie PÉCRESSE	5.87 %
	Éric ZEMMOUR	5.31 %
	Nicolas DUPONT-AIGNAN	5.31 %
	Yannick JADOT	3.63 %
	Fabien ROUSSEL	3.07 %
	Nathalie ARTHAUD	2.79 %
	Anne HIDALGO	2.23 %
	Philippe POUTOU	2.23 %



446 inscrits

Participation : 81.17%

Votes blancs : 0.83%

Votes nuls : 0.28%

Second tour

	Emmanuel MACRON	49,84 %
	Marine LE PEN	50,16 %

446 inscrits

Participation : 77.8%

Votes blancs : 7.2%

Votes nuls : 3.17%

Sécurité



Agressions physiques / sexuelles

0



Cambriolages

0



Vols / dégradations

0



Stupéfiants

0

Evolution du nombre d'infractions



Pour comparer

(en proportion du nombre d'habitants)



Sources : Bases statistiques communale, départementale et régionale de la délinquance enregistrée par la police et la gendarmerie nationales selon les dernières parutions officielles de 2025 portant sur l'année 2024 ([data.gouv](https://data.gouv.fr)).

Agressions physiques / sexuelles : Violences sexuelles, coups et blessures volontaires intrafamiliaux, coups et blessures volontaires, autres coups, blessures volontaires et vols violents sans arme.

Cambriolages : Cambriolages de logements.

Vols : Vols avec armes, vols d'accessoires sur véhicules, vols dans les véhicules, vols de véhicules, vols sans violence contre des personnes, destructions, dégradations volontaires et escroqueries.

Stupéfiants : Trafic de stupéfiants dont (AFD) et usage de stupéfiants.

Services à la population



Commerce

Hypermarché	X Champagnole 16km
Supermarché	X Saint-Laurent-en-Grandvaux 5km
Superette	X Le Frasnois 2km
Boulangerie	1
Boucherie	1
Restaurant	1
Garage	X Saint-Pierre 3km
Station-service	X Saint-Laurent-en-Grandvaux 5km
Banque	X Saint-Laurent-en-Grandvaux 5km
La poste	X Saint-Laurent-en-Grandvaux 4km
Coiffeur	1
Tabac	X Monnet-la-Ville 16km
Bars / discothèque	X Saint-Pierre 3km
Bibliothèque	X Champagnole 16km
Cinéma	X Saint-Laurent-en-Grandvaux 5km
Vétérinaire	X Saint-Laurent-en-Grandvaux 6km



Santé

Pharmacie	X Saint-Laurent-en-Grandvaux 5km
Hôpital	X Hauts de Bienne 12km
Laboratoire d'analyses médicales	X Hauts de Bienne 13km
Etablissement pour handicapé	X Chaux-des-Crotenay 9km
EHPA	X Saint-Laurent-en-Grandvaux 5km
Médecin	X Saint-Laurent-en-Grandvaux 5km
Dentiste	X Saint-Laurent-en-Grandvaux 5km
Chirurgien	X Saint-Claude 24km
Dermatologue	X Vaux-lès-Saint-Claude 30km
Anesthésiste	X Lons-le-Saunier 27km
Gastro-entérologue	1
Gynécologue	X Cessy 34km
Cancérologue	X Annemasse 52km
Neurologue	X Lons-le-Saunier 28km
Ophtalmologue	X Champagnole 17km
ORL	X Lons-le-Saunier 28km
Cardiologue	X Lons-le-Saunier 27km
Pédiatre	X Lons-le-Saunier 28km
Pneumologue	X Vaux-lès-Saint-Claude 30km
Psychologue	X Champagnole 16km
Radiologue	X Champagnole 16km
Rhumatologue	X Lons-le-Saunier 27km
Sage-femme	X Saint-Laurent-en-Grandvaux 5km



Éducation

Crèche	1
Ecole maternelle Public	X Nanchez 0km
Ecole maternelle Privé	X Divonne-les-Bains 33km
Ecole primaire Public	1
Ecole primaire Privé	X Hauts de Bienne 13km
Collège Public	X Saint-Laurent-en-Grandvaux 5km
Collège Privé	X Hauts de Bienne 13km
Lycée Public	X Hauts de Bienne 13km
Lycée Privé	X Champagnole 16km

Sources : Base Sirene des entreprises et de leurs établissements selon les dernières parutions officielles de 2025 portant sur l'année 2024 ([data.gouv](#)). Liste, localisation et tarifs des professionnels de santé selon les dernières parutions officielles de 2025 portant sur l'année 2024 ([opendatasoft](#)) et FINISS Extraction du Fichier des établissements selon les dernières parutions officielles de 2025 portant sur l'année 2024 ([data.gouv](#)). Adresse et géolocalisation des établissements d'enseignement du premier et second degrés selon les dernières parutions officielles de 2025 portant sur l'année 2024 ([data.education.gouv](#))

Villes autour de La Chaux-du-Dombief

Ville	Habitants	Superficie	Pop densité	Pop active	Taux chômage	Revenu moyen	Prix immobilier
La Chaumusse	389	10 km ²	39 h/km ²	56.8%	4.9%	29 460 €/an	1 647 €/m ²
Le Frasnois	170	14 km ²	12 h/km ²	58.2%	3.5%	28 790 €/an	1 846 €/m ²
Bonlieu (1 avis)	223	13 km ²	17 h/km ²	44.4%	1.3%	23 400 €/an	1 869 €/m ²
Saint-Pierre	383	16 km ²	24 h/km ²	50.4%	1.6%	28 550 €/an	1 077 €/m ²
Saint-Laurent-en-Grandvaux (1 avis)	1 815	17 km ²	107 h/km ²	46.6%	3.3%	26 170 €/an	1 862 €/m ²
Saugeot	56	4 km ²	14 h/km ²	46.4%	3.6%	NC	932 €/m ²
Menétrux-en-Joux	76	8 km ²	10 h/km ²	43.4%	1.3%	NC	652 €/m ²
Saint-Maurice-Crillat	247	20 km ²	12 h/km ²	41.3%	4.5%	22 680 €/an	1 252 €/m ²
Grande-Rivière Château	644	39 km ²	17 h/km ²	49.1%	3.6%	27 950 €/an	1 673 €/m ²
Chevrotaine	34	5 km ²	7 h/km ²	47.1%	2.9%	NC	892 €/m ²
Fort-du-Plasne (1 avis)	484	12 km ²	40 h/km ²	49.4%	3.3%	24 360 €/an	1 093 €/m ²
Lac-des-Rouges-Truites	397	19 km ²	21 h/km ²	48.4%	2.8%	30 730 €/an	2 208 €/m ²
Entre-deux-Monts	166	5 km ²	33 h/km ²	50.6%	3.6%	29 810 €/an	1 475 €/m ²
Denezières	73	6 km ²	12 h/km ²	32.9%	4.1%	NC	NC
Saffloz	91	8 km ²	11 h/km ²	49.5%	5.5%	NC	1 177 €/m ²

bien-dans-ma-ville.fr



Vous aimez votre ville ? Notez-la !

Et faites-nous part de vos remarques constructives



Avec

BIEN dans ma **VILLE** 