



Version web

Ville de Chauvry

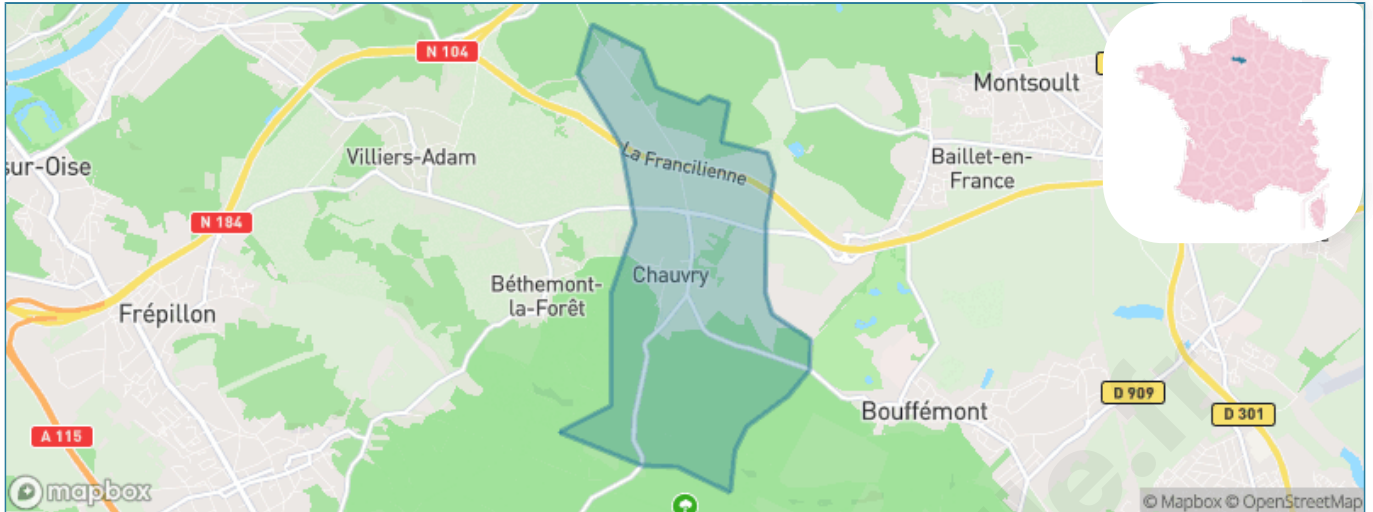
Présenté par

BIEN dans
ma **VILLE** 

Sommaire

Situation géographique	3
Statistiques sur la population	4
Evolution du nombre d'habitants	4
Tranche d'âge	5
0-14 ans	5
15-29 ans	5
30-44 ans	5
45-59 ans	5
60-74 ans	5
75-89 ans	5
90 ans et +	5
Activité professionnelle	5
Agriculteurs	5
Artisans, Commerçants	5
Cadres et sup.	5
Professions intermédiaires	5
Employé	5
Ouvrier	5
Retraité	5
Autres	5
Niveau de diplôme	6
Sans diplôme ou CEP	6
Brevet, BEPC, DNB	6
CAP-BEP ou équivalent	6
BAC ou équivalent	6
BAC+2	6
BAC+3 ou +4	6
BAC+5 ou plus	6
Composition des ménages	6
Couple sans enfant	6
Couple avec enfant(s)	6
Famille monoparentale	6
Colocation / Autre	6
Personnes seules	6
Profils électoraux	7
Premier tour	7
Sécurité	8
Evolution du nombre d'infractions	8
Pour comparer	9
Services à la population	10
Commerce	10
Éducation	10
Villes autour de Chauvry	12

Situation géographique



i Informations clés

- **Région** : Île-de-France
- **Département** : Val-d'oise
- **Code postal** : 95560
- **Superficie** : 5 km²



Statistiques sur la population



Nombre d'habitants

297



Age moyen

41 ans



Pop active

52.9%



Taux chômage

5.7%



Pop densité

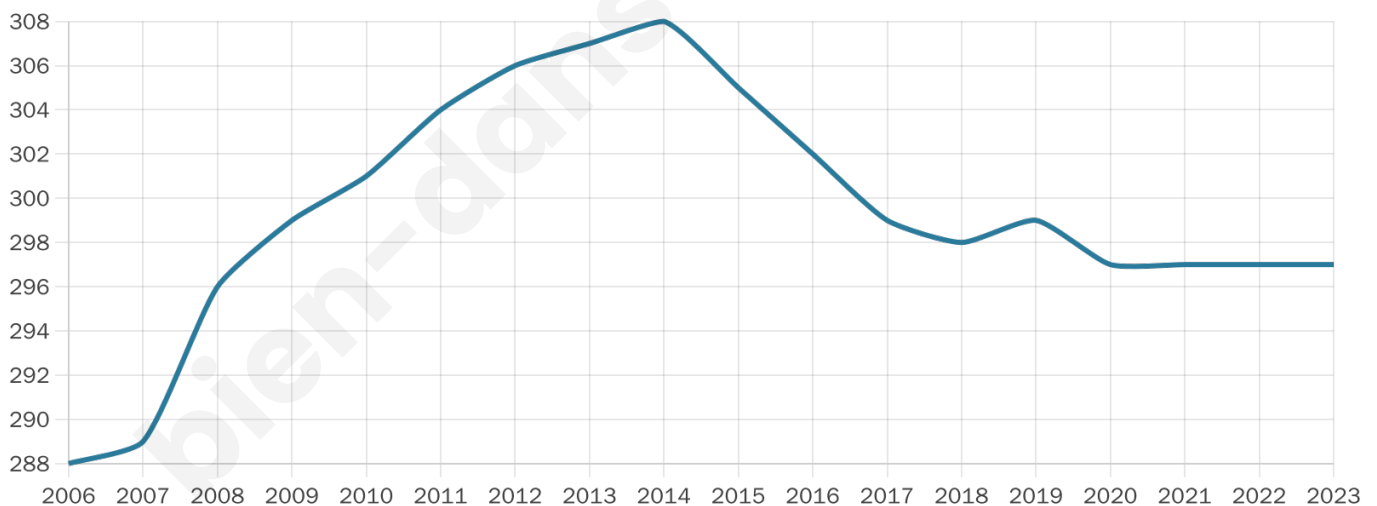
59 h/km²



Revenu moyen

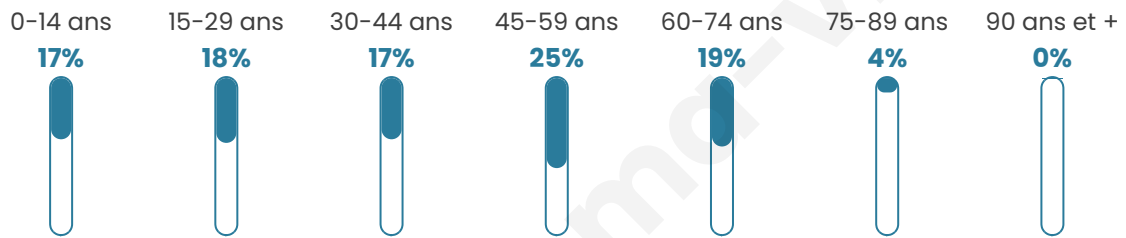
30 050 €/an

Evolution du nombre d'habitants

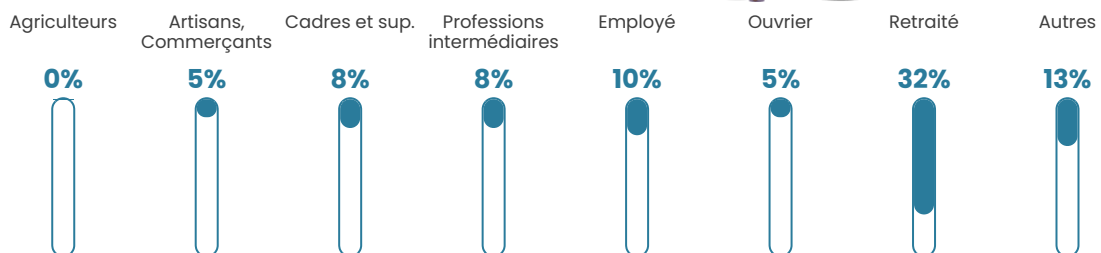


Sources : Institut national de la statistique et des études économiques (insee) selon Les dernières parutions officielles de 2024 portant sur les années 2020, 2021 et 2022.

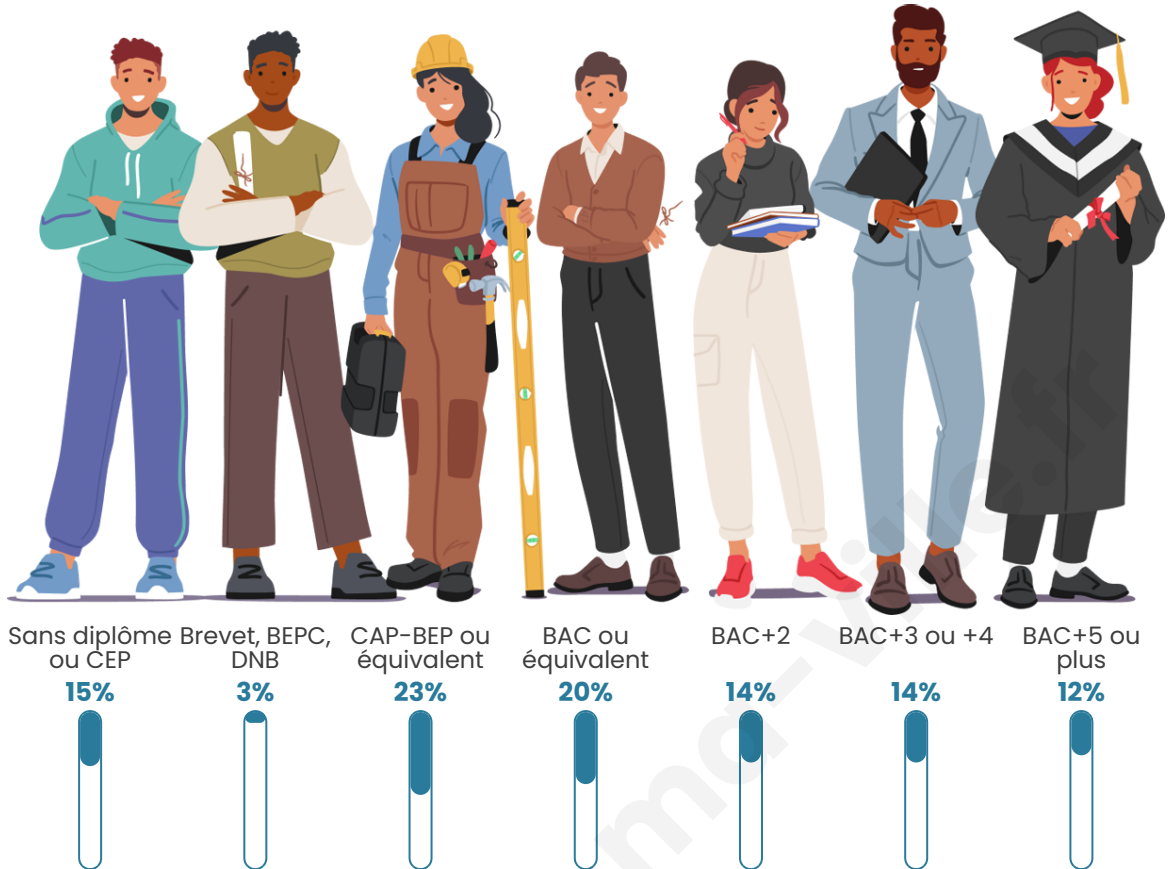
Tranche d'âge




Activité professionnelle



Niveau de diplôme



Composition des ménages



Profils électoraux

Premier tour

	Emmanuel MACRON	28.81 %
	Marine LE PEN	22.60 %
	Jean-Luc MÉLENCHON	12.43 %
	Éric ZEMMOUR	11.86 %
	Yannick JADOT	11.86 %
	Valérie PÉCRESSE	6.21 %
	Jean LASSALLE	3.95 %
	Nicolas DUPONT- AIGNAN	1.69 %
	Fabien ROUSSEL	0.56 %
	Nathalie ARTHAUD	0.00 %
	Anne HIDALGO	0.00 %
	Philippe POUTOU	0.00 %



220 inscrits

Participation : 82.27%

Votes blancs : 1.10%

Votes nuls : 1.10%

Second tour

	Emmanuel MACRON	57,42 %
	Marine LE PEN	42,58 %

219 inscrits

Participation : 78.08%

Votes blancs : 5.85%

Votes nuls : 3.51%

Sécurité



Agressions physiques / sexuelles

0



Cambriolages

0



Vols / dégradations

0



Stupéfiants

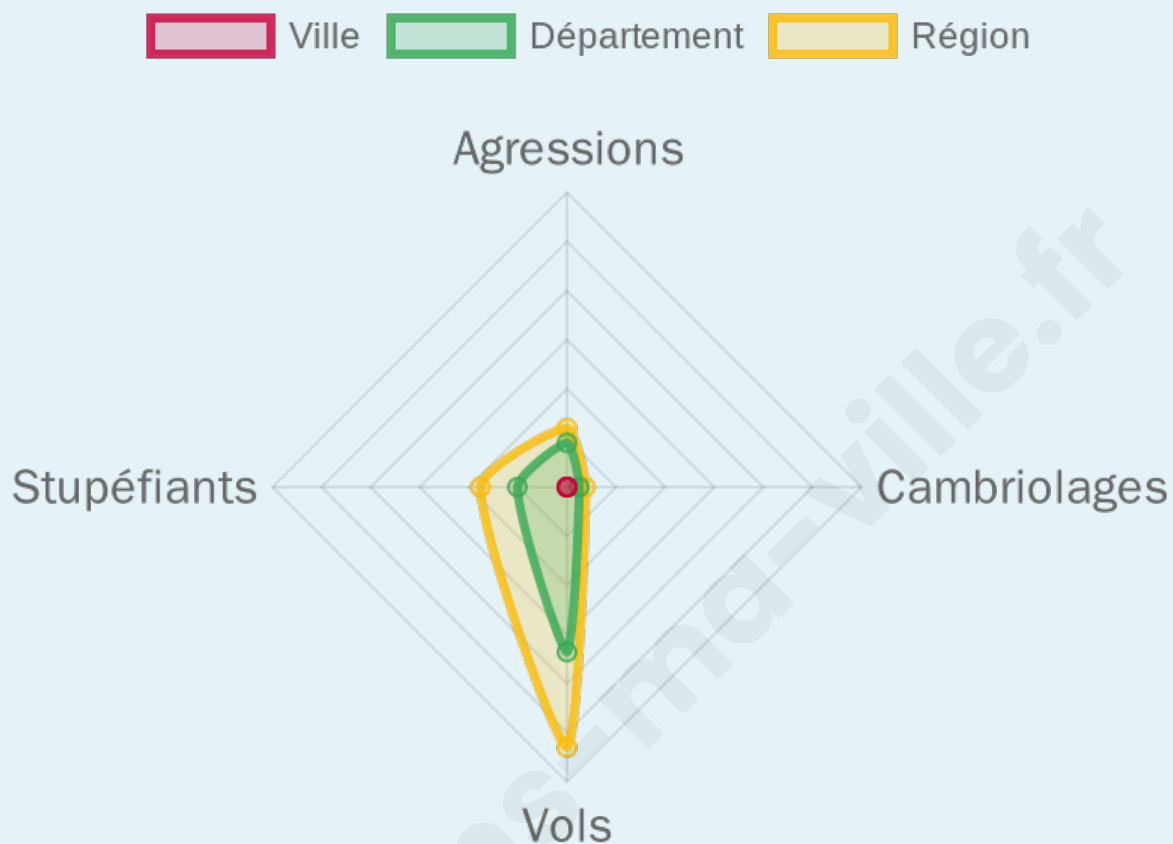
0

Evolution du nombre d'infractions



Pour comparer

(en proportion du nombre d'habitants)



Sources : Bases statistiques communale, départementale et régionale de la délinquance enregistrée par la police et la gendarmerie nationales selon les dernières parutions officielles de 2025 portant sur l'année 2024 ([data.gouv](https://data.gouv.fr)).

Agressions physiques / sexuelles : Violences sexuelles, coups et blessures volontaires intrafamiliaux, coups et blessures volontaires, autres coups, blessures volontaires et vols violents sans arme.

Cambriolages : Cambriolages de logements.

Vols : Vols avec armes, vols d'accessoires sur véhicules, vols dans les véhicules, vols de véhicules, vols sans violence contre des personnes, destructions, dégradations volontaires et escroqueries.

Stupéfiants : Trafic de stupéfiants dont (AFD) et usage de stupéfiants.

Services à la population



Commerce

Hypermarché	X Taverny 5km
Supermarché	X Taverny 4km
Superette	X Saint-Leu-la-Forêt 4km
Boulangerie	X Bouffémont 3km
Boucherie	X Saint-Leu-la-Forêt 4km
Restaurant	X Baillet-en-France 2km
Garage	X Béthemont-la-Forêt 1km
Station-service	X Frépillon 4km
Banque	X Saint-Leu-la-Forêt 4km
La poste	X Bouffémont 2km
Coiffeur	X Bouffémont 3km
Tabac	X Montsoul 5km
Bars / discothèque	X Baillet-en-France 3km
Bibliothèque	X Frépillon 4km
Cinéma	X Taverny 4km
Vétérinaire	X Béthemont-la-Forêt 1km



Santé

Pharmacie	X Baillet-en-France 3km
Hôpital	X Taverny 3km
Laboratoire d'analyses médicales	X Saint-Leu-la-Forêt 4km
Etablissement pour handicapé	X Saint-Leu-la-Forêt 4km
EHPA	X Bouffémont 2km
Médecin	X Bouffémont 3km
Dentiste	X Saint-Leu-la-Forêt 4km
Chirurgien	X Domont 5km
Dermatologue	X Taverny 5km
Anesthésiste	X Domont 5km
Gastro-entérologue	X Taverny 5km
Gynécologue	X Saint-Leu-la-Forêt 5km
Cancérologue	X Sarcelles 11km
Neurologue	X Montmorency 7km
Ophthalmologue	X Saint-Leu-la-Forêt 4km
ORL	X Taverny 4km
Cardiologue	X Domont 6km
Pédiatre	X Saint-Prix 5km
Pneumologue	X Taverny 4km
Psychologue	X Saint-Leu-la-Forêt 4km
Radiologue	X Saint-Leu-la-Forêt 4km
Rhumatologue	X Taverny 5km
Sage-femme	X Saint-Leu-la-Forêt 4km



Éducation

Crèche	X Bouffémont 3km
Ecole maternelle Public	X Bouffémont 3km
Ecole maternelle Privé	X Cormeilles-en-Parisis 9km
Ecole primaire Public	1
Ecole primaire Privé	X Taverny 4km
Collège Public	X Bouffémont 3km
Collège Privé	X Bessancourt 4km
Lycée Public	X Montsoul 5km
Lycée Privé	X Margency 5km

Sources : Base Sirene des entreprises et de leurs établissements selon les dernières parutions officielles de 2025 portant sur l'année 2024 ([data.gouv](#)). Liste, localisation et tarifs des professionnels de santé selon les dernières parutions officielles de 2025 portant sur l'année

2024 ([opendatasoft](#)) et FINISS Extraction du Fichier des établissements selon les dernières parutions officielles de 2025 portant sur l'année 2024 ([data.gouv](#)). Adresse et géolocalisation des établissements d'enseignement du premier et second degrés selon les dernières parutions officielles de 2025 portant sur l'année 2024 ([data.education.gouv](#))

bien-dans-ma-ville.fr

Villes autour de Chauvry

Ville	Habitants	Superficie	Pop densité	Pop active	Taux chômage	Revenu moyen	Prix immobilier
Béthemont-la-Forêt	435	3 km ²	145 h/km ²	44.8%	2.3%	33 250 €/an	3 274 €/m ²
Bouffémont (12 avis)	6 593	4 km ²	1 648 h/km ²	48.6%	5.2%	26 000 €/an	3 337 €/m ²
Baillet-en-France (3 avis)	2 021	7 km ²	289 h/km ²	49%	3.5%	29 910 €/an	3 087 €/m ²
Villiers-Adam (3 avis)	858	9 km ²	95 h/km ²	53%	3.7%	30 090 €/an	3 343 €/m ²
Frépillon (4 avis)	3 317	3 km ²	1 106 h/km ²	50.3%	3.9%	28 370 €/an	3 533 €/m ²
Saint-Prix (19 avis)	7 612	7 km ²	1 087 h/km ²	46.6%	3.6%	31 490 €/an	3 941 €/m ²
Nerville-la-Forêt (1 avis)	756	6 km ²	126 h/km ²	46%	5.2%	28 750 €/an	2 914 €/m ²
Montlignon (4 avis)	3 038	2 km ²	1 519 h/km ²	45%	3.1%	34 100 €/an	3 611 €/m ²
Saint-Leu-la-Forêt (32 avis)	16 138	5 km ²	3 228 h/km ²	49.1%	4.4%	28 960 €/an	3 627 €/m ²
Montsoul (13 avis)	4 023	3 km ²	1 341 h/km ²	50.1%	4.1%	28 560 €/an	3 072 €/m ²
Taverny (39 avis)	27 593	10 km ²	2 759 h/km ²	47.7%	5%	25 570 €/an	3 279 €/m ²
Bessancourt (18 avis)	8 869	6 km ²	1 478 h/km ²	47.4%	3.9%	26 780 €/an	3 492 €/m ²
Moisselles	1 261	1 km ²	1 261 h/km ²	56.4%	4%	28 790 €/an	2 998 €/m ²
Maffliers (6 avis)	1 856	6 km ²	309 h/km ²	54%	3.7%	28 980 €/an	3 290 €/m ²
Méry-sur-Oise (10 avis)	9 983	11 km ²	908 h/km ²	50.9%	4.4%	26 220 €/an	3 161 €/m ²

bien-dans-ma-ville.fr



Vous aimez votre ville ? Notez-la !

Et faites-nous part de vos remarques constructives



Avec

BIEN dans ma **VILLE** 