



Version web

# Ville de Chauvirey-le-Vieil

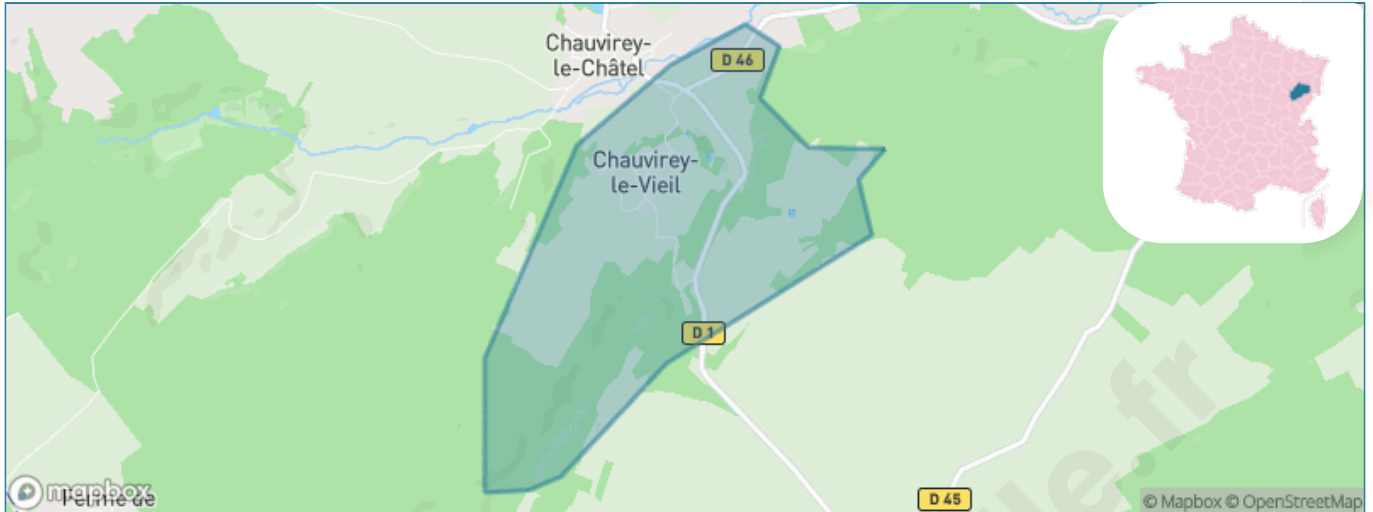
Présenté par

**BIEN** dans ma **VILLE** 

# Sommaire

Situation géographique .....	3
Statistiques sur la population .....	4
Evolution du nombre d'habitants .....	4
Tranche d'âge .....	5
0-14 ans .....	5
15-29 ans .....	5
30-44 ans .....	5
45-59 ans .....	5
60-74 ans .....	5
75-89 ans .....	5
90 ans et + .....	5
Activité professionnelle .....	5
Agriculteurs .....	5
Artisans, Commerçants .....	5
Cadres et sup. ....	5
Professions intermédiaires .....	5
Employé .....	5
Ouvrier .....	5
Retraité .....	5
Autres .....	5
Niveau de diplôme .....	7
Sans diplôme ou CEP .....	7
Brevet, BEPC, DNB .....	7
CAP-BEP ou équivalent .....	7
BAC ou équivalent .....	7
BAC+2 .....	7
BAC+3 ou +4 .....	7
BAC+5 ou plus .....	7
Composition des ménages .....	7
Couple sans enfant .....	7
Couple avec enfant(s) .....	7
Famille monoparentale .....	7
Colocation / Autre .....	7
Personnes seules .....	7
Profils électoraux .....	8
Premier tour .....	8
Sécurité .....	10
Evolution du nombre d'infractions .....	10
Pour comparer .....	11
Services à la population .....	12
Commerce .....	12
Éducation .....	12
Villes autour de Chauvirey-le-Vieil .....	14

# Situation géographique



## i Informations clés

- **Région** : Bourgogne-Franche-Comté
- **Département** : Haute-Saône
- **Code postal** : 70500
- **Superficie** : 3 km<sup>2</sup>

**RÉGION**  
**BOURGOGNE**  
**FRANCHE**  
**COMTE**



# Statistiques sur la population



Nombre d'habitants

**24**



Age moyen

**56 ans**



Pop active

**37.5%**



Taux chômage

**0%**



Pop densité

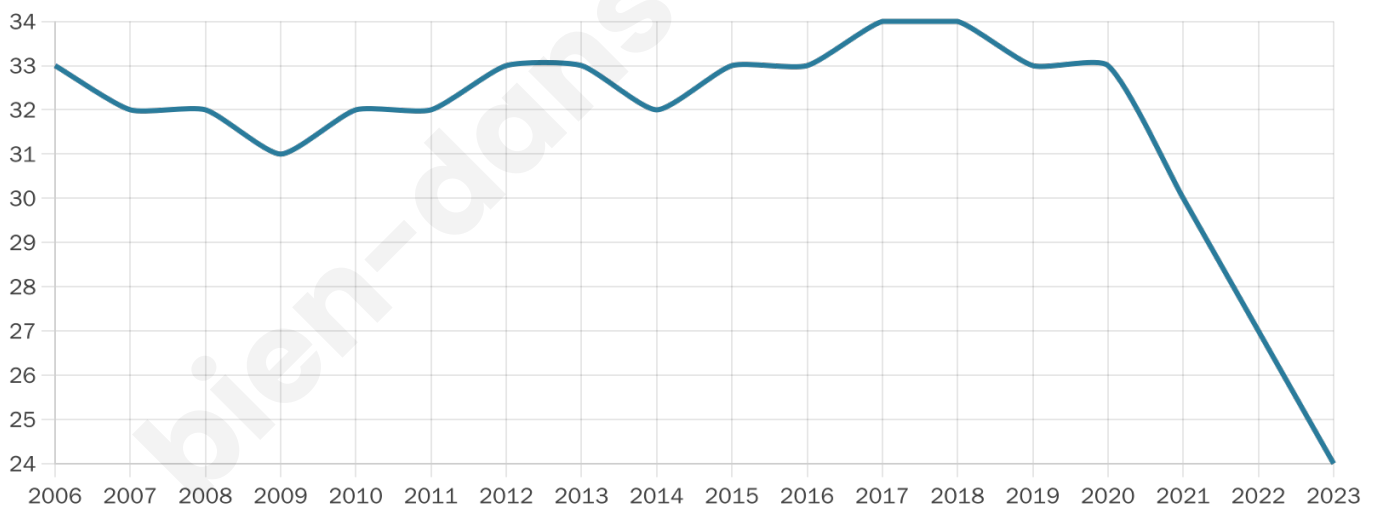
**8 h/km<sup>2</sup>**



Revenu moyen

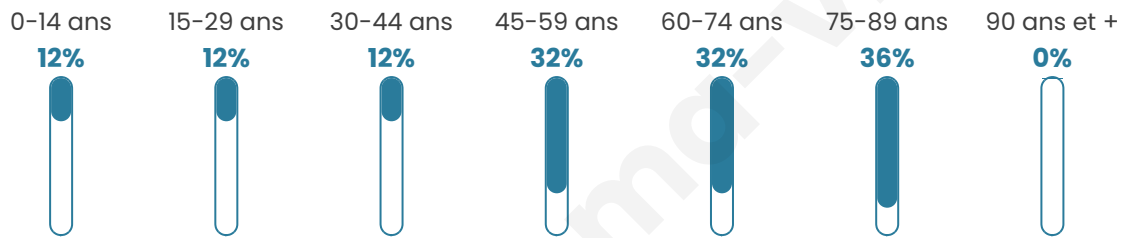
**NC**

## Evolution du nombre d'habitants

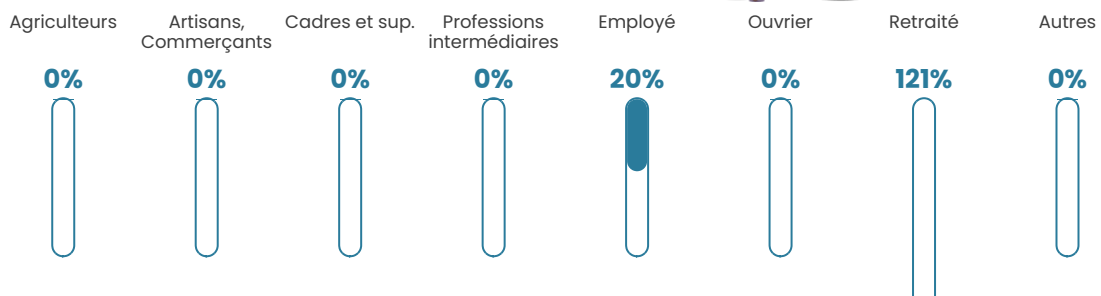


Sources : Institut national de la statistique et des études économiques (insee) selon Les dernières parutions officielles de 2024 portant sur les années 2020, 2021 et 2022.

## Tranche d'âge



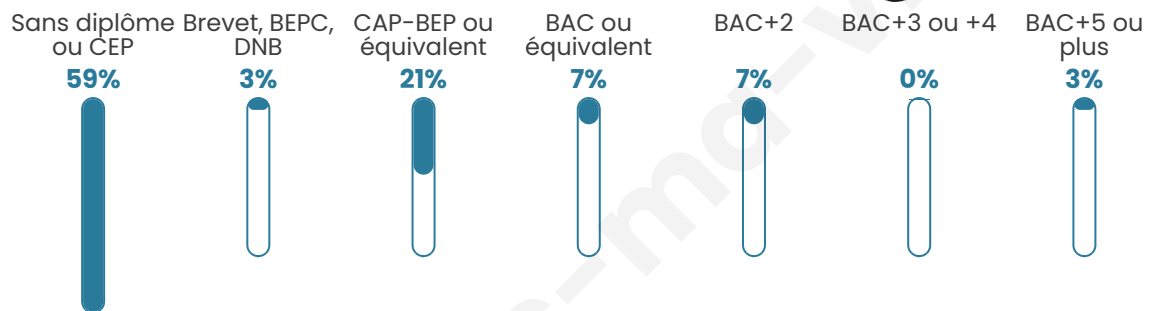
## Activité professionnelle



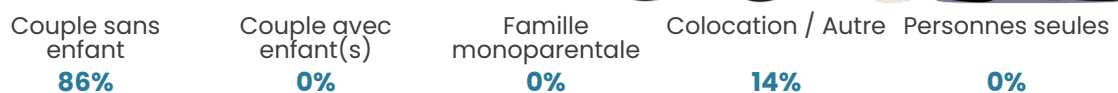


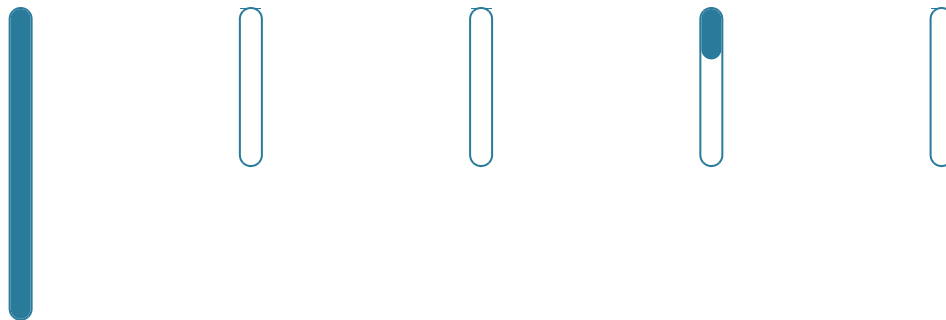
bien-dans-ma-ville.fr

## Niveau de diplôme








## Composition des ménages





## Profils électoraux

### Premier tour

	Marine LE PEN	53.57 %
	Jean-Luc MÉLENCHON	14.29 %
	Éric ZEMMOUR	10.71 %
	Valérie PÉCRESSÉ	10.71 %
	Emmanuel MACRON	3.57 %
	Yannick JADOT	3.57 %
	Philippe POUTOU	3.57 %
	Nathalie ARTHAUD	0.00 %
	Fabien ROUSSEL	0.00 %
	Jean LASSALLE	0.00 %
	Anne HIDALGO	0.00 %



Nicolas DUPONT- AIGNAN 0.00 %

**40 inscrits**

Participation : 72.5%  
Votes blancs : 0.00%  
Votes nuls : 3.45%

**Second tour**



Emmanuel MACRON 18,52 %



Marine LE PEN 81,48 %

**40 inscrits**

Participation : 80%  
Votes blancs : 15.63%  
Votes nuls : 0%

bien-dans-ma-ville.fr

# Sécurité



Agressions physiques / sexuelles

0



Cambriolages

0



Vols / dégradations

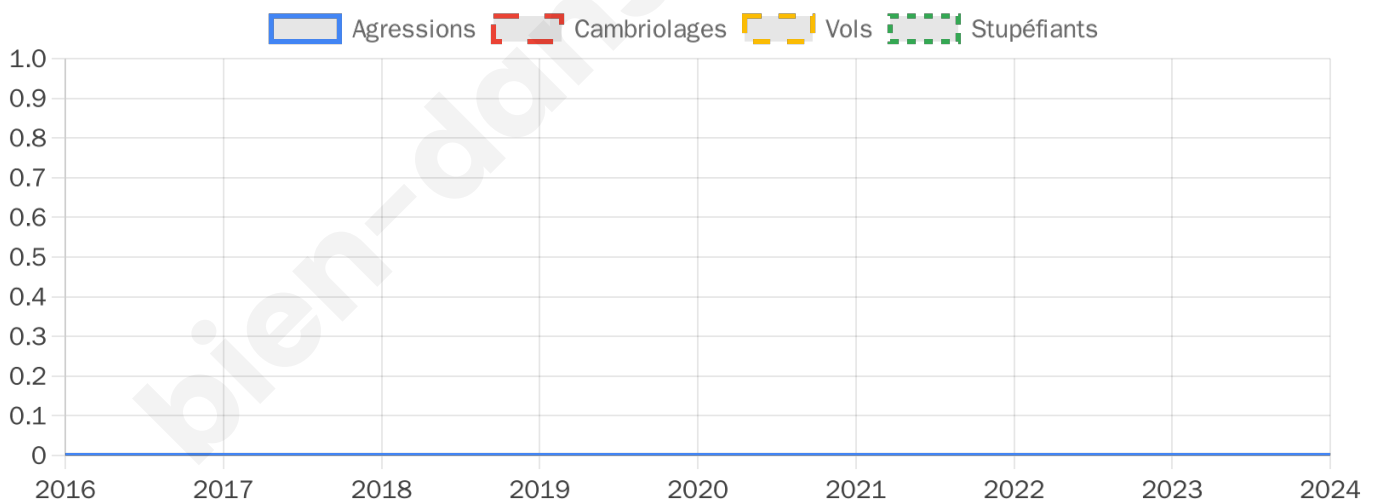
0



Stupéfiants

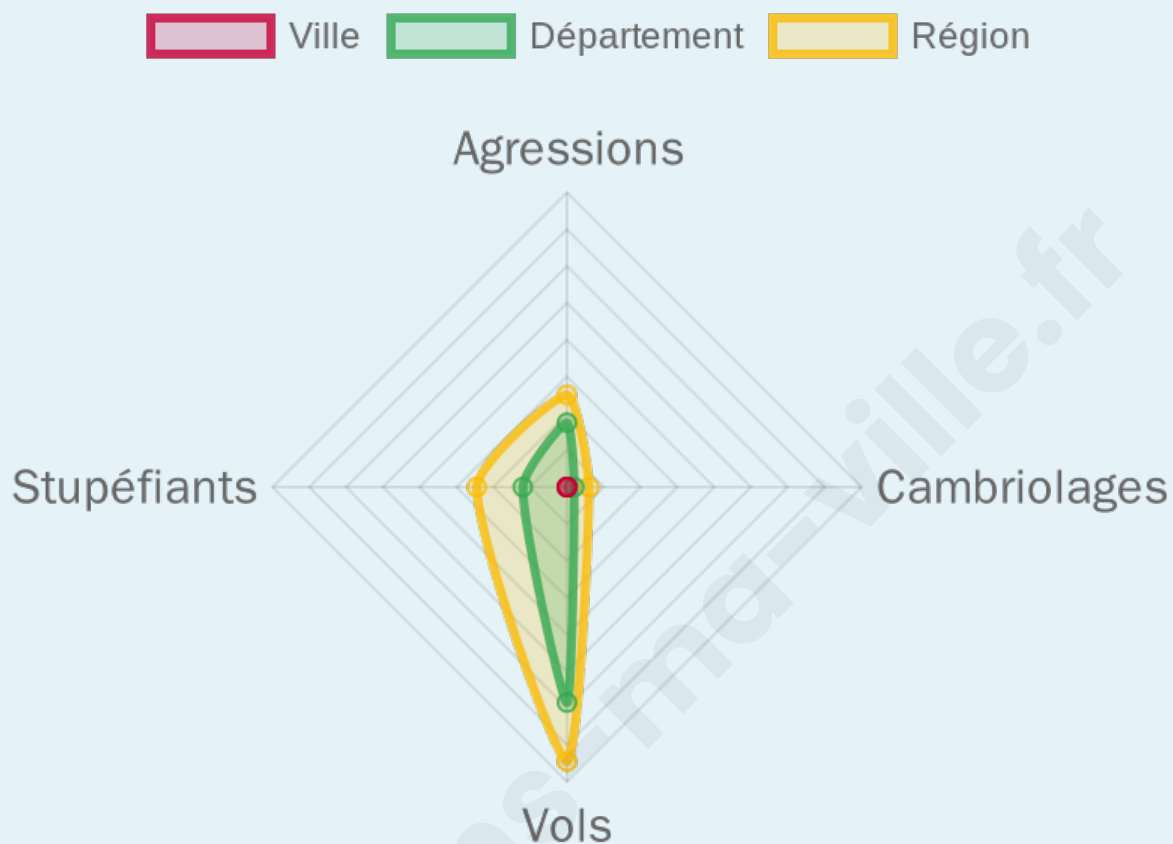
0

## Evolution du nombre d'infractions



## Pour comparer

(en proportion du nombre d'habitants)



Sources : Bases statistiques communale, départementale et régionale de la délinquance enregistrée par la police et la gendarmerie nationales selon les dernières parutions officielles de 2025 portant sur l'année 2024 ([data.gouv](https://data.gouv.fr)).

Agressions physiques / sexuelles : Violences sexuelles, coups et blessures volontaires intrafamiliaux, coups et blessures volontaires, autres coups, blessures volontaires et vols violents sans arme.

Cambriolages : Cambriolages de logements.

Vols : Vols avec armes, vols d'accessoires sur véhicules, vols dans les véhicules, vols de véhicules, vols sans violence contre des personnes, destructions, dégradations volontaires et escroqueries.

Stupéfiants : Trafic de stupéfiants dont (AFD) et usage de stupéfiants.

# Services à la population



## Commerce

Hypermarché	X <u>Saints-Geosmes</u> 31km
Supermarché	X <u>Fayl-Billot</u> 11km
Superette	X <u>Jussey</u> 12km
Boulangerie	X <u>Vitrey-sur-Mance</u> 4km
Boucherie	X <u>Jussey</u> 12km
Restaurant	X <u>Cintrey</u> 4km
Garage	X <u>Chauvirey-le-Châtel</u> 1km
Station-service	X <u>Malvillers</u> 6km
Banque	X <u>Vitrey-sur-Mance</u> 4km
La poste	X <u>Chauvirey-le-Châtel</u> 1km
Coiffeur	X <u>Preigney</u> 3km
Tabac	X <u>Fayl-Billot</u> 11km
Bars / discothèque	X <u>La Quarte</u> 4km
Bibliothèque	X <u>Bourbonne-les-Bains</u> 19km
Cinéma	X <u>Chalindrey</u> 24km
Vétérinaire	X <u>Melin</u> 8km



## Santé

Pharmacie	X <u>Vitrey-sur-Mance</u> 3km
Hôpital	X <u>Langres</u> 32km
Laboratoire d'analyses médicales	X <u>Saints-Geosmes</u> 32km
Etablissement pour handicapé	X <u>Bize</u> 11km
EHPA	X <u>Fayl-Billot</u> 11km
Médecin	X <u>Vitrey-sur-Mance</u> 3km
Dentiste	X <u>Fayl-Billot</u> 11km
Chirurgien	X <u>Scey-sur-Saône-et-Saint-Albin</u> 22km
Dermatologue	X <u>Langres</u> 33km
Anesthésiste	X <u>Langres</u> 32km
Gastro-entérologue	X <u>Langres</u> 32km
Gynécologue	X <u>Langres</u> 31km
Cancérologue	X 0km
Neurologue	X <u>Luré</u> 58km
Ophthalmologue	X <u>Luxeuil-les-Bains</u> 46km
ORL	X <u>Vesoul</u> 33km
Cardiologue	X <u>Vesoul</u> 34km
Pédiatre	X <u>Luxeuil-les-Bains</u> 47km
Pneumologue	X <u>Langres</u> 32km
Psychologue	X <u>Langres</u> 32km
Radiologue	X <u>Saints-Geosmes</u> 32km
Rhumatologue	X <u>Vesoul</u> 34km
Sage-femme	X <u>Combeaufontaine</u> 13km



## Éducation

Crèche	X <u>Laferté-sur-Amance</u> 7km
Ecole maternelle Public	X <u>Laferté-sur-Amance</u> 7km
Ecole maternelle Privé	X <u>Domrémy-la-Pucelle</u> 74km
Ecole primaire Public	X <u>Vitrey-sur-Mance</u> 4km
Ecole primaire Privé	X <u>Langres</u> 32km
Collège Public	X <u>Fayl-Billot</u> 11km
Collège Privé	X <u>Langres</u> 32km
Lycée Public	X <u>Fayl-Billot</u> 11km
Lycée Privé	X <u>Gray</u> 39km

Sources : Base Sirene des entreprises et de leurs établissements selon les dernières parutions officielles de 2025 portant sur l'année 2024 ([data.gouv](https://data.gouv.fr)). Liste, localisation et tarifs des professionnels de santé selon les dernières parutions officielles de 2025 portant sur l'année 2024 ([opendatasoft](https://opendatasoft.com)) et FINESS Extraction du Fichier des établissements selon les dernières parutions officielles de 2025 portant sur l'année 2024 ([data.gouv](https://data.gouv.fr)). Adresse et géolocalisation des établissements d'enseignement du premier et second degrés selon les dernières parutions officielles de 2025 portant sur l'année 2024 ([data.education.gouv](https://data.education.gouv.fr))

bien-dans-ma-ville.fr

## Villes autour de Chauvirey-le-Vieil

Ville	Habitants	Superficie	Pop densité	Pop active	Taux chômage	Revenu moyen	Prix immobilier
Chauvirey-le-Châtel	109	11 km <sup>2</sup>	10 h/km <sup>2</sup>	42.2%	1.8%	20 650 €/an	NC
Preigney	113	12 km <sup>2</sup>	9 h/km <sup>2</sup>	35.4%	3.5%	19 120 €/an	NC
Vitrey-sur-Mance	287	13 km <sup>2</sup>	22 h/km <sup>2</sup>	37.3%	6.6%	19 980 €/an	655 €/m <sup>2</sup>
Cintrey	96	6 km <sup>2</sup>	16 h/km <sup>2</sup>	34.4%	8.3%	21 330 €/an	422 €/m <sup>2</sup>
La Rochelle	40	4 km <sup>2</sup>	10 h/km <sup>2</sup>	42.5%	5%	NC	NC
La Quarte	61	3 km <sup>2</sup>	20 h/km <sup>2</sup>	42.6%	1.6%	NC	NC
Ouge	106	13 km <sup>2</sup>	8 h/km <sup>2</sup>	43.4%	5.7%	20 110 €/an	NC
Montigny-lès-Cherlieu	118	21 km <sup>2</sup>	6 h/km <sup>2</sup>	31.4%	5.1%	21 060 €/an	921 €/m <sup>2</sup>
Betoncourt-sur-Mance	25	3 km <sup>2</sup>	8 h/km <sup>2</sup>	16%	0%	NC	NC
Pisseloup	62	3 km <sup>2</sup>	21 h/km <sup>2</sup>	37.1%	6.5%	NC	NC
Molay	66	7 km <sup>2</sup>	9 h/km <sup>2</sup>	45.5%	6.1%	NC	NC
Velles	63	4 km <sup>2</sup>	16 h/km <sup>2</sup>	47.6%	3.2%	NC	NC
Charmes-Saint-Valbert	32	5 km <sup>2</sup>	6 h/km <sup>2</sup>	43.8%	0%	NC	NC
Malvillers	68	7 km <sup>2</sup>	10 h/km <sup>2</sup>	45.6%	1.5%	NC	NC
Rosières-sur-Mance	53	5 km <sup>2</sup>	11 h/km <sup>2</sup>	32.1%	5.7%	NC	NC

bien-dans-ma-ville.fr



# Vous aimez votre ville ? Notez-la !

Et faites-nous part de vos remarques constructives



Avec

**BIEN** dans ma **VILLE** 