



Version web

# Ville de Chaussin

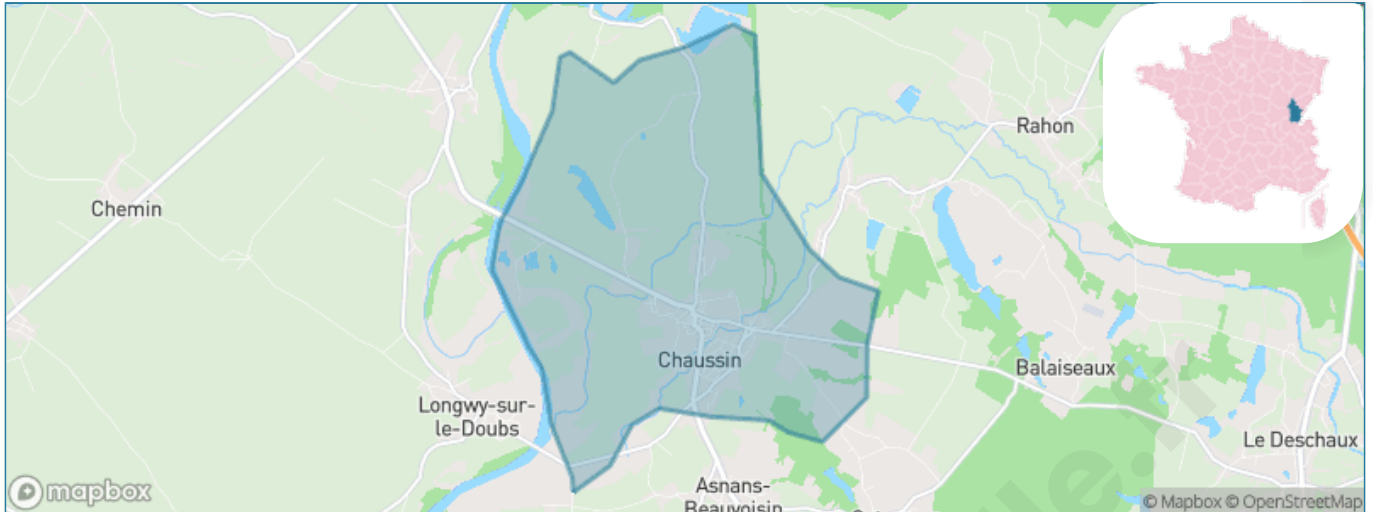
Présenté par

**BIEN** dans  
ma **VILLE** 

# Sommaire

Situation géographique .....	3
Statistiques sur la population .....	4
Evolution du nombre d'habitants .....	4
Tranche d'âge .....	5
0-14 ans .....	5
15-29 ans .....	5
30-44 ans .....	5
45-59 ans .....	5
60-74 ans .....	5
75-89 ans .....	5
90 ans et + .....	5
Activité professionnelle .....	5
Agriculteurs .....	5
Artisans, Commerçants .....	5
Cadres et sup. ....	5
Professions intermédiaires .....	5
Employé .....	5
Ouvrier .....	5
Retraité .....	5
Autres .....	5
Niveau de diplôme .....	6
Sans diplôme ou CEP .....	6
Brevet, BEPC, DNB .....	6
CAP-BEP ou équivalent .....	6
BAC ou équivalent .....	6
BAC+2 .....	6
BAC+3 ou +4 .....	6
BAC+5 ou plus .....	6
Composition des ménages .....	6
Couple sans enfant .....	6
Couple avec enfant(s) .....	6
Famille monoparentale .....	6
Colocation / Autre .....	6
Personnes seules .....	6
Profils électoraux .....	7
Premier tour .....	7
Sécurité .....	8
Evolution du nombre d'infractions .....	8
Pour comparer .....	9
Services à la population .....	10
Commerce .....	10
Éducation .....	10
Villes autour de Chaussin .....	11
Avis sur la ville de Chaussin .....	12
Moyenne par critère .....	12
Villes autour de Chaussin .....	12
Répartition des avis par note .....	12
Répartition des avis par note .....	12

# Situation géographique



## i Informations clés

- **Région** : Bourgogne-Franche-Comté
- **Département** : Jura
- **Code postal** : 39120
- **Superficie** : 16 km<sup>2</sup>

REGION  
BOURGOGNE  
FRANCHE  
COMTE

Ju  
ra  
LE DÉPARTEMENT



# Statistiques sur la population



Nombre d'habitants

**1 606**



Age moyen

**47 ans**



Pop active

**38%**



Taux chômage

**7%**



Pop densité

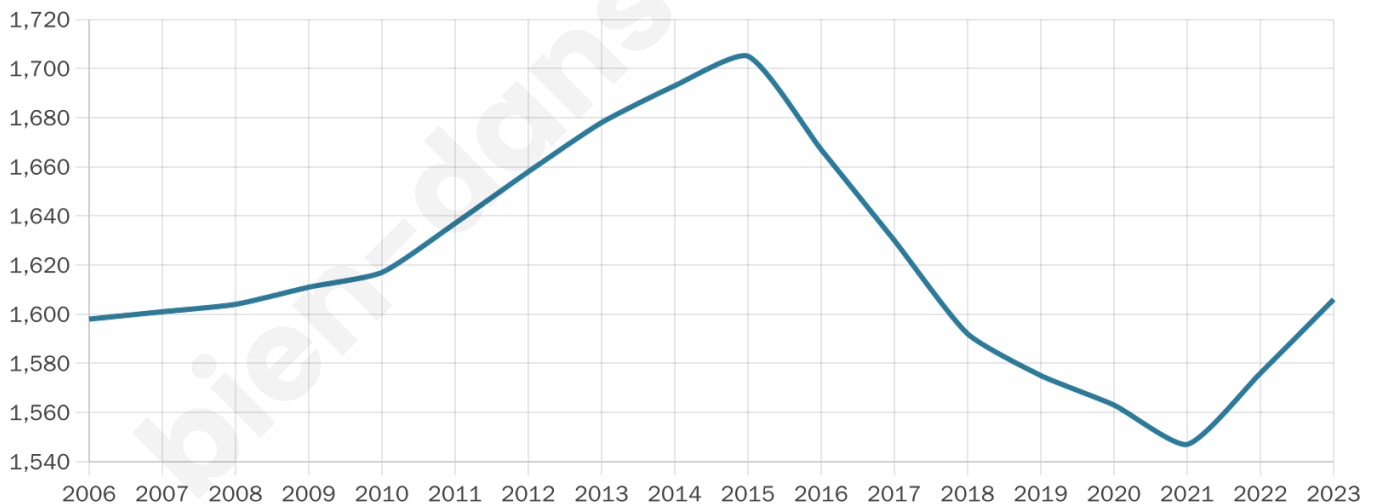
**100 h/km<sup>2</sup>**



Revenu moyen

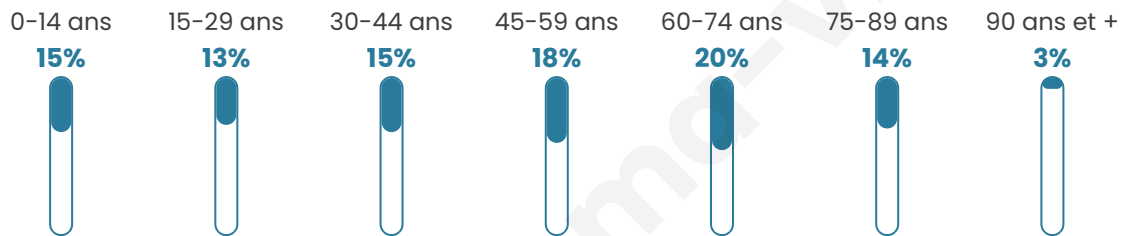
**21 350 €/an**

## Evolution du nombre d'habitants

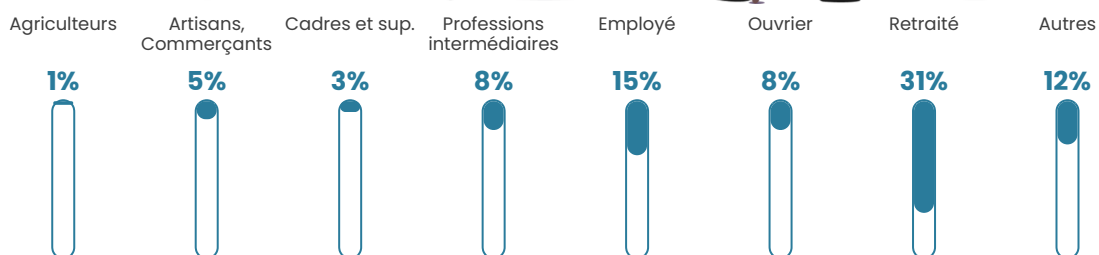


Sources : Institut national de la statistique et des études économiques (insee) selon Les dernières parutions officielles de 2024 portant sur les années 2020, 2021 et 2022.

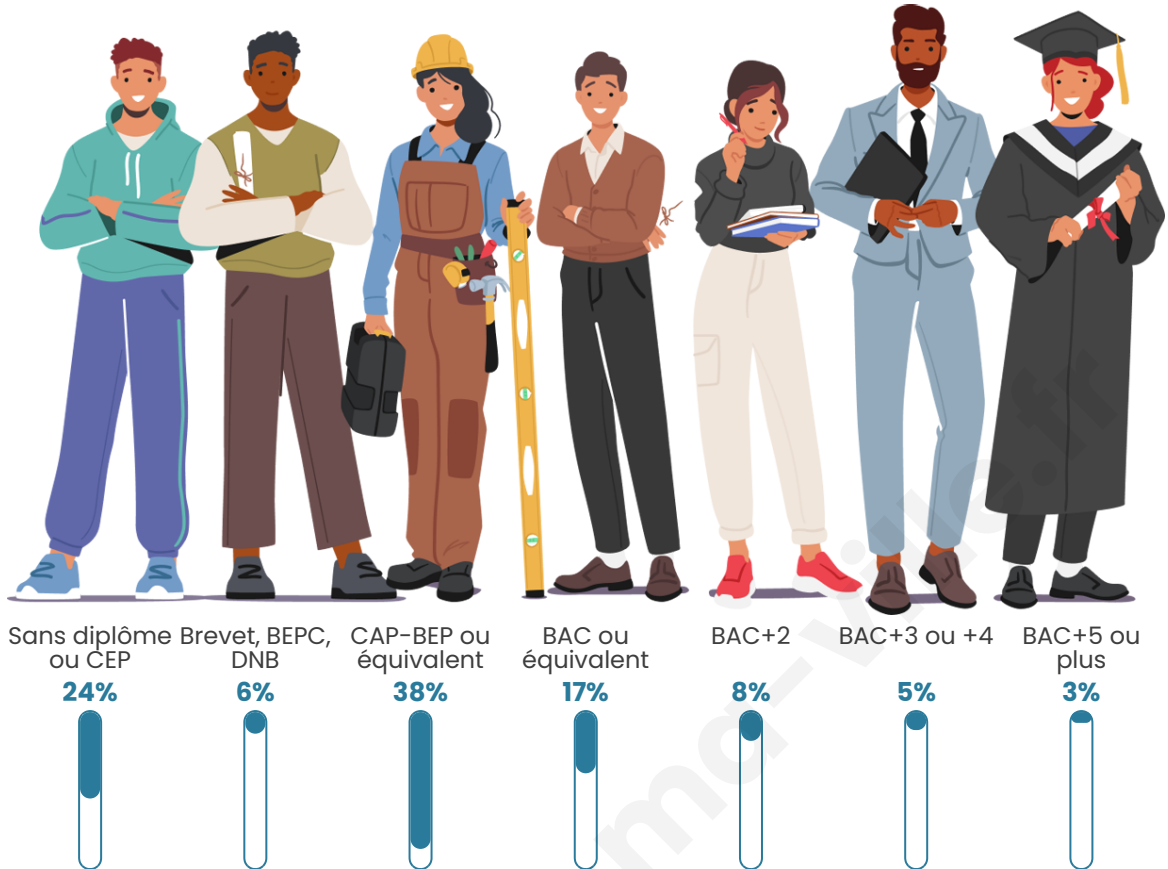
## Tranche d'âge




## Activité professionnelle



## Niveau de diplôme













## Composition des ménages



# Profils électoraux

## Premier tour

	Marine LE PEN	36.67 %
	Emmanuel MACRON	22.00 %
	Jean-Luc MÉLENCHON	11.18 %
	Éric ZEMMOUR	8.38 %
	Jean LASSALLE	5.94 %
	Valérie PÉCRESSE	5.59 %
	Yannick JADOT	2.68 %
	Fabien ROUSSEL	2.21 %
	Nicolas DUPONT-AIGNAN	2.10 %
	Anne HIDALGO	1.16 %
	Nathalie ARTHAUD	1.05 %
	Philippe POUTOU	1.05 %



### 1 092 inscrits

Participation : 80.49%

Votes blancs : 1.59%

Votes nuls : 0.68%

## Second tour

	Emmanuel MACRON	41,04 %
	Marine LE PEN	58,96 %

### 1 092 inscrits

Participation : 80.04%

Votes blancs : 3.78%

Votes nuls : 5.61%

# Sécurité



Agressions physiques / sexuelles

**0**



Cambriolages

**0**



Vols / dégradations

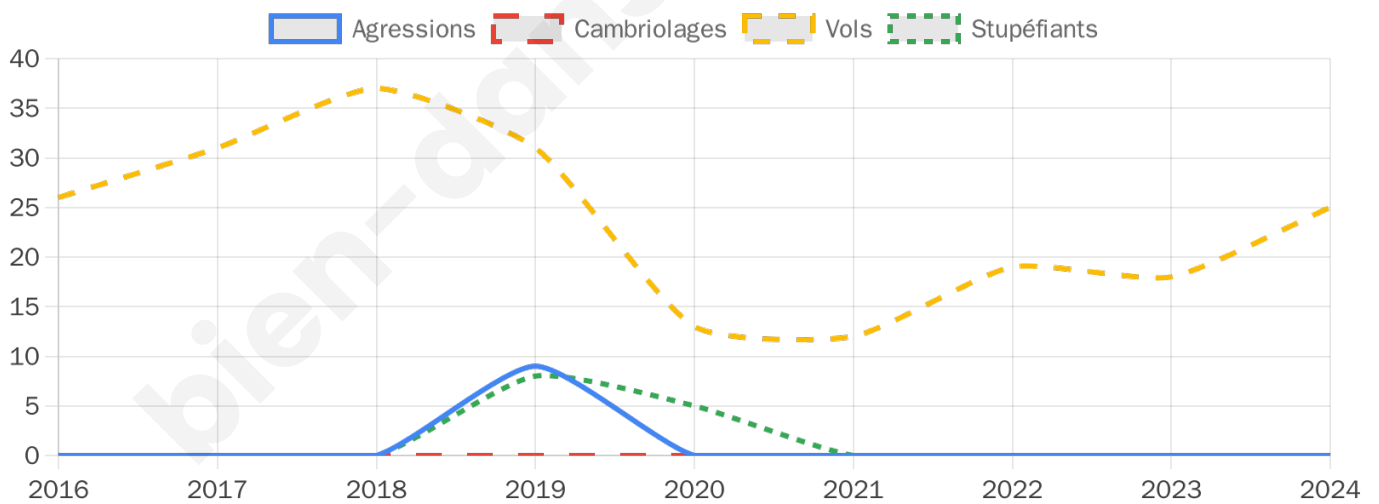
**25**



Stupéfiants

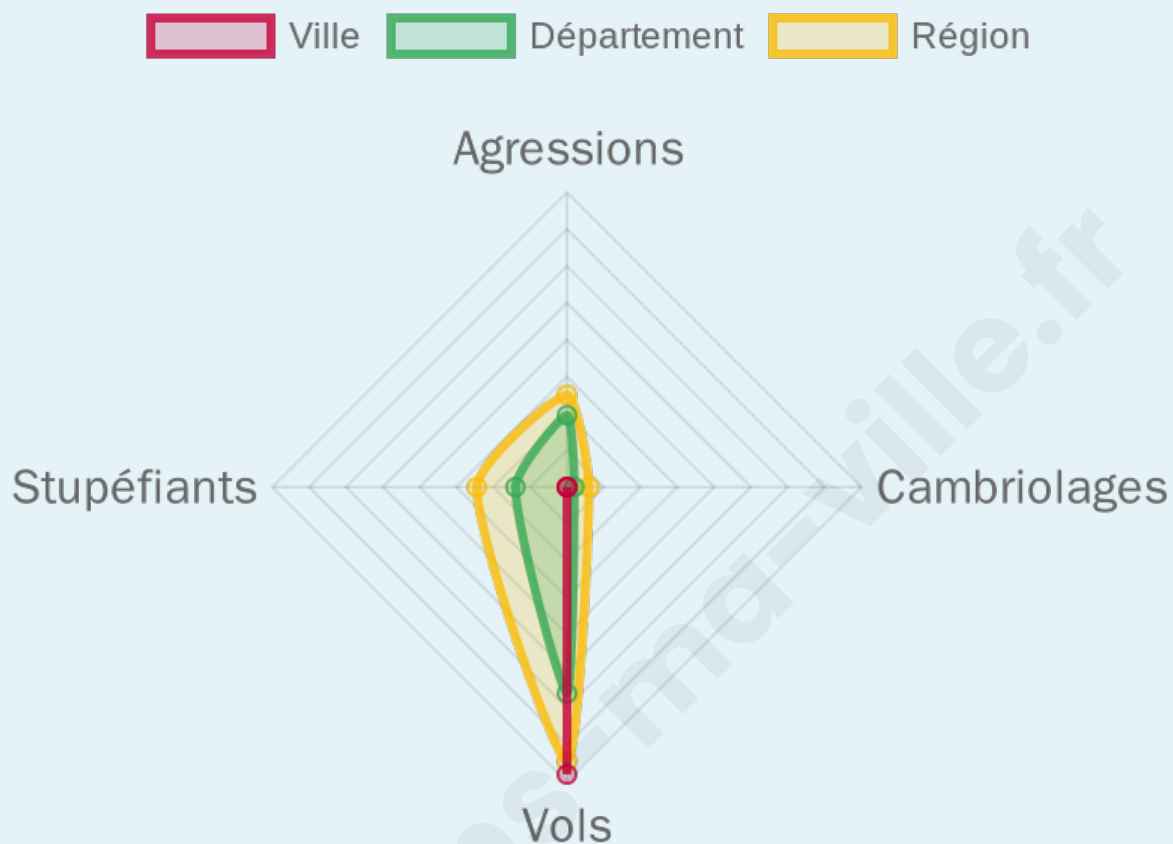
**0**

## Evolution du nombre d'infractions



## Pour comparer

(en proportion du nombre d'habitants)



Sources : Bases statistiques communale, départementale et régionale de la délinquance enregistrée par la police et la gendarmerie nationales selon les dernières parutions officielles de 2025 portant sur l'année 2024 ([data.gouv](https://data.gouv.fr)).

Agressions physiques / sexuelles : Violences sexuelles, coups et blessures volontaires intrafamiliaux, coups et blessures volontaires, autres coups, blessures volontaires et vols violents sans arme.

Cambriolages : Cambriolages de logements.

Vols : Vols avec armes, vols d'accessoires sur véhicules, vols dans les véhicules, vols de véhicules, vols sans violence contre des personnes, destructions, dégradations volontaires et escroqueries.

Stupéfiants : Trafic de stupéfiants dont (AFD) et usage de stupéfiants.

# Services à la population



## Commerce

Hypermarché	X <a href="#">Tavaux</a> 8km
Supermarché	1
Superette	X <a href="#">Longwy-sur-le-Doubs</a> 4km
Boulangerie	2
Boucherie	2
Restaurant	X <a href="#">Asnans-Beauvoisin</a> 2km
Garage	3
Station-service	1
Banque	4
La poste	X <a href="#">Tavaux</a> 8km
Coiffeur	5
Tabac	X <a href="#">Le Deschaux</a> 7km
Bars / discothèque	2
Bibliothèque	X <a href="#">Dole</a> 15km
Cinéma	X <a href="#">Dole</a> 14km
Vétérinaire	1



## Santé

Pharmacie	1
Hôpital	X <a href="#">Dole</a> 14km
Laboratoire d'analyses médicales	X <a href="#">Damparis</a> 12km
Etablissement pour handicapé	X <a href="#">Dole</a> 12km
EHPA	1
Médecin	1
Dentiste	X <a href="#">Tavaux</a> 8km
Chirurgien	X <a href="#">Damparis</a> 11km
Dermatologue	X <a href="#">Dole</a> 14km
Anesthésiste	X <a href="#">Dole</a> 16km
Gastro-entérologue	X <a href="#">Lons-le-Saunier</a> 34km
Gynécologue	X <a href="#">Bans</a> 13km
Cancérologue	X <a href="#">Chalon-sur-Saône</a> 47km
Neurologue	X <a href="#">Damparis</a> 10km
Ophthalmologue	X <a href="#">Tavaux</a> 8km
ORL	X <a href="#">Dole</a> 16km
Cardiologue	X <a href="#">Dole</a> 16km
Pédiatre	X <a href="#">Foucherans</a> 13km
Pneumologue	X <a href="#">Dole</a> 13km
Psychologue	X <a href="#">Dole</a> 16km
Radiologue	X <a href="#">Dole</a> 13km
Rhumatologue	X <a href="#">Glanon</a> 25km
Sage-femme	X <a href="#">Petit-Noir</a> 7km



## Éducation

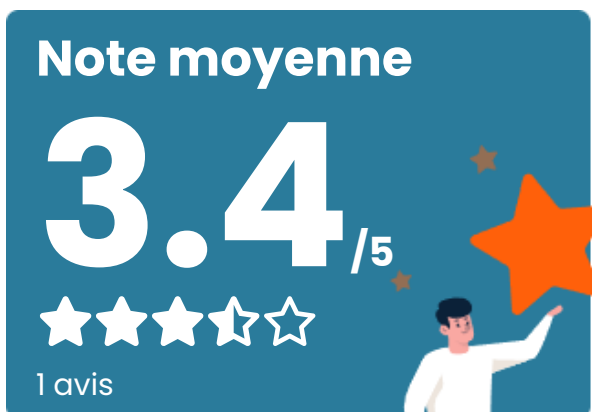
Crèche	X <a href="#">Molay</a> 6km
Ecole maternelle Public	1
Ecole maternelle Privé	X <a href="#">Divonne-les-Bains</a> 88km
Ecole primaire Public	1
Ecole primaire Privé	X <a href="#">Saint-Aubin</a> 10km
Collège Public	1
Collège Privé	X <a href="#">Saint-Aubin</a> 10km
Lycée Public	X <a href="#">Dole</a> 13km
Lycée Privé	X <a href="#">Dole</a> 15km

Sources : Base Sirene des entreprises et de leurs établissements selon les dernières parutions officielles de 2025 portant sur l'année 2024 ([data.gouv](#)). Liste, localisation et tarifs des professionnels de santé selon les dernières parutions officielles de 2025 portant sur l'année 2024 ([opendatasoft](#)) et FINISS Extraction du Fichier des établissements selon les dernières parutions officielles de 2025 portant sur l'année 2024 ([data.gouv](#)). Adresse et géolocalisation des établissements d'enseignement du premier et second degrés selon les dernières parutions officielles de 2025 portant sur l'année 2024 ([data.education.gouv](#))

## Villes autour de Chaussin

Ville	Habitants	Superficie	Pop densité	Pop active	Taux chômage	Revenu moyen	Prix immobilier
Saint-Baraing	257	6 km <sup>2</sup>	43 h/km <sup>2</sup>	49.8%	2.3%	22 450 €/an	1 068 €/m <sup>2</sup>
Gatey	373	14 km <sup>2</sup>	27 h/km <sup>2</sup>	41.6%	3.2%	23 410 €/an	1 567 €/m <sup>2</sup>
Asnans-Beauvoisin	713	16 km <sup>2</sup>	45 h/km <sup>2</sup>	48.1%	2.8%	21 600 €/an	1 394 €/m <sup>2</sup>
Balaiseaux	291	6 km <sup>2</sup>	49 h/km <sup>2</sup>	55.3%	2.7%	24 440 €/an	849 €/m <sup>2</sup>
Chaînée-des-Coupis	183	5 km <sup>2</sup>	37 h/km <sup>2</sup>	40.4%	1.6%	21 850 €/an	1 460 €/m <sup>2</sup>
Rahon	444	19 km <sup>2</sup>	23 h/km <sup>2</sup>	49.1%	4.1%	24 150 €/an	1 538 €/m <sup>2</sup>
Longwy-sur-le-Doubs	496	16 km <sup>2</sup>	31 h/km <sup>2</sup>	45.6%	3.6%	21 270 €/an	903 €/m <sup>2</sup>
Péseux	293	5 km <sup>2</sup>	59 h/km <sup>2</sup>	47.4%	3.4%	23 200 €/an	1 173 €/m <sup>2</sup>
Molay	505	6 km <sup>2</sup>	84 h/km <sup>2</sup>	45.9%	2%	22 800 €/an	1 165 €/m <sup>2</sup>
Champdivers	445	7 km <sup>2</sup>	64 h/km <sup>2</sup>	47.2%	3.4%	22 610 €/an	1 494 €/m <sup>2</sup>
Pleure	435	5 km <sup>2</sup>	87 h/km <sup>2</sup>	43.2%	3.9%	22 100 €/an	973 €/m <sup>2</sup>
Les Essards-Taignevaux	248	5 km <sup>2</sup>	50 h/km <sup>2</sup>	44.4%	3.6%	23 350 €/an	1 342 €/m <sup>2</sup>
Le Deschaux (1 avis)	1 036	8 km <sup>2</sup>	130 h/km <sup>2</sup>	43.5%	3%	22 860 €/an	1 303 €/m <sup>2</sup>
Petit-Noir	1 056	20 km <sup>2</sup>	53 h/km <sup>2</sup>	42%	3.5%	20 860 €/an	1 087 €/m <sup>2</sup>
Tavaux (3 avis)	3 888	13 km <sup>2</sup>	299 h/km <sup>2</sup>	45.4%	4.4%	23 720 €/an	1 402 €/m <sup>2</sup>

# Avis sur la ville de Chaussin



## Moyenne par critère



## Villes autour de Chaussin

Ville	Note globale	Sécurité	Éducation	Sport Loisir	Environnement	Vie pratique
Saint-Baraing	-	-	-	-	-	-
Gatey	-	-	-	-	-	-
Asnans-Beauvoisin	-	-	-	-	-	-
Balaiseaux	-	-	-	-	-	-
Chaînée-des-Coupis	-	-	-	-	-	-
Rahon	-	-	-	-	-	-
Longwy-sur-le-Doubs	-	-	-	-	-	-
Péseux	-	-	-	-	-	-
Molay	-	-	-	-	-	-
Champdivers	-	-	-	-	-	-
Pleure	-	-	-	-	-	-
Les Essards-Taignevaux	-	-	-	-	-	-
Le Deschaux (1 avis)	2.4	<b>4.0</b>	3.0	<b>0.0</b>	<b>4.0</b>	<b>1.0</b>
Petit-Noir	-	-	-	-	-	-
Tavaux (3 avis)	2.9	<b>4.0</b>	2.7	2.3	3.0	2.7



# **Vous aimez votre ville ? Notez-la !**

Et faites-nous part de vos remarques constructives



Avec

**BIEN** dans ma **VILLE** 