



Version web

Ville de Chaussenac

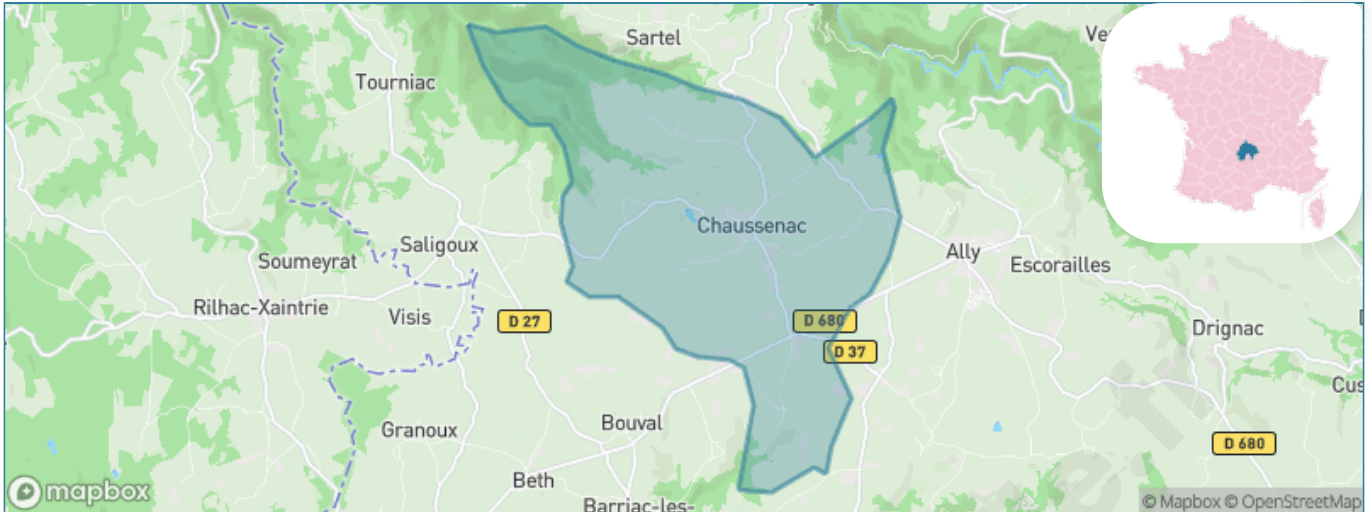
Présenté par

BIEN dans
ma **VILLE** 

Sommaire

Situation géographique	3
Statistiques sur la population	4
Evolution du nombre d'habitants	4
Tranche d'âge	5
0-14 ans	5
15-29 ans	5
30-44 ans	5
45-59 ans	5
60-74 ans	5
75-89 ans	5
90 ans et +	5
Activité professionnelle	5
Agriculteurs	5
Artisans, Commerçants	5
Cadres et sup.	5
Professions intermédiaires	5
Employé	5
Ouvrier	5
Retraité	5
Autres	5
Niveau de diplôme	6
Sans diplôme ou CEP	6
Brevet, BEPC, DNB	6
CAP-BEP ou équivalent	6
BAC ou équivalent	6
BAC+2	6
BAC+3 ou +4	6
BAC+5 ou plus	6
Composition des ménages	6
Couple sans enfant	6
Couple avec enfant(s)	6
Famille monoparentale	6
Colocation / Autre	6
Personnes seules	6
Profils électoraux	7
Premier tour	7
Sécurité	8
Evolution du nombre d'infractions	8
Pour comparer	9
Services à la population	10
Commerce	10
Éducation	10
Villes autour de Chaussenac	11

Situation géographique



i Informations clés

- **Région :** Auvergne-Rhône-Alpes
- **Département :** Cantal
- **Code postal :** 15700
- **Superficie :** 16 km²



cantal
LE DÉPARTEMENT

Statistiques sur la population



Nombre d'habitants

218



Age moyen

49 ans



Pop active

42.2%



Taux chômage

7.8%



Pop densité

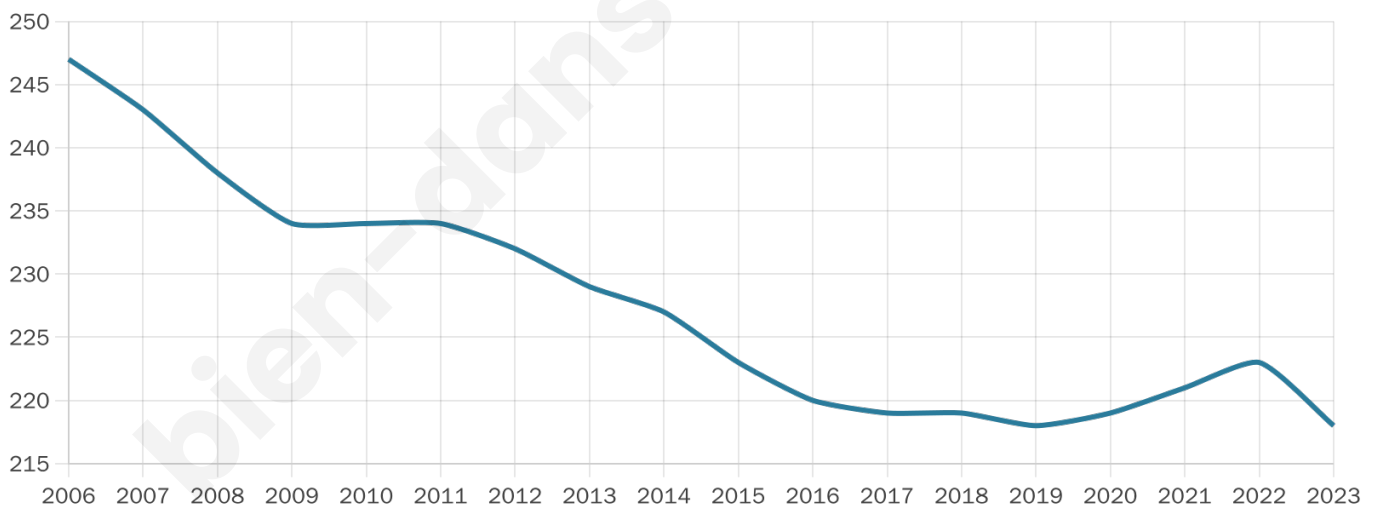
14 h/km²



Revenu moyen

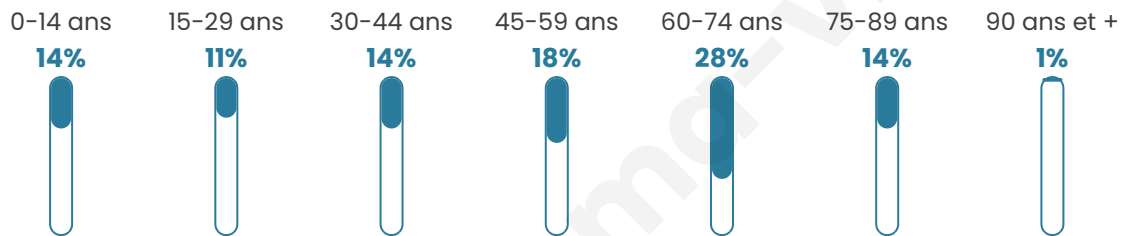
18 040 €/an

Evolution du nombre d'habitants

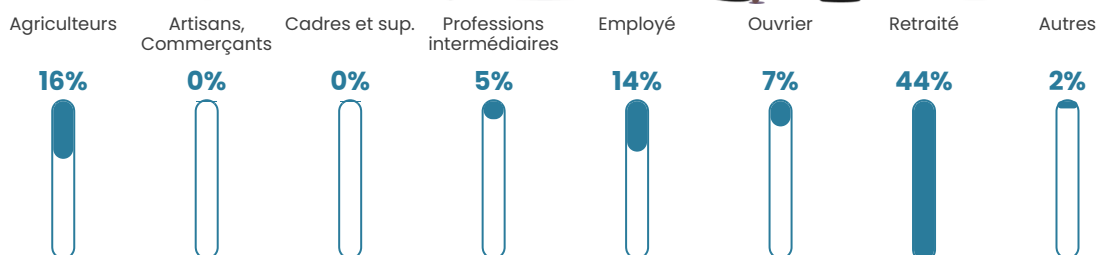


Sources : Institut national de la statistique et des études économiques (insee) selon Les dernières parutions officielles de 2024 portant sur les années 2020, 2021 et 2022.

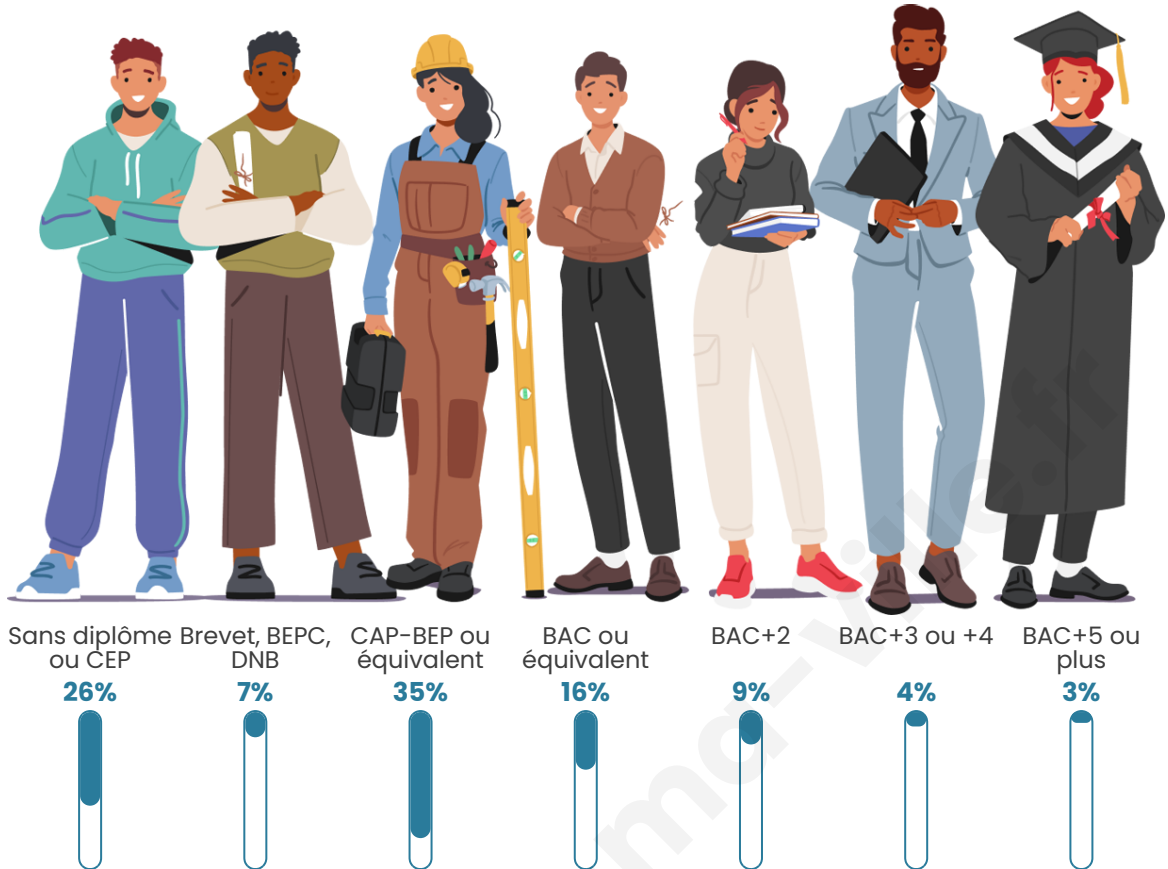
Tranche d'âge




Activité professionnelle



Niveau de diplôme










Composition des ménages





Profils électoraux

Premier tour

	Marine LE PEN	29.03 %
	Emmanuel MACRON	23.87 %
	Jean-Luc MÉLENCHON	14.19 %
	Jean LASSALLE	9.03 %
	Valérie PÉCRESSE	8.39 %
	Éric ZEMMOUR	6.45 %
	Fabien ROUSSEL	4.52 %
	Nicolas DUPONT-AIGNAN	2.58 %
	Anne HIDALGO	1.29 %
	Philippe POUTOU	0.65 %
	Nathalie ARTHAUD	0.00 %
	Yannick JADOT	0.00 %

Second tour

	Emmanuel MACRON	47,55 %
	Marine LE PEN	52,45 %

203 inscrits

Participation : 76.85%

Votes blancs : 5.13%

Votes nuls : 3.21%

203 inscrits

Participation : 76.85%

Votes blancs : 0.64%

Votes nuls : 0.00%

Sécurité



Agressions physiques / sexuelles

0



Cambriolages

0



Vols / dégradations

0



Stupéfiants

0

Evolution du nombre d'infractions



Pour comparer

(en proportion du nombre d'habitants)

Ville Département Région



Sources : Bases statistiques communale, départementale et régionale de la délinquance enregistrée par la police et la gendarmerie nationales selon les dernières parutions officielles de 2025 portant sur l'année 2024 ([data.gouv](https://data.gouv.fr)).

Agressions physiques / sexuelles : Violences sexuelles, coups et blessures volontaires intrafamiliaux, coups et blessures volontaires, autres coups, blessures volontaires et vols violents sans arme.

Cambriolages : Cambriolages de logements.

Vols : Vols avec armes, vols d'accessoires sur véhicules, vols dans les véhicules, vols de véhicules, vols sans violence contre des personnes, destructions, dégradations volontaires et escroqueries.

Stupéfiants : Trafic de stupéfiants dont (AFD) et usage de stupéfiants.

Services à la population



Commerce

Hypermarché	X Bort-les-Orgues 30km
Supermarché	X Mauriac 6km
Superette	X Ally 3km
Boulangerie	X Ally 5km
Boucherie	X Mauriac 5km
Restaurant	X Ally 3km
Garage	X Ally 3km
Station-service	X Mauriac 5km
Banque	X Mauriac 5km
La poste	X Mauriac 4km
Coiffeur	X Ally 5km
Tabac	X Saint-Martin-Valmeroux 13km
Bars / discothèque	X Mauriac 5km
Bibliothèque	X Mauriac 5km
Cinéma	X Mauriac 5km
Vétérinaire	X Mauriac 6km



Santé

Pharmacie	X Ally 3km
Hôpital	X Mauriac 6km
Laboratoire d'analyses médicales	X Mauriac 6km
Etablissement pour handicapé	X Mauriac 5km
EHPA	X Ally 3km
Médecin	X Ally 3km
Dentiste	X Mauriac 6km
Chirurgien	X Marcillac-la-Croisille 22km
Dermatologue	X Aurillac 31km
Anesthésiste	X Aurillac 32km
Gastro-entérologue	X Aurillac 32km
Gynécologue	X Aurillac 34km
Cancérologue	X Aurillac 32km
Neurologue	X Sainte-Fortunade 41km
Ophtalmologue	X Aurillac 31km
ORL	X Aurillac 31km
Cardiologue	X Mauriac 5km
Pédiatre	X Aurillac 31km
Pneumologue	X Riom-ès-Montagnes 32km
Psychologue	X Saint-Ilvide 13km
Radiologue	X Aurillac 31km
Rhumatologue	X Aurillac 31km
Sage-femme	X Saint-Étienne-la-Geneste 30km



Éducation

Crèche	X Mauriac 6km
Ecole maternelle Public	X Neuvic 22km
Ecole maternelle Privé	X Molières 52km
Ecole primaire Public	X Ally 3km
Ecole primaire Privé	X Mauriac 5km
Collège Public	X Mauriac 6km
Collège Privé	X Mauriac 6km
Lycée Public	X Mauriac 6km
Lycée Privé	X Argentat-sur-Dordogne 29km

Sources : Base Sirene des entreprises et de leurs établissements selon les dernières parutions officielles de 2025 portant sur l'année 2024 ([data.gouv](#)). Liste, localisation et tarifs des professionnels de santé selon les dernières parutions officielles de 2025 portant sur l'année 2024 ([opendatasoft](#)) et FINISS Extraction du Fichier des établissements selon les dernières parutions officielles de 2025 portant sur l'année 2024 ([data.gouv](#)). Adresse et géolocalisation des établissements d'enseignement du premier et second degrés selon les dernières parutions officielles de 2025 portant sur l'année 2024 ([data.education.gouv](#))

Villes autour de Chaussenac

Ville	Habitants	Superficie	Pop densité	Pop active	Taux chômage	Revenu moyen	Prix immobilier
Ally	594	23 km ²	26 h/km ²	37.9%	3.5%	20 980 €/an	846 €/m ²
Barriac-les-Bosquets	140	12 km ²	12 h/km ²	30.7%	5%	18 390 €/an	385 €/m ²
Brageac (1 avis)	78	12 km ²	7 h/km ²	50%	7.7%	NC	556 €/m ²
Escorailles	82	2 km ²	41 h/km ²	32.9%	0%	NC	NC
Mauriac (4 avis)	3 449	27 km ²	128 h/km ²	39%	3.7%	21 240 €/an	1 002 €/m ²
Rilhac-Xaintrie	303	25 km ²	12 h/km ²	38%	2.6%	21 440 €/an	1 113 €/m ²
Pleaux (4 avis)	1 470	92 km ²	16 h/km ²	35.3%	3%	19 980 €/an	916 €/m ²
Chalvignac	450	35 km ²	13 h/km ²	44.4%	3.6%	21 960 €/an	477 €/m ²
Drugeac	321	18 km ²	18 h/km ²	46.7%	1.9%	20 190 €/an	527 €/m ²
Le Vigean	787	29 km ²	27 h/km ²	49.3%	2.8%	22 290 €/an	937 €/m ²
Auriac (1 avis)	216	34 km ²	6 h/km ²	31.9%	5.1%	19 960 €/an	833 €/m ²
Salins	145	8 km ²	18 h/km ²	44.8%	4.1%	23 030 €/an	1 169 €/m ²
Saint-Martin-Cantalès	157	19 km ²	8 h/km ²	45.9%	3.2%	19 420 €/an	1 071 €/m ²
Besse	136	3 km ²	45 h/km ²	38.2%	5.9%	19 860 €/an	1 145 €/m ²
Sainte-Eulalie	230	14 km ²	16 h/km ²	48.7%	3%	19 990 €/an	902 €/m ²

bien-dans-ma-ville.fr



Vous aimez votre ville ? Notez-la !

Et faites-nous part de vos remarques constructives



Avec

BIEN dans ma **VILLE** 