



Version web

Ville de La Chaussée

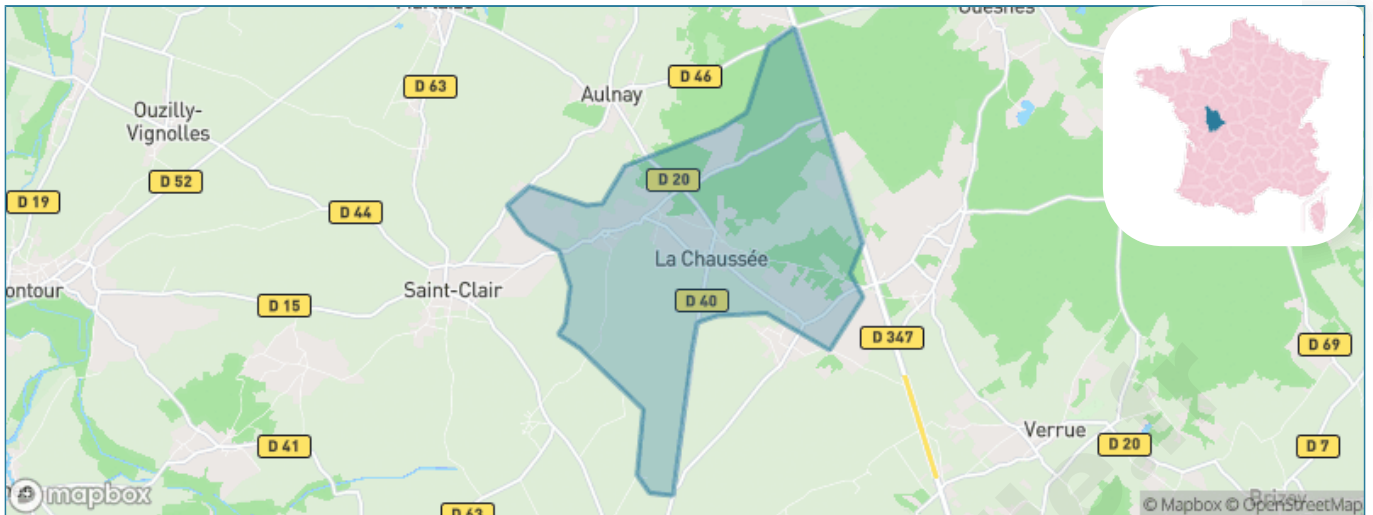
Présenté par

BIEN dans
ma **VILLE** 

Sommaire

Situation géographique	3
Statistiques sur la population	4
Evolution du nombre d'habitants	4
Tranche d'âge	5
0-14 ans	5
15-29 ans	5
30-44 ans	5
45-59 ans	5
60-74 ans	5
75-89 ans	5
90 ans et +	5
Activité professionnelle	5
Agriculteurs	5
Artisans, Commerçants	5
Cadres et sup.	5
Professions intermédiaires	5
Employé	5
Ouvrier	5
Retraité	5
Autres	5
Niveau de diplôme	6
Sans diplôme ou CEP	6
Brevet, BEPC, DNB	6
CAP-BEP ou équivalent	6
BAC ou équivalent	6
BAC+2	6
BAC+3 ou +4	6
BAC+5 ou plus	6
Composition des ménages	6
Couple sans enfant	6
Couple avec enfant(s)	6
Famille monoparentale	6
Colocation / Autre	6
Personnes seules	6
Profils électoraux	7
Premier tour	7
Sécurité	8
Evolution du nombre d'infractions	8
Pour comparer	9
Services à la population	10
Commerce	10
Éducation	10
Villes autour de La Chaussée	12

Situation géographique



i Informations clés

- **Région** : Nouvelle-Aquitaine
- **Département** : Vienne
- **Code postal** : 86330
- **Superficie** : 13 km²



Statistiques sur la population



Nombre d'habitants

189



Age moyen

45 ans



Pop active

47.6%



Taux chômage

9.7%



Pop densité

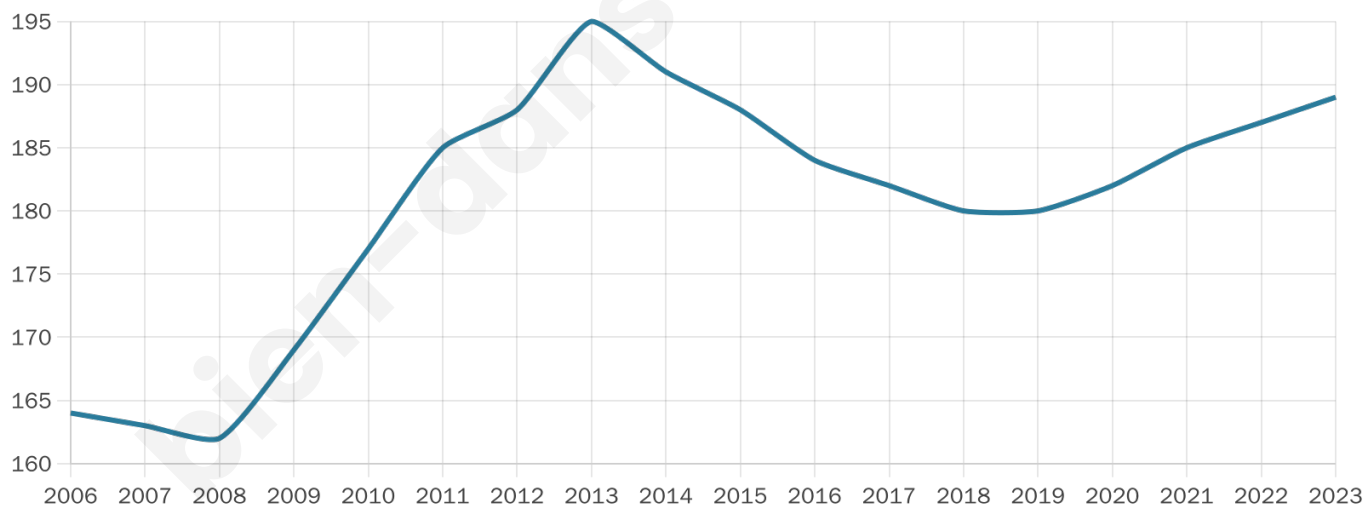
15 h/km²



Revenu moyen

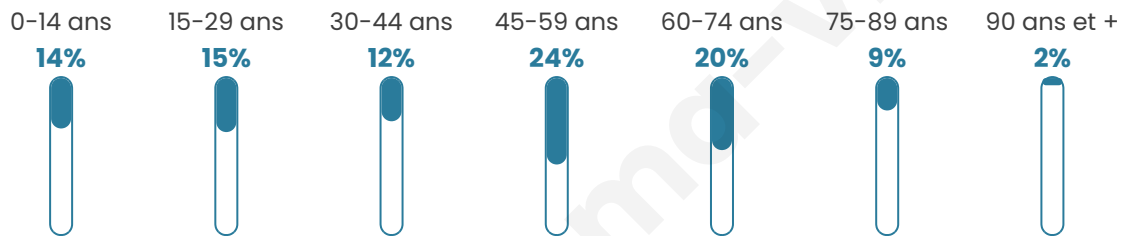
20 240 €/an

Evolution du nombre d'habitants

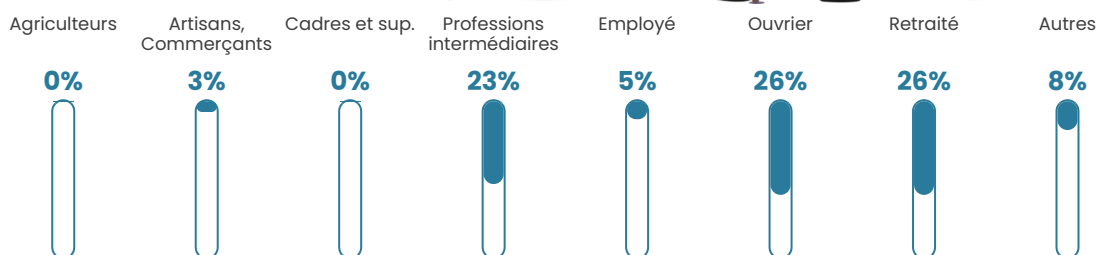


Sources : Institut national de la statistique et des études économiques (insee) selon Les dernières parutions officielles de 2024 portant sur les années 2020, 2021 et 2022.


Tranche d'âge




Activité professionnelle



Niveau de diplôme















Composition des ménages





Profils électoraux

Premier tour

	Marine LE PEN	40.34 %
	Emmanuel MACRON	25.21 %
	Jean-Luc MÉLENCHON	10.92 %
	Éric ZEMMOUR	8.40 %
	Jean LASSALLE	3.36 %
	Yannick JADOT	3.36 %
	Fabien ROUSSEL	2.52 %
	Nicolas DUPONT-AIGNAN	2.52 %
	Anne HIDALGO	1.68 %
	Valérie PÉCRESSE	0.84 %
	Philippe POUTOU	0.84 %
	Nathalie ARTHAUD	0.00 %

Second tour

	Emmanuel MACRON	37,07 %
	Marine LE PEN	62,93 %

159 inscrits

Participation : 78.62%

Votes blancs : 4.8%

Votes nuls : 2.4%

159 inscrits

Participation : 77.99%

Votes blancs : 1.61%

Votes nuls : 2.42%

Sécurité



Agressions physiques / sexuelles

0



Cambriolages

0



Vols / dégradations

0



Stupéfiants

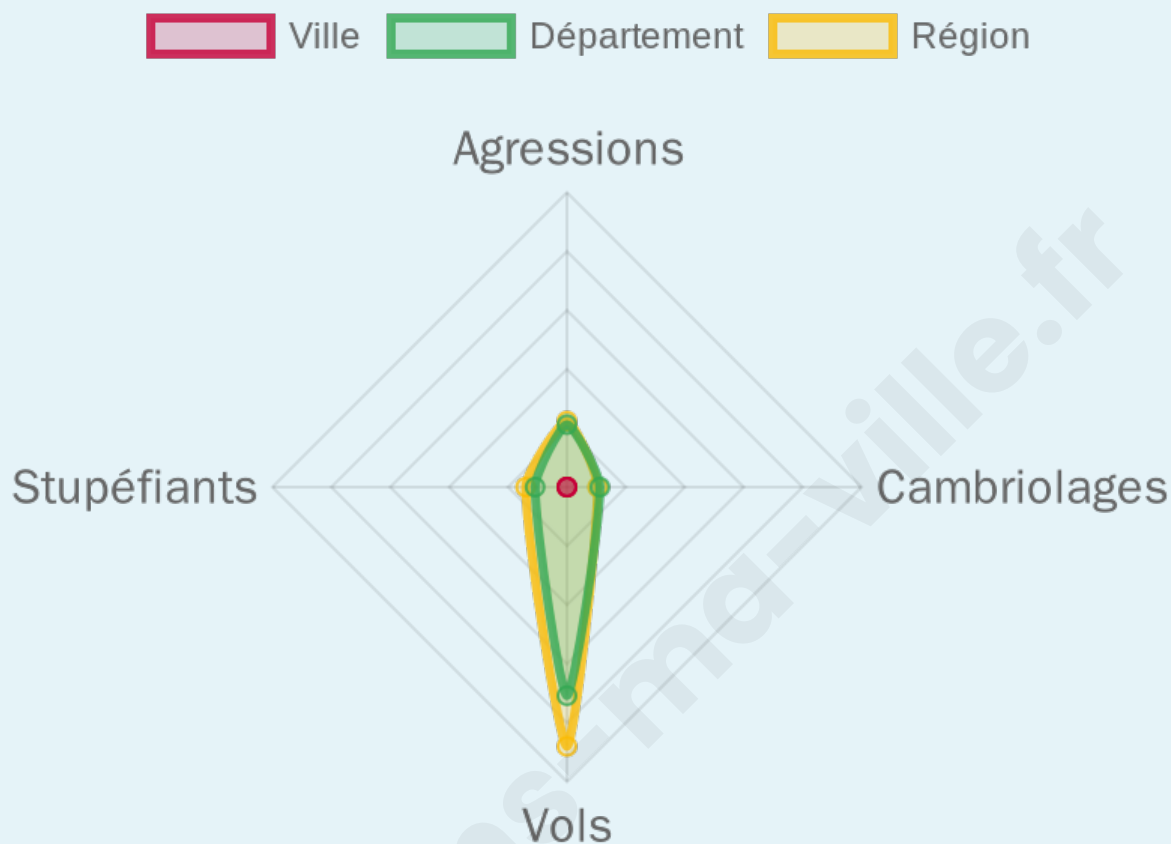
0

Evolution du nombre d'infractions



Pour comparer

(en proportion du nombre d'habitants)



Sources : Bases statistiques communale, départementale et régionale de la délinquance enregistrée par la police et la gendarmerie nationales selon les dernières parutions officielles de 2025 portant sur l'année 2024 ([data.gouv](https://data.gouv.fr)).

Agressions physiques / sexuelles : Violences sexuelles, coups et blessures volontaires intrafamiliaux, coups et blessures volontaires, autres coups, blessures volontaires et vols violents sans arme.

Cambriolages : Cambriolages de logements.

Vols : Vols avec armes, vols d'accessoires sur véhicules, vols dans les véhicules, vols de véhicules, vols sans violence contre des personnes, destructions, dégradations volontaires et escroqueries.

Stupéfiants : Trafic de stupéfiants dont (AFD) et usage de stupéfiants.

Services à la population



Commerce

Hypermarché	X Loudun 13km
Supermarché	X Saint-Jean-de-Sauves 5km
Superette	X Saint-Jean-de-Sauves 5km
Boulangerie	X Saint-Jean-de-Sauves 5km
Boucherie	X Saint-Jean-de-Sauves 5km
Restaurant	X Monts-sur-Guesnes 8km
Garage	X Saint-Jean-de-Sauves 2km
Station-service	X Mirebeau 12km
Banque	X Saint-Jean-de-Sauves 5km
La poste	X Mirebeau 12km
Coiffeur	X Saint-Jean-de-Sauves 5km
Tabac	X Martaizé 6km
Bars / discothèque	X Saint-Jean-de-Sauves 5km
Bibliothèque	X Monts-sur-Guesnes 8km
Cinéma	X Loudun 14km
Vétérinaire	X Mirebeau 12km



Santé

Pharmacie	X Saint-Jean-de-Sauves 5km
Hôpital	X Loudun 15km
Laboratoire d'analyses médicales	X Loudun 14km
Etablissement pour handicapé	X Monts-sur-Guesnes 8km
EHPA	X Saint-Jean-de-Sauves 5km
Médecin	X Saint-Jean-de-Sauves 5km
Dentiste	X Loudun 14km
Chirurgien	X Glénouze 16km
Dermatologue	X Chinon 33km
Anesthésiste	X Châtellerauld 33km
Gastro-entérologue	X Châtellerauld 33km
Gynécologue	X Châtellerauld 33km
Cancérologue	X Poitiers 41km
Neurologue	X Châtellerauld 33km
Ophtalmologue	X Thouars 27km
ORL	X Thouars 27km
Cardiologue	X Loudun 14km
Pédiatre	X Châtellerauld 33km
Pneumologue	X Poitiers 40km
Psychologue	X Thouars 25km
Radiologue	X Loudun 15km
Rhumatologue	X Jaunay-Marigny 28km
Sage-femme	X Moncontour 10km



Éducation

Crèche	X Moncontour 6km
Ecole maternelle Public	X Mirebeau 12km
Ecole maternelle Privé	X Sèvremoine 88km
Ecole primaire Public	X Saint-Jean-de-Sauves 5km
Ecole primaire Privé	X Chouppes 9km
Collège Public	X Saint-Jean-de-Sauves 5km
Collège Privé	X Chouppes 9km
Lycée Public	X Loudun 14km

Sources : Base Sirene des entreprises et de leurs établissements selon les dernières parutions officielles de 2025 portant sur l'année 2024 ([data.gouv](#)). Liste, localisation et tarifs des professionnels de santé selon les dernières parutions officielles de 2025 portant sur l'année 2024 ([opendatasoft](#)) et FINISS Extraction du Fichier des établissements selon les dernières parutions officielles de 2025 portant sur l'année 2024 ([data.gouv](#)). Adresse et géolocalisation des établissements d'enseignement du premier et second degrés selon les dernières parutions officielles de 2025 portant sur l'année 2024 ([data.education.gouv](#))

bien-dans-ma-ville.fr

Villes autour de La Chaussée

Ville	Habitants	Superficie	Pop densité	Pop active	Taux chômage	Revenu moyen	Prix immobilier
Aulnay	107	8 km ²	13 h/km ²	39.3%	4.7%	20 620 €/an	881 €/m ²
Saint-Clair	209	10 km ²	21 h/km ²	40.7%	3.8%	18 720 €/an	794 €/m ²
Verrue (1 avis)	379	28 km ²	14 h/km ²	44.1%	5.3%	19 680 €/an	1 047 €/m ²
Guesnes	239	13 km ²	18 h/km ²	45.2%	3.3%	18 300 €/an	1 026 €/m ²
Martaizé	355	19 km ²	19 h/km ²	45.1%	6.5%	21 020 €/an	711 €/m ²
Saint-Jean-de-Sauves (1 avis)	1 281	56 km ²	23 h/km ²	44.7%	4.1%	19 710 €/an	866 €/m ²
Angliers	612	23 km ²	27 h/km ²	47.2%	5.1%	21 240 €/an	653 €/m ²
Chouppes	802	31 km ²	26 h/km ²	45.4%	3%	21 230 €/an	1 038 €/m ²
Coussay	266	20 km ²	13 h/km ²	48.1%	4.9%	21 390 €/an	1 169 €/m ²
Monts-sur-Guesnes	921	11 km ²	84 h/km ²	29.5%	5.2%	18 310 €/an	1 174 €/m ²
Dercé	162	12 km ²	14 h/km ²	44.4%	4.3%	20 650 €/an	1 008 €/m ²
Saires	122	14 km ²	9 h/km ²	45.9%	1.6%	21 120 €/an	659 €/m ²
Moncontour (1 avis)	976	41 km ²	24 h/km ²	42.6%	5.1%	20 270 €/an	978 €/m ²
La Roche-Rigault (1 avis)	565	25 km ²	23 h/km ²	49%	5.7%	21 090 €/an	813 €/m ²
Chalais	465	14 km ²	33 h/km ²	48.4%	3.7%	21 820 €/an	857 €/m ²

bien-dans-ma-ville.fr



Vous aimez votre ville ? Notez-la !

Et faites-nous part de vos remarques constructives



Avec

BIEN dans ma **VILLE** 