



Version web

Ville de La Chaussée

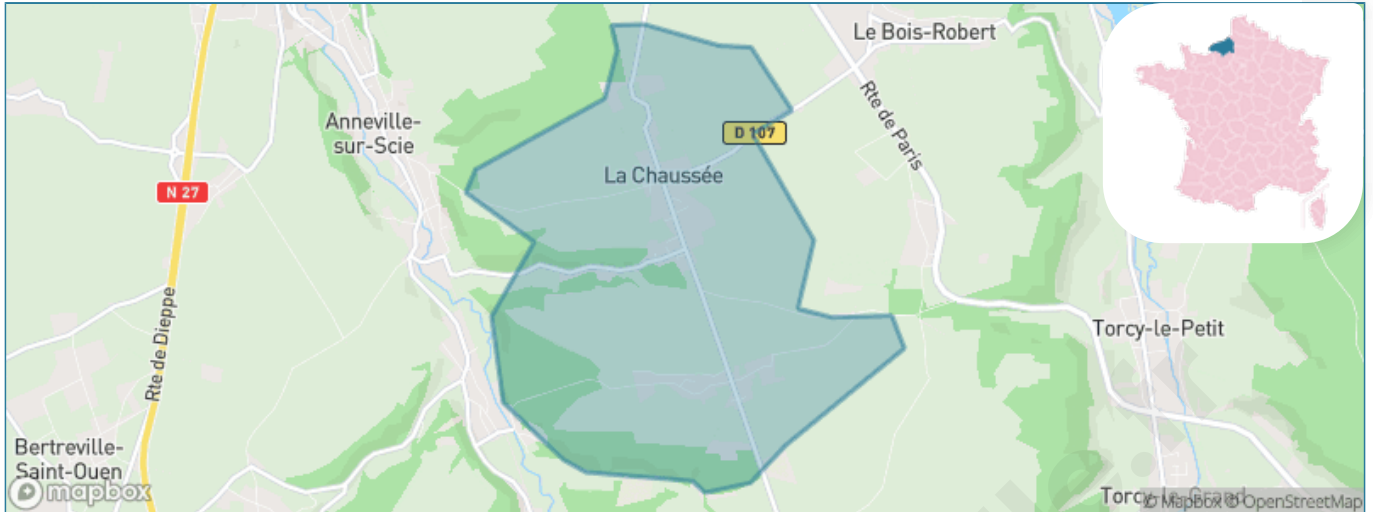
Présenté par

BIEN dans
ma **VILLE** 

Sommaire

Situation géographique	3
Statistiques sur la population	4
Evolution du nombre d'habitants	4
Tranche d'âge	5
0-14 ans	5
15-29 ans	5
30-44 ans	5
45-59 ans	5
60-74 ans	5
75-89 ans	5
90 ans et +	5
Activité professionnelle	5
Agriculteurs	5
Artisans, Commerçants	5
Cadres et sup.	5
Professions intermédiaires	5
Employé	5
Ouvrier	5
Retraité	5
Autres	5
Niveau de diplôme	6
Sans diplôme ou CEP	6
Brevet, BEPC, DNB	6
CAP-BEP ou équivalent	6
BAC ou équivalent	6
BAC+2	6
BAC+3 ou +4	6
BAC+5 ou plus	6
Composition des ménages	6
Couple sans enfant	6
Couple avec enfant(s)	6
Famille monoparentale	6
Colocation / Autre	6
Personnes seules	6
Profils électoraux	7
Premier tour	7
Sécurité	8
Evolution du nombre d'infractions	8
Pour comparer	9
Services à la population	10
Commerce	10
Éducation	10
Villes autour de La Chaussée	12

Situation géographique



i Informations clés

- **Région** : Normandie
- **Département** : Seine-Maritime
- **Code postal** : 76590
- **Superficie** : 8 km²



Statistiques sur la population



Nombre d'habitants

561



Age moyen

36 ans



Pop active

51.3%



Taux chômage

4.6%



Pop densité

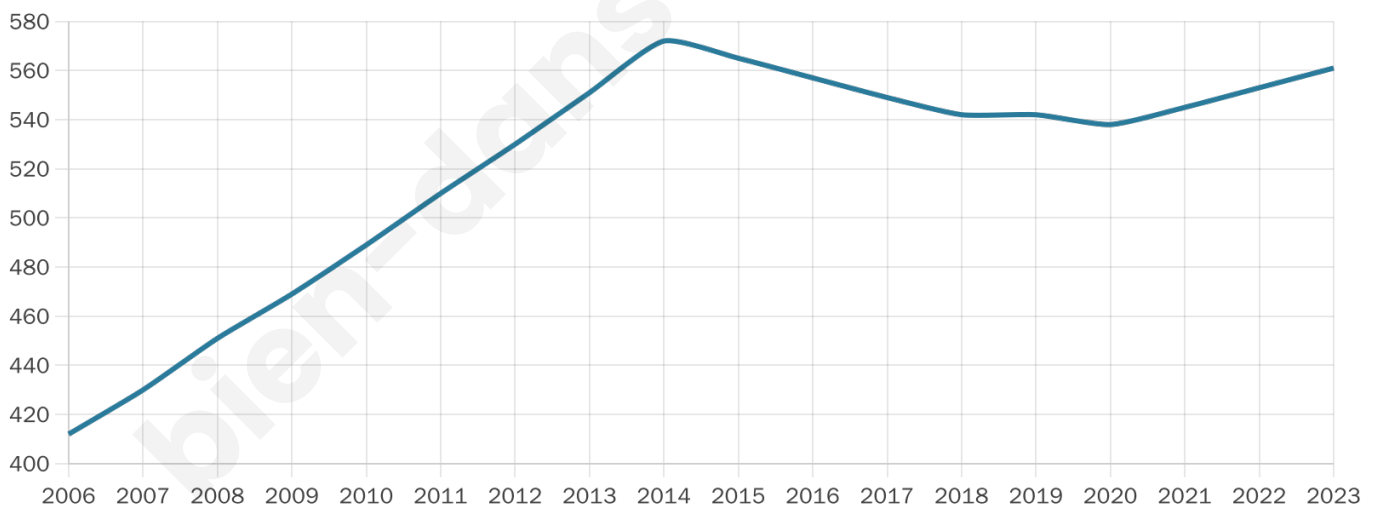
70 h/km²



Revenu moyen

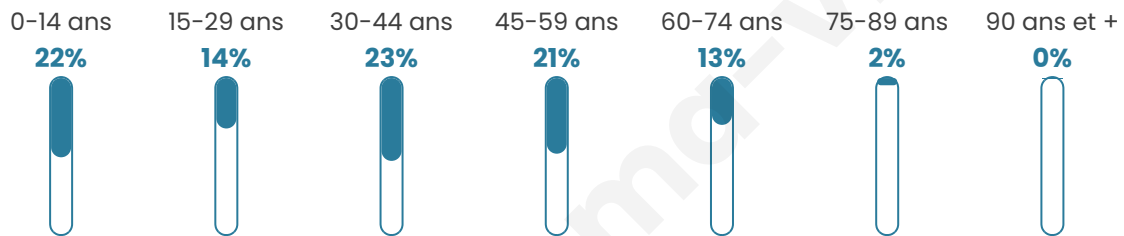
24 360 €/an

Evolution du nombre d'habitants

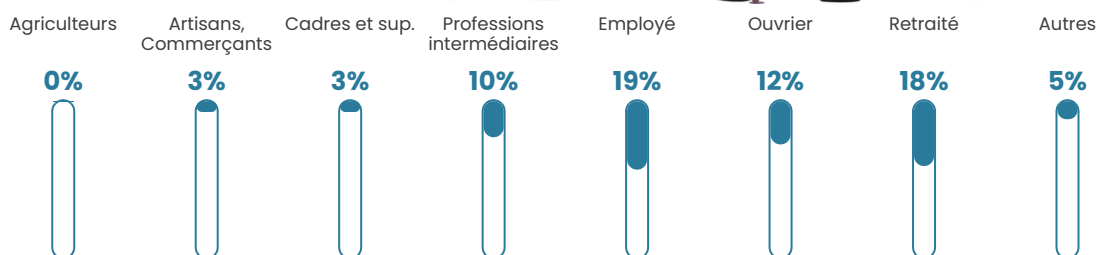


Sources : Institut national de la statistique et des études économiques (insee) selon Les dernières parutions officielles de 2024 portant sur les années 2020, 2021 et 2022.


Tranche d'âge



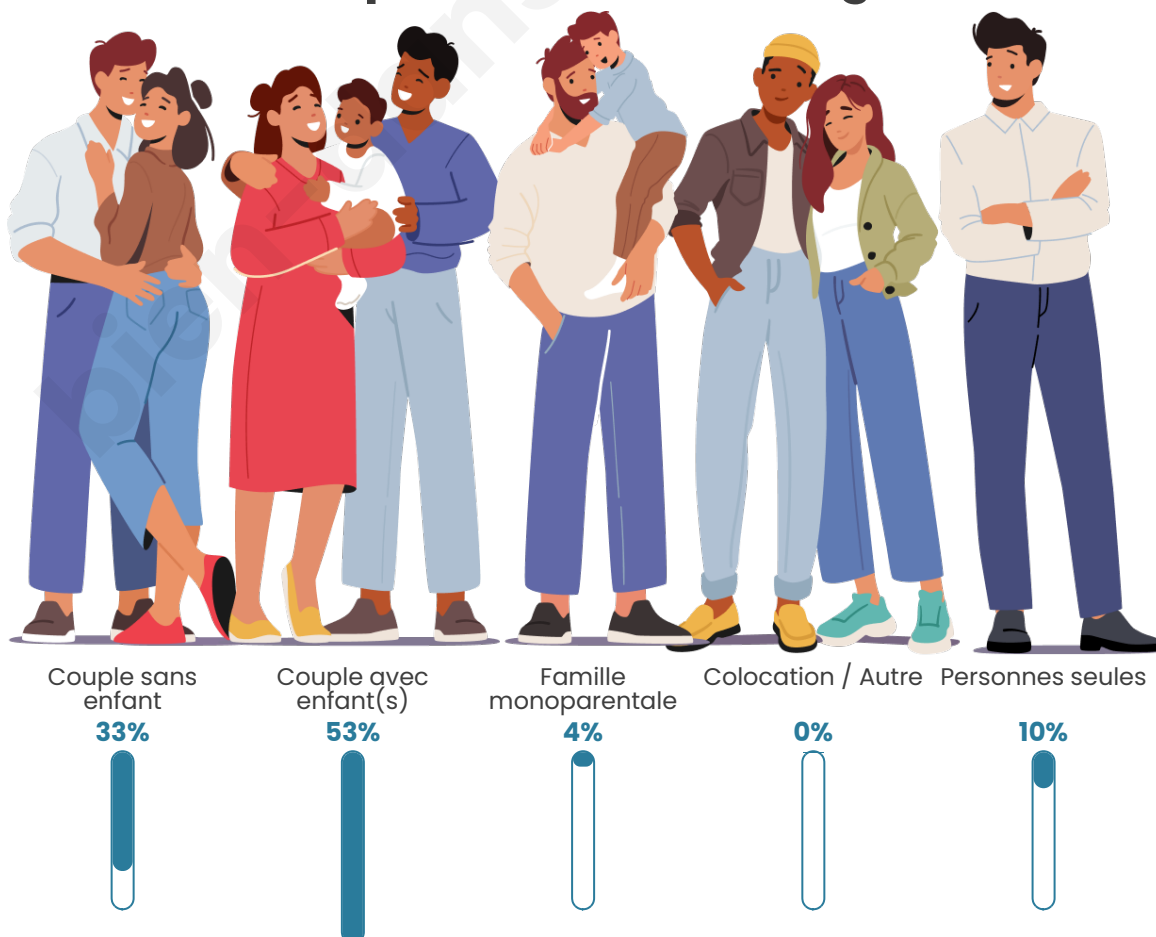
Activité professionnelle



Niveau de diplôme














Composition des ménages



Profils électoraux

Premier tour

	Marine LE PEN	40.18 %
	Emmanuel MACRON	32.33 %
	Jean-Luc MÉLENCHON	12.08 %
	Éric ZEMMOUR	4.23 %
	Valérie PÉCRESE	2.42 %
	Anne HIDALGO	1.81 %
	Fabien ROUSSEL	1.51 %
	Jean LASSALLE	1.51 %
	Yannick JADOT	1.51 %
	Philippe POUTOU	0.91 %
	Nicolas DUPONT- AIGNAN	0.91 %
	Nathalie ARTHAUD	0.60 %



398 inscrits

Participation : 84.42%

Votes blancs : 1.19%

Votes nuls : 0.30%

Second tour

	Emmanuel MACRON	41,49 %
	Marine LE PEN	58,51 %

399 inscrits

Participation : 88.72%

Votes blancs : 4.24%

Votes nuls : 1.13%

Sécurité



Agressions physiques / sexuelles

0



Cambriolages

0



Vols / dégradations

0



Stupéfiants

0

Evolution du nombre d'infractions



Pour comparer

(en proportion du nombre d'habitants)



Sources : Bases statistiques communale, départementale et régionale de la délinquance enregistrée par la police et la gendarmerie nationales selon les dernières parutions officielles de 2025 portant sur l'année 2024 ([data.gouv](https://data.gouv.fr)).

Agressions physiques / sexuelles : Violences sexuelles, coups et blessures volontaires intrafamiliaux, coups et blessures volontaires, autres coups, blessures volontaires et vols violents sans arme.

Cambriolages : Cambriolages de logements.

Vols : Vols avec armes, vols d'accessoires sur véhicules, vols dans les véhicules, vols de véhicules, vols sans violence contre des personnes, destructions, dégradations volontaires et escroqueries.

Stupéfiants : Trafic de stupéfiants dont (AFD) et usage de stupéfiants.

Services à la population



Commerce

Hypermarché	X Martin-Église 9km
Supermarché	X Longueville-sur-Scie 4km
Superette	X Arques-la-Bataille 5km
Boulangerie	X Tourville-sur-Arques 3km
Boucherie	X Longueville-sur-Scie 5km
Restaurant	X Longueville-sur-Scie 5km
Garage	X Aubermesnil-Beaumais 3km
Station-service	X Longueville-sur-Scie 4km
Banque	X Longueville-sur-Scie 4km
La poste	X Offranville 7km
Coiffeur	1
Tabac	X Aubermesnil-Beaumais 2km
Bars / discothèque	X Anneville-sur-Scie 2km
Bibliothèque	X Saint-Nicolas-d'Aliermont 9km
Cinéma	X Dieppe 11km
Vétérinaire	X La Chapelle-du-Bourgay 3km



Santé

Pharmacie	X Longueville-sur-Scie 5km
Hôpital	X Dieppe 9km
Laboratoire d'analyses médicales	X Saint-Aubin-sur-Scie 7km
Etablissement pour handicapé	X Anneville-sur-Scie 2km
EHPA	X Saint-Crespin 5km
Médecin	X Longueville-sur-Scie 5km
Dentiste	X Saint-Aubin-sur-Scie 5km
Chirurgien	X Saint-Aubin-sur-Scie 7km
Dermatologue	X Eu 32km
Anesthésiste	X Le Tréport 30km
Gastro-entérologue	X Saint-Aubin-sur-Scie 7km
Gynécologue	X Saint-Crespin 5km
Cancérologue	X Rouen 45km
Neurologue	X Saint-Aubin-sur-Scie 7km
Ophthalmologue	X Dieppe 10km
ORL	X Saint-Aubin-sur-Scie 7km
Cardiologue	X Dieppe 10km
Pédiatre	X Dieppe 10km
Pneumologue	X Saint-Aubin-sur-Scie 7km
Psychologue	X Dieppe 10km
Radiologue	X Saint-Aubin-sur-Scie 7km
Rhumatologue	X Dieppe 10km
Sage-femme	X Offranville 6km



Éducation

Crèche	X Torcy-le-Petit 5km
Ecole maternelle Public	X Anneville-sur-Scie 3km
Ecole maternelle Privé	X Noyers 77km
Ecole primaire Public	1
Ecole primaire Privé	X Dieppe 9km
Collège Public	X Longueville-sur-Scie 5km
Collège Privé	X Dieppe 9km
Lycée Public	X Offranville 7km
Lycée Privé	X Dieppe 9km

Sources : Base Sirene des entreprises et de leurs établissements selon les dernières parutions officielles de 2025 portant sur l'année 2024 ([data.gouv](https://data.gouv.fr)). Liste, localisation et tarifs des professionnels de santé selon les dernières parutions officielles de 2025 portant sur l'année 2024 ([opendatasoft](https://opendatasoft.com)) et FINESS Extraction du Fichier des établissements selon les dernières parutions officielles de 2025 portant sur l'année 2024 ([data.gouv](https://data.gouv.fr)). Adresse et géolocalisation des établissements d'enseignement du premier et second degrés selon les dernières parutions officielles de 2025 portant sur l'année 2024 ([data.education.gouv](https://data.education.gouv.fr))

bien-dans-ma-ville.fr

Villes autour de La Chaussée

Ville	Habitants	Superficie	Pop densité	Pop active	Taux chômage	Revenu moyen	Prix immobilier
Aubermesnil-Beaumais	520	4 km ²	130 h/km ²	48.1%	4.8%	22 390 €/an	1 543 €/m ²
Tourville-sur-Arques	1 187	5 km ²	237 h/km ²	46.4%	3.6%	24 610 €/an	1 495 €/m ²
Le Bois-Robert	388	5 km ²	78 h/km ²	48.5%	4.1%	23 840 €/an	1 465 €/m ²
Anneville-sur-Scie	405	5 km ²	81 h/km ²	42%	2.5%	23 880 €/an	1 783 €/m ²
Manéhouville	211	4 km ²	53 h/km ²	50.7%	7.1%	24 470 €/an	1 511 €/m ²
La Chapelle-du-Bourgay	107	3 km ²	36 h/km ²	53.3%	7.5%	21 870 €/an	1 142 €/m ²
Dénestanville	282	2 km ²	141 h/km ²	48.2%	4.6%	23 040 €/an	1 267 €/m ²
Crosville-sur-Scie	225	3 km ²	75 h/km ²	43.6%	1.8%	23 960 €/an	1 259 €/m ²
Sainte-Foy (1 avis)	622	6 km ²	104 h/km ²	49.4%	2.7%	24 030 €/an	1 818 €/m ²
Longueville-sur-Scie (1 avis)	900	4 km ²	225 h/km ²	48%	6.4%	20 870 €/an	1 566 €/m ²
Sauqueville	354	3 km ²	118 h/km ²	48.3%	3.1%	25 180 €/an	369 €/m ²
Martigny	405	5 km ²	81 h/km ²	44.9%	4%	22 850 €/an	1 595 €/m ²
Saint-Germain-d'Étables	240	7 km ²	34 h/km ²	48.3%	2.1%	23 940 €/an	1 381 €/m ²
Torcy-le-Petit	518	3 km ²	173 h/km ²	43.4%	2.9%	21 090 €/an	1 827 €/m ²
Lintot-les-Bois	189	2 km ²	95 h/km ²	43.4%	2.6%	23 630 €/an	2 481 €/m ²

bien-dans-ma-ville.fr



Vous aimez votre ville ? Notez-la !

Et faites-nous part de vos remarques constructives



Avec

BIEN dans ma **VILLE** 