



Version web

# Ville de Chauriat

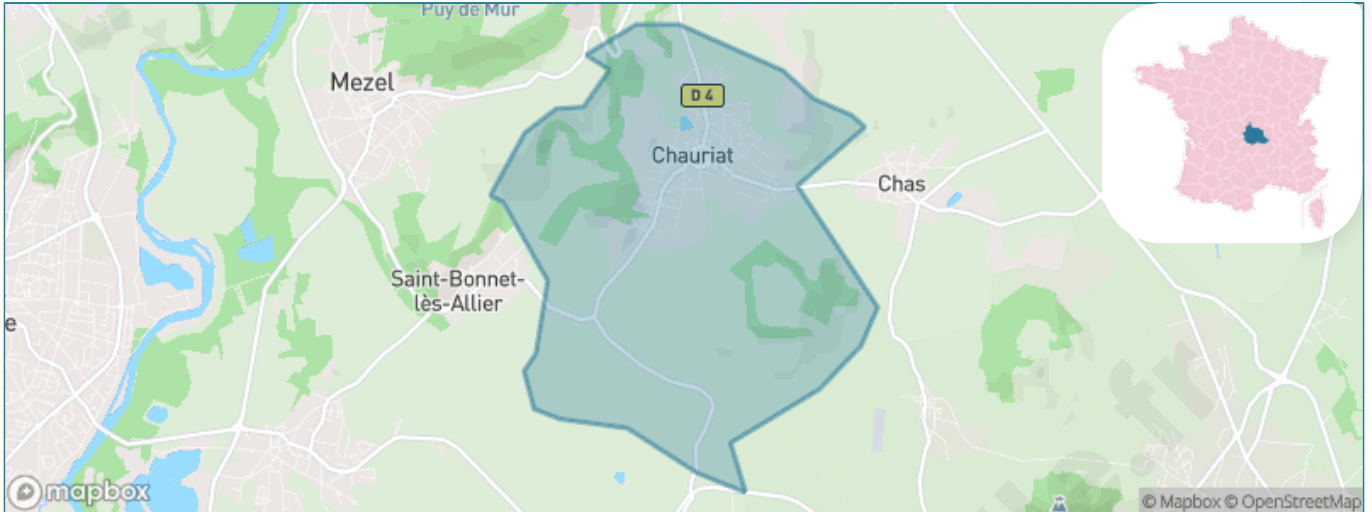
Présenté par

**BIEN** dans  
ma **VILLE** 

# Sommaire

Situation géographique .....	3
Statistiques sur la population .....	4
Evolution du nombre d'habitants .....	4
Tranche d'âge .....	5
0-14 ans .....	5
15-29 ans .....	5
30-44 ans .....	5
45-59 ans .....	5
60-74 ans .....	5
75-89 ans .....	5
90 ans et + .....	5
Activité professionnelle .....	5
Agriculteurs .....	5
Artisans, Commerçants .....	5
Cadres et sup. ....	5
Professions intermédiaires .....	5
Employé .....	5
Ouvrier .....	5
Retraité .....	5
Autres .....	5
Niveau de diplôme .....	6
Sans diplôme ou CEP .....	6
Brevet, BEPC, DNB .....	6
CAP-BEP ou équivalent .....	6
BAC ou équivalent .....	6
BAC+2 .....	6
BAC+3 ou +4 .....	6
BAC+5 ou plus .....	6
Composition des ménages .....	6
Couple sans enfant .....	6
Couple avec enfant(s) .....	6
Famille monoparentale .....	6
Colocation / Autre .....	6
Personnes seules .....	6
Profil électoraux .....	7
Premier tour .....	7
Sécurité .....	8
Evolution du nombre d'infractions .....	8
Pour comparer .....	9
Services à la population .....	10
Commerce .....	10
Éducation .....	10
Villes autour de Chauriat .....	12
Avis sur la ville de Chauriat .....	13
Moyenne par critère .....	13
Villes autour de Chauriat .....	13
Répartition des avis par note .....	13
Répartition des avis par note .....	13

# Situation géographique



## i Informations clés

- **Région** : Auvergne-Rhône-Alpes
- **Département** : Puy-de-Dôme
- **Code postal** : 63117
- **Superficie** : 8 km<sup>2</sup>



**PUY-DE-DÔME**  
LE DÉPARTEMENT

# Statistiques sur la population



Nombre d'habitants

**1 805**



Age moyen

**39 ans**



Pop active

**51.9%**



Taux chômage

**5.8%**



Pop densité

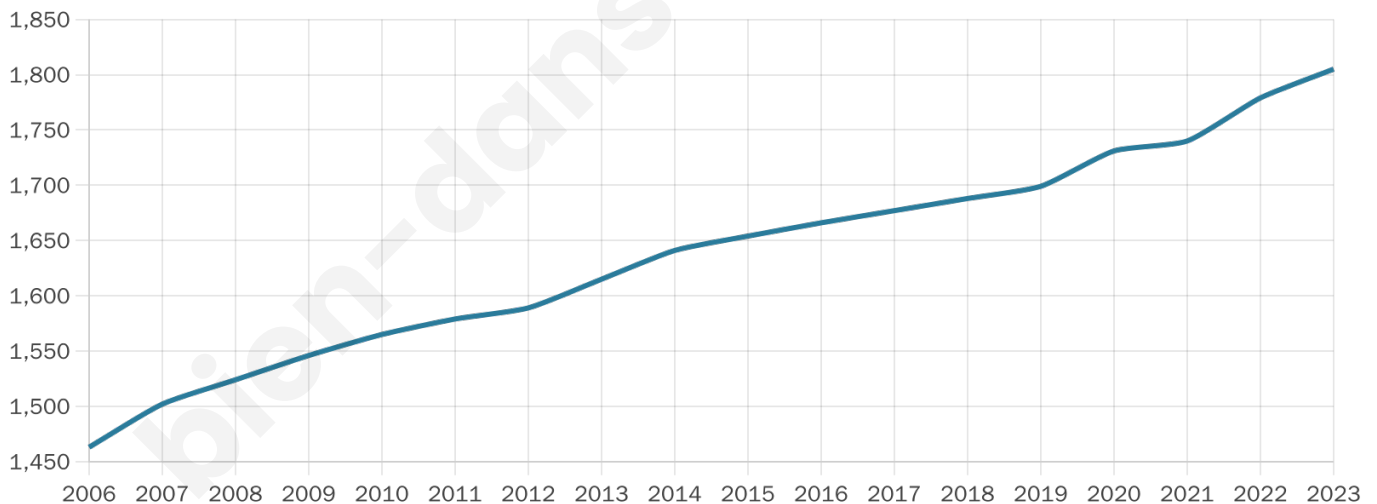
**226 h/km<sup>2</sup>**



Revenu moyen

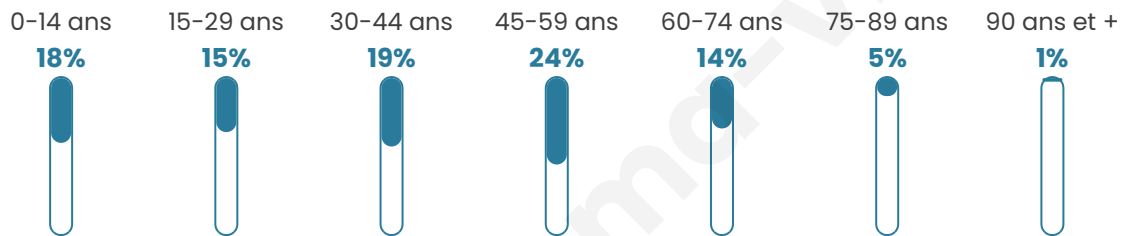
**24 720 €/an**

## Evolution du nombre d'habitants

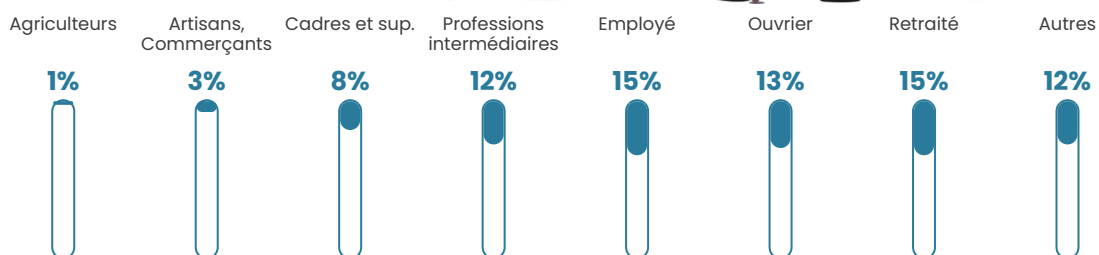


Sources : Institut national de la statistique et des études économiques (insee) selon Les dernières parutions officielles de 2024 portant sur les années 2020, 2021 et 2022.


## Tranche d'âge




## Activité professionnelle



## Niveau de diplôme



## Composition des ménages





# Profils électoraux

## Premier tour

	Marine LE PEN	26.94 %
	Emmanuel MACRON	25.23 %
	Jean-Luc MÉLENCHON	19.89 %
	Éric ZEMMOUR	6.06 %
	Jean LASSALLE	4.34 %
	Yannick JADOT	4.34 %
	Valérie PÉCRESE	4.07 %
	Anne HIDALGO	3.35 %
	Fabien ROUSSEL	2.44 %
	Nicolas DUPONT-AIGNAN	1.45 %
	Philippe POUTOU	1.27 %
	Nathalie ARTHAUD	0.63 %

## Second tour

	Emmanuel MACRON	55,88 %
	Marine LE PEN	44,12 %

### 1 343 inscrits

Participation : 80.86%

Votes blancs : 7.73%

Votes nuls : 3.78%

### 1 343 inscrits

Participation : 84.96%

Votes blancs : 2.45%

Votes nuls : 0.61%

# Sécurité



Agressions physiques / sexuelles

**0**



Cambriolages

**0**



Vols / dégradations

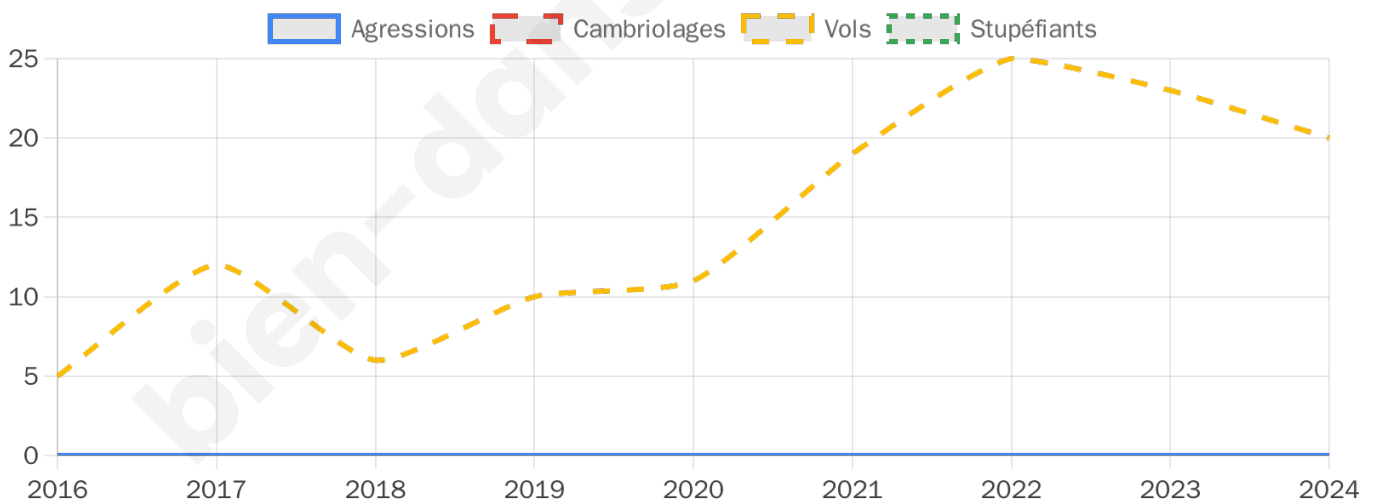
**20**



Stupéfiants

**0**

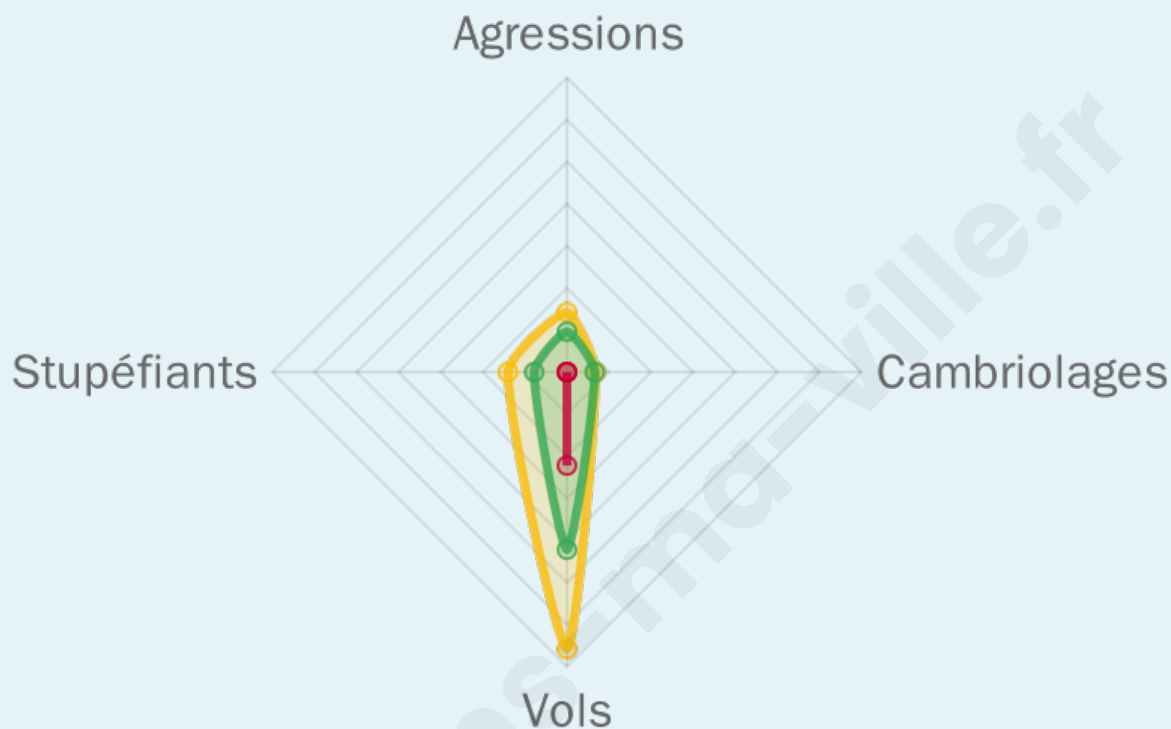
## Evolution du nombre d'infractions



## Pour comparer

(en proportion du nombre d'habitants)

■ Ville ■ Département ■ Région



Sources : Bases statistiques communale, départementale et régionale de la délinquance enregistrée par la police et la gendarmerie nationales selon les dernières parutions officielles de 2025 portant sur l'année 2024 ([data.gouv](https://data.gouv.fr)).

Agressions physiques / sexuelles : Violences sexuelles, coups et blessures volontaires intrafamiliaux, coups et blessures volontaires, autres coups, blessures volontaires et vols violents sans arme.

Cambriolages : Cambriolages de logements.

Vols : Vols avec armes, vols d'accessoires sur véhicules, vols dans les véhicules, vols de véhicules, vols sans violence contre des personnes, destructions, dégradations volontaires et escroqueries.

Stupéfiants : Trafic de stupéfiants dont (AFD) et usage de stupéfiants.

# Services à la population



## Commerce

Hypermarché	X <a href="#">Lempdes</a> 7km
Supermarché	X <a href="#">Pont-du-Château</a> 5km
Superette	X <a href="#">Vertaizon</a> 2km
Boulangerie	1
Boucherie	X <a href="#">Billom</a> 5km
Restaurant	2
Garage	3
Station-service	X <a href="#">Pérignat-sur-Allier</a> 3km
Banque	X <a href="#">Vertaizon</a> 2km
La poste	X <a href="#">Vertaizon</a> 2km
Coiffeur	1
Tabac	1
Bars / discothèque	1
Bibliothèque	X <a href="#">Lempdes</a> 7km
Cinéma	X <a href="#">Cournon-d'Auvergne</a> 7km
Vétérinaire	X <a href="#">Mur-sur-Allier</a> 4km



## Santé

Pharmacie	1
Hôpital	X <a href="#">Billom</a> 6km
Laboratoire d'analyses médicales	X <a href="#">Billom</a> 5km
Etablissement pour handicapé	X <a href="#">Vertaizon</a> 2km
EHPA	X <a href="#">Pérignat-sur-Allier</a> 5km
Médecin	X <a href="#">Vertaizon</a> 2km
Dentiste	X <a href="#">Mur-sur-Allier</a> 3km
Chirurgien	X <a href="#">Clermont-Ferrand</a> 13km
Dermatologue	X <a href="#">Le Cendre</a> 8km
Anesthésiste	X <a href="#">Clermont-Ferrand</a> 12km
Gastro-entérologue	X <a href="#">Clermont-Ferrand</a> 14km
Gynécologue	X <a href="#">Les Martres-de-Veyre</a> 10km
Cancérologue	X <a href="#">Clermont-Ferrand</a> 14km
Neurologue	X <a href="#">Clermont-Ferrand</a> 14km
Ophthalmologue	X <a href="#">Lempdes</a> 7km
ORL	X <a href="#">Cournon-d'Auvergne</a> 7km
Cardiologue	X <a href="#">Cournon-d'Auvergne</a> 7km
Pédiatre	X <a href="#">Lempdes</a> 7km
Pneumologue	X <a href="#">Cournon-d'Auvergne</a> 10km
Psychologue	X <a href="#">Cournon-d'Auvergne</a> 6km
Radiologue	X <a href="#">Pont-du-Château</a> 6km
Rhumatologue	X <a href="#">Le Cendre</a> 8km
Sage-femme	X <a href="#">Billom</a> 5km



## Éducation

Crèche	X <a href="#">Vertaizon</a> 4km
Ecole maternelle Public	X <a href="#">Vertaizon</a> 2km
Ecole maternelle Privé	X <a href="#">Montbrison</a> 63km
Ecole primaire Public	1
Ecole primaire Privé	X <a href="#">Billom</a> 5km
Collège Public	X <a href="#">Pont-du-Château</a> 5km
Collège Privé	X <a href="#">Billom</a> 5km
Lycée Public	X <a href="#">Pont-du-Château</a> 5km
Lycée Privé	X <a href="#">Clermont-Ferrand</a> 14km

Sources : Base Sirene des entreprises et de leurs établissements selon les dernières parutions officielles de 2025 portant sur l'année 2024 ([data.gouv](#)). Liste, localisation et tarifs des professionnels de santé selon les dernières parutions officielles de 2025 portant sur l'année 2024 ([opendatasoft](#)) et FINISS Extraction du Fichier des établissements selon les dernières parutions officielles de 2025 portant sur

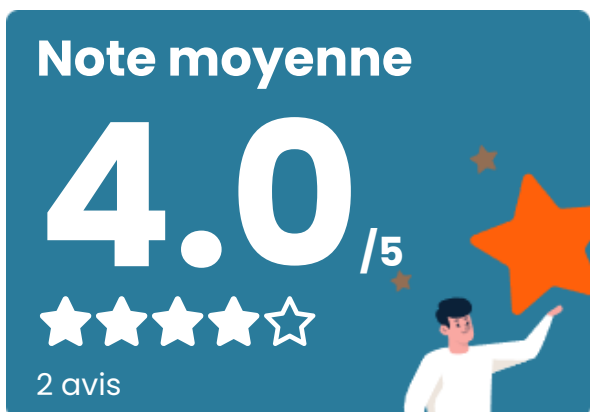
l'année 2024 ([data.gouv](https://data.gouv.fr)). Adresse et géolocalisation des établissements d'enseignement du premier et second degrés selon les dernières parutions officielles de 2025 portant sur l'année 2024 ([data.education.gouv](https://data.education.gouv.fr))

bien-dans-ma-ville.fr

## Villes autour de Chauriat

Ville	Habitants	Superficie	Pop densité	Pop active	Taux chômage	Revenu moyen	Prix immobilier
Chas	361	3 km <sup>2</sup>	120 h/km <sup>2</sup>	53.7%	2.8%	24 010 €/an	1 527 €/m <sup>2</sup>
Vertaizon (3 avis)	3 527	12 km <sup>2</sup>	294 h/km <sup>2</sup>	44.7%	3.9%	23 210 €/an	1 668 €/m <sup>2</sup>
Saint-Bonnet-lès-Allier	409	1 km <sup>2</sup>	409 h/km <sup>2</sup>	55.3%	2.2%	23 850 €/an	1 899 €/m <sup>2</sup>
Vassel	295	3 km <sup>2</sup>	98 h/km <sup>2</sup>	58%	4.1%	23 630 €/an	1 557 €/m <sup>2</sup>
Pérignat-sur-Allier	1 506	4 km <sup>2</sup>	377 h/km <sup>2</sup>	45.1%	2.5%	27 000 €/an	2 267 €/m <sup>2</sup>
Mur-sur-Allier	3 111	15 km <sup>2</sup>	207 h/km <sup>2</sup>	52.1%	2.1%	26 900 €/an	1 640 €/m <sup>2</sup>
Espirat	416	4 km <sup>2</sup>	104 h/km <sup>2</sup>	54.3%	3.6%	24 230 €/an	1 252 €/m <sup>2</sup>
Bouzel	703	4 km <sup>2</sup>	176 h/km <sup>2</sup>	50.9%	3%	23 770 €/an	1 385 €/m <sup>2</sup>
Cournon-d'Auvergne (19 avis)	19 951	18 km <sup>2</sup>	1 108 h/km <sup>2</sup>	43.7%	4.9%	23 720 €/an	2 119 €/m <sup>2</sup>
Lempdes (4 avis)	8 709	12 km <sup>2</sup>	726 h/km <sup>2</sup>	44.6%	4.6%	23 620 €/an	2 012 €/m <sup>2</sup>
Moissat	1 253	13 km <sup>2</sup>	96 h/km <sup>2</sup>	50.1%	3.5%	24 410 €/an	1 737 €/m <sup>2</sup>
Reignat (2 avis)	382	4 km <sup>2</sup>	96 h/km <sup>2</sup>	51.8%	3.7%	23 810 €/an	973 €/m <sup>2</sup>
Pont-du-Château (11 avis)	12 412	21 km <sup>2</sup>	591 h/km <sup>2</sup>	48.4%	4.2%	24 120 €/an	1 913 €/m <sup>2</sup>
Saint-Georges-sur-Allier (2 avis)	1 395	9 km <sup>2</sup>	155 h/km <sup>2</sup>	46.7%	2.7%	25 170 €/an	1 869 €/m <sup>2</sup>
Saint-Julien-de-Coppel (1 avis)	1 281	21 km <sup>2</sup>	61 h/km <sup>2</sup>	51.9%	5.4%	23 710 €/an	1 599 €/m <sup>2</sup>

# Avis sur la ville de Chauriat



## Moyenne par critère



## Villes autour de Chauriat

Ville	Note globale	Sécurité	Éducation	Sport Loisir	Environnement	Vie pratique
Chas	-	-	-	-	-	-
Vertaizon (3 avis)	3.6	3.3	3.7	3.7	<b>4.3</b>	3.0
Saint-Bonnet-lès-Allier	-	-	-	-	-	-
Vassel	-	-	-	-	-	-
Pérignat-sur-Allier	-	-	-	-	-	-
Mur-sur-Allier	-	-	-	-	-	-
Espirat	-	-	-	-	-	-
Bouzel	-	-	-	-	-	-
Cournon-d'Auvergne (19 avis)	3.7	3.4	3.9	<b>4.1</b>	3.6	3.6
Lempdes (4 avis)	<b>4.4</b>	3.8	<b>4.5</b>	<b>4.8</b>	<b>4.3</b>	<b>4.8</b>
Moissat	-	-	-	-	-	-
Reignat (2 avis)	<b>1.4</b>	2.0	<b>1.0</b>	<b>1.5</b>	2.5	<b>0.0</b>
Pont-du-Château (11 avis)	3.0	2.5	2.7	3.6	3.6	2.6
Saint-Georges-sur-Allier (2 avis)	2.7	3.0	2.5	<b>1.0</b>	<b>4.5</b>	2.5
Saint-Julien-de-Coppel (1 avis)	3.4	<b>4.0</b>	<b>4.0</b>	3.0	<b>4.0</b>	2.0



# Vous aimez votre ville ? Notez-la !

Et faites-nous part de vos remarques constructives



Avec

**BIEN** dans ma **VILLE** 