



Version web

# Ville de Chaunac

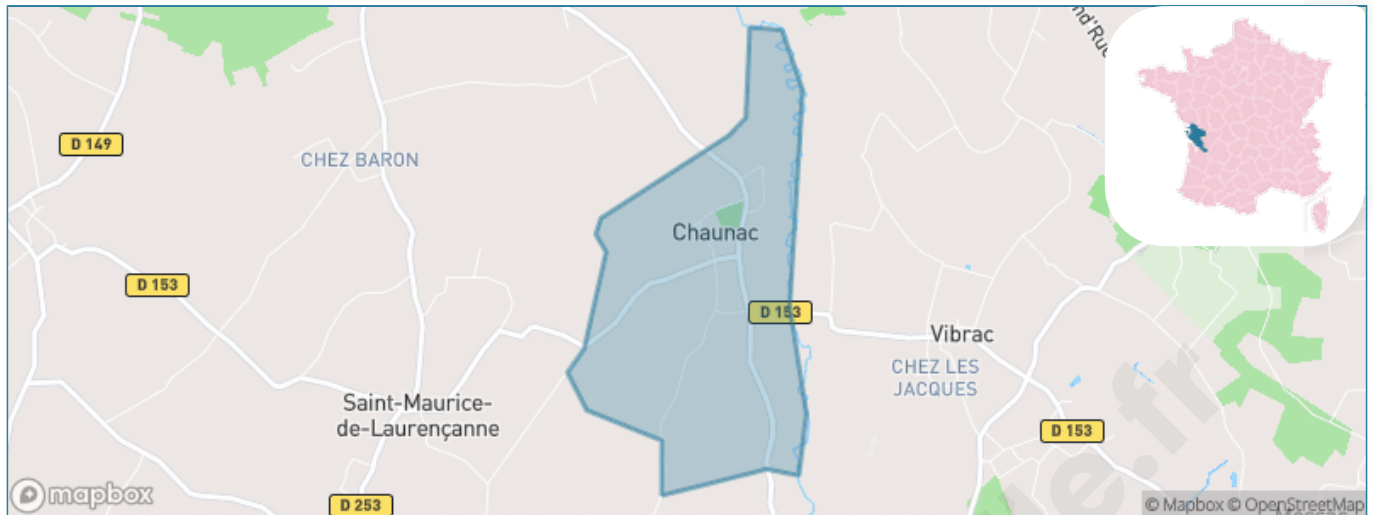
Présenté par



# Sommaire

Situation géographique .....	3
Statistiques sur la population .....	4
Evolution du nombre d'habitants .....	4
Tranche d'âge .....	5
0-14 ans .....	5
15-29 ans .....	5
30-44 ans .....	5
45-59 ans .....	5
60-74 ans .....	5
75-89 ans .....	5
90 ans et + .....	5
Activité professionnelle .....	5
Agriculteurs .....	5
Artisans, Commerçants .....	5
Cadres et sup. ....	5
Professions intermédiaires .....	5
Employé .....	5
Ouvrier .....	5
Retraité .....	5
Autres .....	5
Niveau de diplôme .....	6
Sans diplôme ou CEP .....	6
Brevet, BEPC, DNB .....	6
CAP-BEP ou équivalent .....	6
BAC ou équivalent .....	6
BAC+2 .....	6
BAC+3 ou +4 .....	6
BAC+5 ou plus .....	6
Composition des ménages .....	6
Couple sans enfant .....	6
Couple avec enfant(s) .....	6
Famille monoparentale .....	6
Colocation / Autre .....	6
Personnes seules .....	6
Profils électoraux .....	7
Premier tour .....	7
Sécurité .....	8
Evolution du nombre d'infractions .....	8
Pour comparer .....	9
Services à la population .....	10
Commerce .....	10
Éducation .....	10
Villes autour de Chaunac .....	12

# Situation géographique



## i Informations clés

- **Région** : Nouvelle-Aquitaine
- **Département** : Charente-Maritime
- **Code postal** : 17130
- **Superficie** : 2 km<sup>2</sup>



# Statistiques sur la population



Nombre d'habitants

**67**



Age moyen

**51 ans**



Pop active

**32.8%**



Taux chômage

**3%**



Pop densité

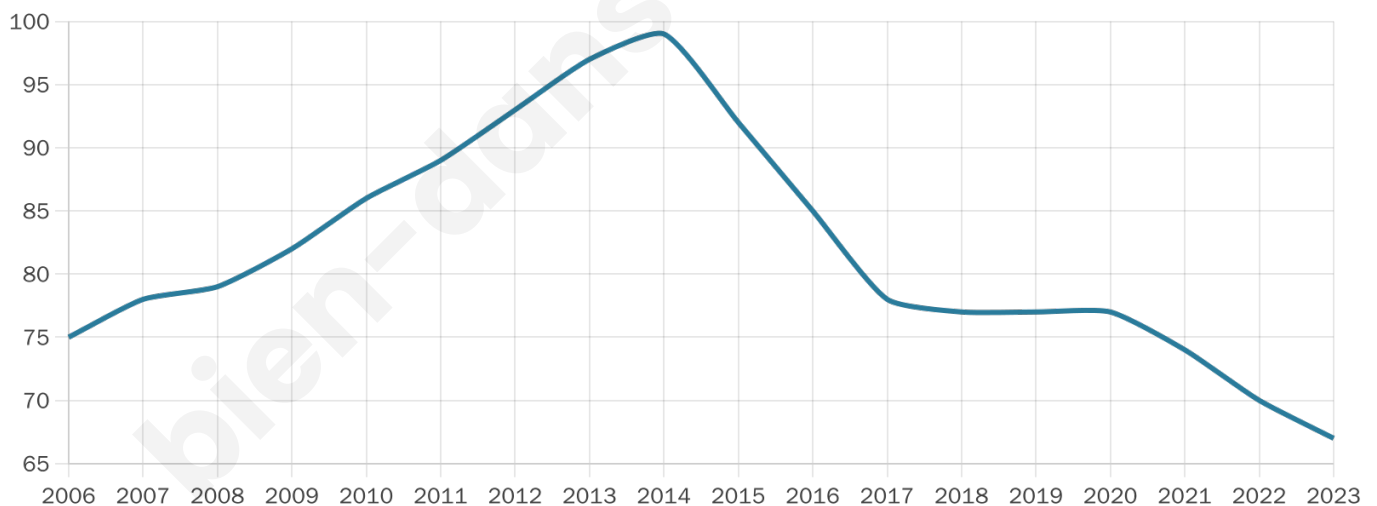
**34 h/km<sup>2</sup>**



Revenu moyen

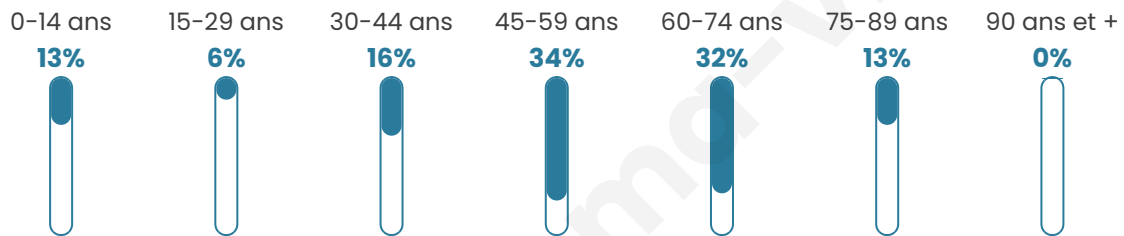
**NC**

## Evolution du nombre d'habitants

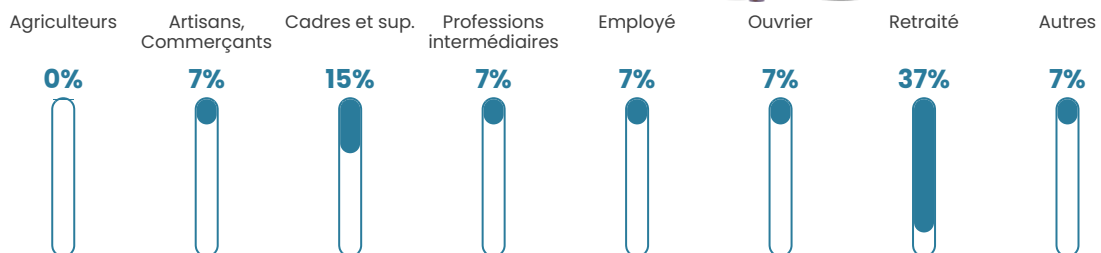


Sources : Institut national de la statistique et des études économiques (insee) selon Les dernières parutions officielles de 2024 portant sur les années 2020, 2021 et 2022.

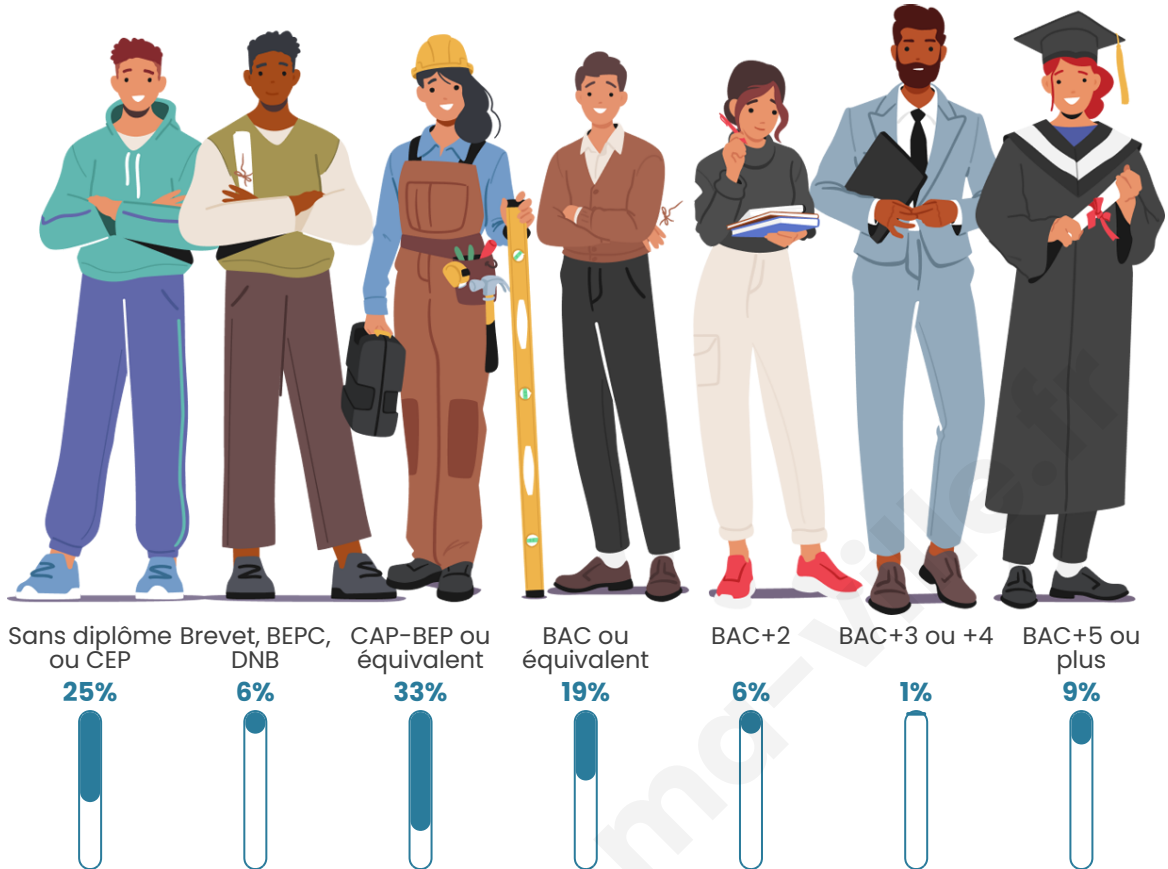
## Tranche d'âge




## Activité professionnelle



## Niveau de diplôme







## Composition des ménages



# Profils électoraux

## Premier tour

	Emmanuel MACRON	33.33 %
	Jean-Luc MÉLENCHON	26.67 %
	Marine LE PEN	22.22 %
	Valérie PÉCRESSE	8.89 %
	Éric ZEMMOUR	4.44 %
	Jean LASSALLE	2.22 %
	Anne HIDALGO	2.22 %
	Nathalie ARTHAUD	0.00 %
	Fabien ROUSSEL	0.00 %
	Yannick JADOT	0.00 %
	Philippe POUTOU	0.00 %
	Nicolas DUPONT- AIGNAN	0.00 %



### 55 inscrits

Participation : 83.64%

Votes blancs : 2.17%

Votes nuls : 0.00%

## Second tour

	Emmanuel MACRON	73,81 %
	Marine LE PEN	26,19 %

### 55 inscrits

Participation : 81.82%

Votes blancs : 4.44%

Votes nuls : 2.22%

# Sécurité



Agressions physiques / sexuelles

0



Cambriolages

0



Vols / dégradations

0



Stupéfiants

0

## Evolution du nombre d'infractions



## Pour comparer

(en proportion du nombre d'habitants)



Sources : Bases statistiques communale, départementale et régionale de la délinquance enregistrée par la police et la gendarmerie nationales selon les dernières parutions officielles de 2025 portant sur l'année 2024 ([data.gouv](https://data.gouv.fr)).

Agressions physiques / sexuelles : Violences sexuelles, coups et blessures volontaires intrafamiliaux, coups et blessures volontaires, autres coups, blessures volontaires et vols violents sans arme.

Cambriolages : Cambriolages de logements.

Vols : Vols avec armes, vols d'accessoires sur véhicules, vols dans les véhicules, vols de véhicules, vols sans violence contre des personnes, destructions, dégradations volontaires et escroqueries.

Stupéfiants : Trafic de stupéfiants dont (AFD) et usage de stupéfiants.

# Services à la population



## Commerce

Hypermarché	X <a href="#">Jonzac</a> 11km
Supermarché	X <a href="#">Montendre</a> 10km
Superette	X <a href="#">Fontaines-d'Ozillac</a> 2km
Boulangerie	X <a href="#">Chamouillac</a> 10km
Boucherie	X <a href="#">Coux</a> 6km
Restaurant	X <a href="#">Fontaines-d'Ozillac</a> 2km
Garage	1
Station-service	X <a href="#">Montendre</a> 10km
Banque	X <a href="#">Montendre</a> 9km
La poste	X <a href="#">Léoville</a> 3km
Coiffeur	X <a href="#">Fontaines-d'Ozillac</a> 2km
Tabac	X <a href="#">Meux</a> 9km
Bars / discothèque	X <a href="#">Fontaines-d'Ozillac</a> 3km
Bibliothèque	X <a href="#">Jonzac</a> 10km
Cinéma	X <a href="#">Jonzac</a> 10km
Vétérinaire	X <a href="#">Coux</a> 5km



## Santé

Pharmacie	X <a href="#">Ozillac</a> 4km
Hôpital	X <a href="#">Jonzac</a> 9km
Laboratoire d'analyses médicales	X <a href="#">Montendre</a> 10km
Etablissement pour handicapé	X <a href="#">Montendre</a> 10km
EHPA	X <a href="#">Jonzac</a> 10km
Médecin	X <a href="#">Jonzac</a> 9km
Dentiste	X <a href="#">Montendre</a> 9km
Chirurgien	X <a href="#">Jonzac</a> 9km
Dermatologue	X <a href="#">Barbezieux-Saint-Hilaire</a> 21km
Anesthésiste	X <a href="#">Châteaubernard</a> 36km
Gastro-entérologue	X <a href="#">Jonzac</a> 10km
Gynécologue	X <a href="#">Blaye</a> 34km
Cancérologue	X <a href="#">Bordeaux</a> 58km
Neurologue	X <a href="#">Saintes</a> 48km
Ophthalmologue	X <a href="#">Baignes-Sainte-Radegonde</a> 10km
ORL	X <a href="#">Braud-et-Saint-Louis</a> 24km
Cardiologue	X <a href="#">Jonzac</a> 10km
Pédiatre	X <a href="#">Châteaubernard</a> 36km
Pneumologue	X <a href="#">Jonzac</a> 9km
Psychologue	X <a href="#">Jonzac</a> 10km
Radiologue	X <a href="#">Braud-et-Saint-Louis</a> 24km
Rhumatologue	X <a href="#">Jonzac</a> 10km
Sage-femme	X <a href="#">Chevanceaux</a> 13km



## Éducation

Crèche	X <a href="#">Léoville</a> 3km
Ecole maternelle Public	X <a href="#">Vibrac</a> 2km
Ecole maternelle Privé	X <a href="#">Marsac</a> 52km
Ecole primaire Public	X <a href="#">Fontaines-d'Ozillac</a> 2km
Ecole primaire Privé	X <a href="#">Ozillac</a> 4km
Collège Public	X <a href="#">Montendre</a> 9km
Collège Privé	X <a href="#">Saint-Simon-de-Bordes</a> 8km
Lycée Public	X <a href="#">Jonzac</a> 10km
Lycée Privé	X <a href="#">Bois</a> 21km

Sources : Base Sirene des entreprises et de leurs établissements selon les dernières parutions officielles de 2025 portant sur l'année 2024 ([data.gouv](#)). Liste, localisation et tarifs des professionnels de santé selon les dernières parutions officielles de 2025 portant sur l'année 2024 ([opendatasoft](#)) et FINISS Extraction du Fichier des établissements selon les dernières parutions officielles de 2025 portant sur l'année 2024 ([data.gouv](#)). Adresse et géolocalisation des établissements d'enseignement du premier et second degrés selon les

bien-dans-ma-ville.fr

## Villes autour de Chaunac

Ville	Habitants	Superficie	Pop densité	Pop active	Taux chômage	Revenu moyen	Prix immobilier
Vibrac	162	5 km <sup>2</sup>	32 h/km <sup>2</sup>	45.7%	5.6%	20 790 €/an	1 053 €/m <sup>2</sup>
Fontaines-d'Ozillac	510	13 km <sup>2</sup>	39 h/km <sup>2</sup>	47.5%	4.1%	21 400 €/an	1 421 €/m <sup>2</sup>
Léoville	300	9 km <sup>2</sup>	33 h/km <sup>2</sup>	43.3%	4.7%	21 720 €/an	1 351 €/m <sup>2</sup>
Tugéras-Saint-Maurice	381	13 km <sup>2</sup>	29 h/km <sup>2</sup>	43.3%	4.2%	20 170 €/an	981 €/m <sup>2</sup>
Saint-Médard	91	3 km <sup>2</sup>	30 h/km <sup>2</sup>	47.3%	5.5%	NC	1 074 €/m <sup>2</sup>
Messac	102	7 km <sup>2</sup>	15 h/km <sup>2</sup>	45.1%	2.9%	NC	1 031 €/m <sup>2</sup>
Ozillac	613	15 km <sup>2</sup>	41 h/km <sup>2</sup>	44%	4.7%	20 820 €/an	1 548 €/m <sup>2</sup>
Pommiers-Moulons	212	9 km <sup>2</sup>	24 h/km <sup>2</sup>	43.9%	6.1%	21 890 €/an	544 €/m <sup>2</sup>
Villexavier	267	10 km <sup>2</sup>	27 h/km <sup>2</sup>	43.4%	3%	24 160 €/an	1 515 €/m <sup>2</sup>
Vanzac	198	6 km <sup>2</sup>	33 h/km <sup>2</sup>	37.9%	6.6%	19 790 €/an	1 398 €/m <sup>2</sup>
Mortiers	173	6 km <sup>2</sup>	29 h/km <sup>2</sup>	37.6%	4%	16 300 €/an	2 414 €/m <sup>2</sup>
Chartuzac	164	2 km <sup>2</sup>	82 h/km <sup>2</sup>	45.1%	3%	20 690 €/an	726 €/m <sup>2</sup>
Expiremont (1 avis)	112	5 km <sup>2</sup>	22 h/km <sup>2</sup>	57.1%	8%	20 920 €/an	1 313 €/m <sup>2</sup>
Champagnac	488	12 km <sup>2</sup>	41 h/km <sup>2</sup>	45.9%	4.9%	22 310 €/an	1 735 €/m <sup>2</sup>
Coux	480	13 km <sup>2</sup>	37 h/km <sup>2</sup>	41.5%	4.4%	19 790 €/an	1 526 €/m <sup>2</sup>

bien-dans-ma-ville.fr



# Vous aimez votre ville ? Notez-la !

Et faites-nous part de vos remarques constructives



Avec

**BIEN** dans  
ma **VILLE** 