



Version web

# Ville de Chaumont-sur- Tharonne

Présenté par

**BIEN** dans  
ma **VILLE** 

# Sommaire

Situation géographique .....	3
Statistiques sur la population .....	4
Evolution du nombre d'habitants .....	4
Tranche d'âge .....	5
0-14 ans .....	5
15-29 ans .....	5
30-44 ans .....	5
45-59 ans .....	5
60-74 ans .....	5
75-89 ans .....	5
90 ans et + .....	5
Activité professionnelle .....	5
Agriculteurs .....	5
Artisans, Commerçants .....	5
Cadres et sup. ....	5
Professions intermédiaires .....	5
Employé .....	5
Ouvrier .....	5
Retraité .....	5
Autres .....	5
Niveau de diplôme .....	6
Sans diplôme ou CEP .....	6
Brevet, BEPC, DNB .....	6
CAP-BEP ou équivalent .....	6
BAC ou équivalent .....	6
BAC+2 .....	6
BAC+3 ou +4 .....	6
BAC+5 ou plus .....	6
Composition des ménages .....	6
Couple sans enfant .....	6
Couple avec enfant(s) .....	6
Famille monoparentale .....	6
Colocation / Autre .....	6
Personnes seules .....	6
Profils électoraux .....	7
Premier tour .....	7
Sécurité .....	8
Evolution du nombre d'infractions .....	8
Pour comparer .....	9
Services à la population .....	10
Commerce .....	10
Éducation .....	10
Villes autour de Chaumont-sur-Tharonne .....	12
Avis sur la ville de Chaumont-sur-Tharonne .....	13
Moyenne par critère .....	13
Villes autour de Chaumont-sur-Tharonne .....	13
Répartition des avis par note .....	13
Répartition des avis par note .....	13

# Situation géographique



## i Informations clés

- **Région** : Centre-Val de Loire
- **Département** : Loir-et-Cher
- **Code postal** : 41600
- **Superficie** : 78 km<sup>2</sup>



# Statistiques sur la population



Nombre d'habitants

**1 042**



Age moyen

**45 ans**



Pop active

**46.2%**



Taux chômage

**5.9%**



Pop densité

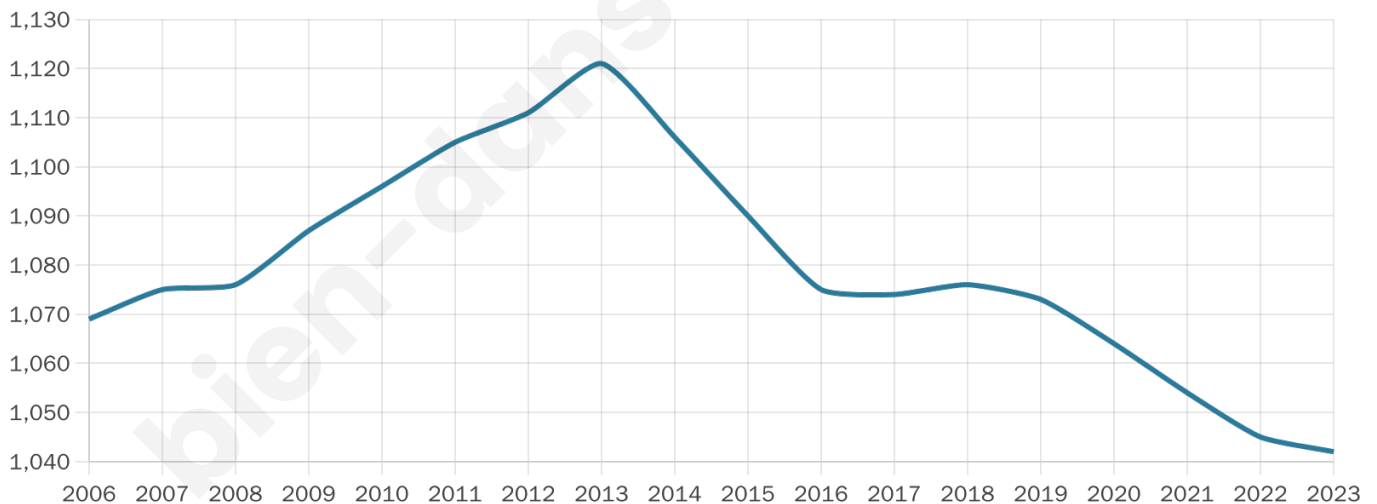
**13 h/km<sup>2</sup>**



Revenu moyen

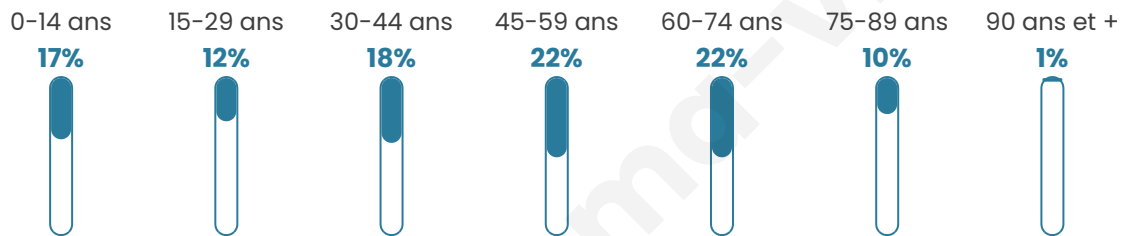
**23 670 €/an**

## Evolution du nombre d'habitants

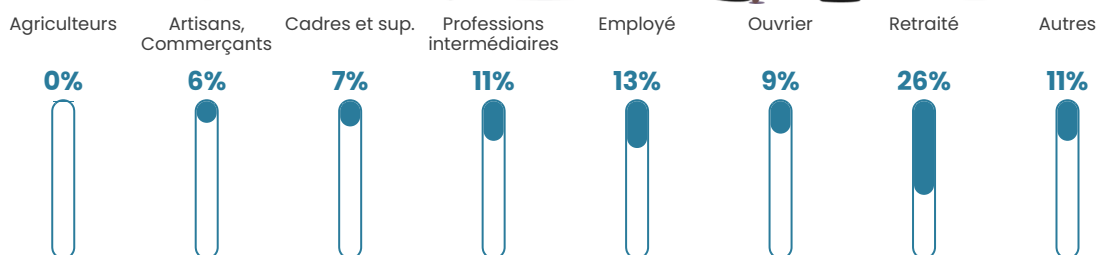


Sources : Institut national de la statistique et des études économiques (insee) selon Les dernières parutions officielles de 2024 portant sur les années 2020, 2021 et 2022.


## Tranche d'âge




## Activité professionnelle



## Niveau de diplôme




## Composition des ménages





# Profils électoraux

## Premier tour

	Emmanuel MACRON	28.93 %
	Marine LE PEN	27.61 %
	Jean-Luc MÉLENCHON	14.24 %
	Éric ZEMMOUR	8.96 %
	Valérie PÉCRESSÉ	6.31 %
	Jean LASSALLE	3.52 %
	Nicolas DUPONT-AIGNAN	3.08 %
	Fabien ROUSSEL	2.79 %
	Yannick JADOT	1.91 %
	Anne HIDALGO	1.32 %
	Philippe POUTOU	0.88 %
	Nathalie ARTHAUD	0.44 %

## Second tour

	Emmanuel MACRON	53,63 %
	Marine LE PEN	46,37 %

### 892 inscrits

Participation : 80.27%

Votes blancs : 6.56%

Votes nuls : 0.98%

### 893 inscrits

Participation : 78.28%

Votes blancs : 2.00%

Votes nuls : 0.57%

# Sécurité



Agressions physiques / sexuelles

**0**



Cambriolages

**9**



Vols / dégradations

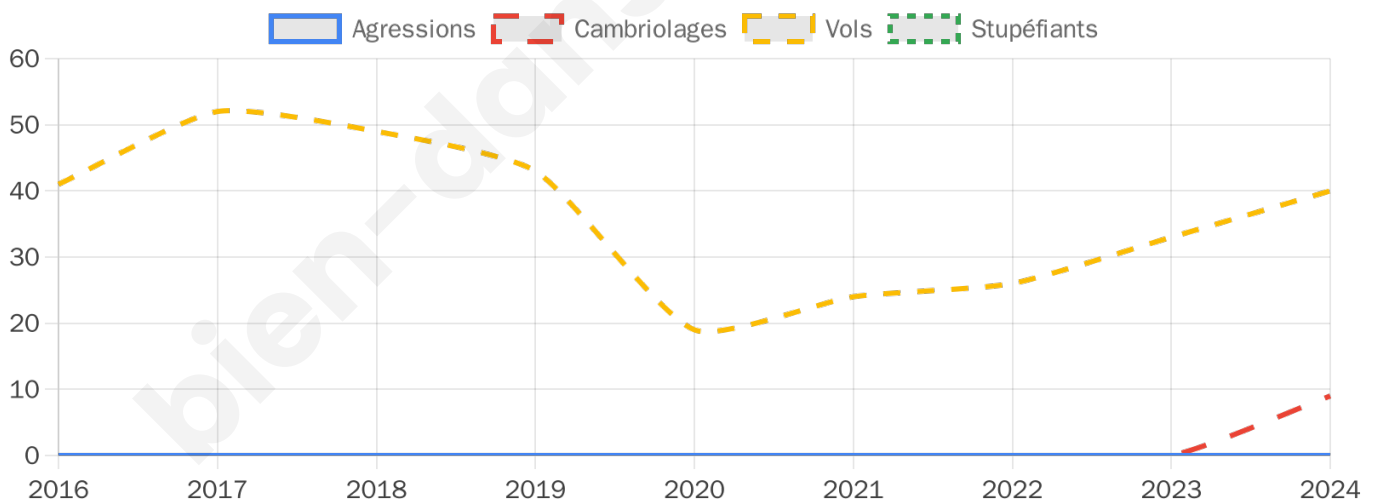
**40**



Stupéfiants

**0**

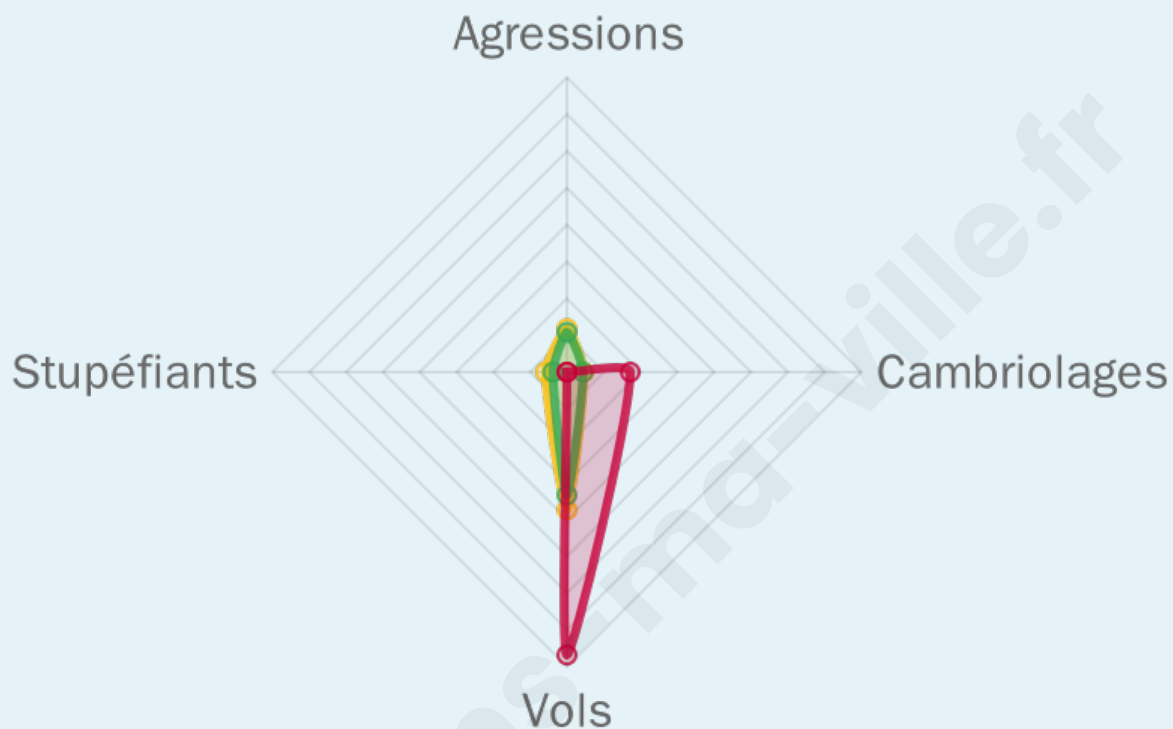
## Evolution du nombre d'infractions



## Pour comparer

(en proportion du nombre d'habitants)

■ Ville ■ Département ■ Région



Sources : Bases statistiques communale, départementale et régionale de la délinquance enregistrée par la police et la gendarmerie nationales selon les dernières parutions officielles de 2025 portant sur l'année 2024 ([data.gouv](https://data.gouv.fr)).

Agressions physiques / sexuelles : Violences sexuelles, coups et blessures volontaires intrafamiliaux, coups et blessures volontaires, autres coups, blessures volontaires et vols violents sans arme.

Cambriolages : Cambriolages de logements.

Vols : Vols avec armes, vols d'accessoires sur véhicules, vols dans les véhicules, vols de véhicules, vols sans violence contre des personnes, destructions, dégradations volontaires et escroqueries.

Stupéfiants : Trafic de stupéfiants dont (AFD) et usage de stupéfiants.

# Services à la population



## Commerce

Hypermarché	X <a href="#">Salbris</a> 24km
Supermarché	X <a href="#">Lamotte-Beuvron</a> 10km
Superette	1
Boulangerie	1
Boucherie	X <a href="#">Saint-Viâtre</a> 9km
Restaurant	4
Garage	1
Station-service	1
Banque	X <a href="#">Lamotte-Beuvron</a> 9km
La poste	1
Coiffeur	1
Tabac	X <a href="#">Montrieux-en-Sologne</a> 15km
Bars / discothèque	1
Bibliothèque	X <a href="#">La Ferté-Saint-Aubin</a> 12km
Cinéma	X <a href="#">Lamotte-Beuvron</a> 10km
Vétérinaire	1



## Santé

Pharmacie	X <a href="#">Lamotte-Beuvron</a> 10km
Hôpital	X <a href="#">Orléans</a> 25km
Laboratoire d'analyses médicales	X <a href="#">Lamotte-Beuvron</a> 9km
Etablissement pour handicapé	X <a href="#">La Ferté-Saint-Aubin</a> 12km
EHPA	X <a href="#">Yvoy-le-Marron</a> 4km
Médecin	X <a href="#">Lamotte-Beuvron</a> 9km
Dentiste	X <a href="#">Lamotte-Beuvron</a> 9km
Chirurgien	X <a href="#">Orléans</a> 25km
Dermatologue	X <a href="#">Olivet</a> 27km
Anesthésiste	X <a href="#">Orléans</a> 25km
Gastro-entérologue	X <a href="#">Lamotte-Beuvron</a> 10km
Gynécologue	X <a href="#">Orléans</a> 25km
Cancérologue	X <a href="#">Saran</a> 36km
Neurologue	X <a href="#">Lamotte-Beuvron</a> 10km
Ophthalmologue	X <a href="#">Lamotte-Beuvron</a> 10km
ORL	X <a href="#">Olivet</a> 28km
Cardiologue	X <a href="#">Orléans</a> 25km
Pédiatre	X <a href="#">Orléans</a> 25km
Pneumologue	X <a href="#">Olivet</a> 27km
Psychologue	X <a href="#">Olivet</a> 28km
Radiologue	X <a href="#">Orléans</a> 25km
Rhumatologue	X <a href="#">Meung-sur-Loire</a> 29km
Sage-femme	X <a href="#">La Ferté-Saint-Aubin</a> 11km



## Éducation

Crèche	X <a href="#">Yvoy-le-Marron</a> 4km
Ecole maternelle Public	X <a href="#">Yvoy-le-Marron</a> 4km
Ecole maternelle Privé	X <a href="#">Orléans</a> 33km
Ecole primaire Public	1
Ecole primaire Privé	X <a href="#">Lamotte-Beuvron</a> 10km
Collège Public	X <a href="#">Lamotte-Beuvron</a> 9km
Collège Privé	X <a href="#">Salbris</a> 24km
Lycée Public	X <a href="#">Orléans</a> 25km
Lycée Privé	X <a href="#">Dry</a> 21km

Sources : Base Sirene des entreprises et de leurs établissements selon les dernières parutions officielles de 2025 portant sur l'année 2024

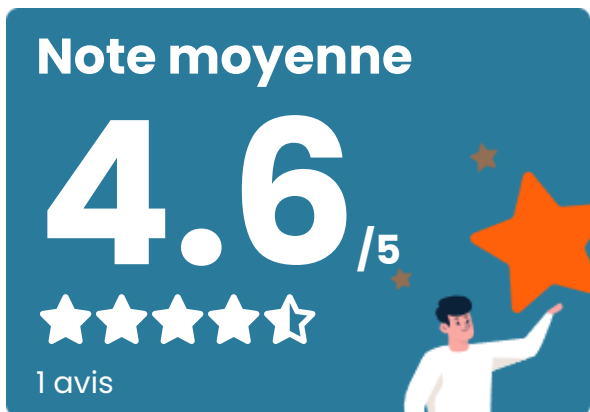
([data.gouv](#)). Liste, localisation et tarifs des professionnels de santé selon les dernières parutions officielles de 2025 portant sur l'année 2024 ([opendatasoft](#)) et FINESS Extraction du Fichier des établissements selon les dernières parutions officielles de 2025 portant sur l'année 2024 ([data.gouv](#)). Adresse et géolocalisation des établissements d'enseignement du premier et second degrés selon les dernières parutions officielles de 2025 portant sur l'année 2024 ([data.education.gouv](#))

bien-dans-ma-ville.fr

## Villes autour de Chaumont-sur-Tharonne

Ville	Habitants	Superficie	Pop densité	Pop active	Taux chômage	Revenu moyen	Prix immobilier
Yvoy-le-Marron	746	48 km <sup>2</sup>	16 h/km <sup>2</sup>	46%	3.9%	23 840 €/an	1 413 €/m <sup>2</sup>
Lamotte-Beuvron (4 avis)	4 504	23 km <sup>2</sup>	196 h/km <sup>2</sup>	43.6%	3.8%	22 410 €/an	1 654 €/m <sup>2</sup>
La Marolle-en-Sologne (1 avis)	379	25 km <sup>2</sup>	15 h/km <sup>2</sup>	47.8%	2.6%	21 950 €/an	1 692 €/m <sup>2</sup>
La Ferté-Beauharnais	561	2 km <sup>2</sup>	281 h/km <sup>2</sup>	44%	3.7%	22 370 €/an	1 078 €/m <sup>2</sup>
Villeny	487	34 km <sup>2</sup>	14 h/km <sup>2</sup>	50.5%	4.3%	23 200 €/an	1 195 €/m <sup>2</sup>
La Ferté-Saint-Aubin (3 avis)	7 284	86 km <sup>2</sup>	85 h/km <sup>2</sup>	46.4%	4.2%	24 050 €/an	1 824 €/m <sup>2</sup>
Saint-Viâtre (1 avis)	1 180	89 km <sup>2</sup>	13 h/km <sup>2</sup>	44.8%	3.5%	21 930 €/an	1 163 €/m <sup>2</sup>
Ligny-le-Ribault (1 avis)	1 252	59 km <sup>2</sup>	21 h/km <sup>2</sup>	48.2%	3.4%	26 420 €/an	1 655 €/m <sup>2</sup>
Neung-sur-Beuvron	1 259	63 km <sup>2</sup>	20 h/km <sup>2</sup>	41.5%	4.2%	22 070 €/an	1 096 €/m <sup>2</sup>
Vouzon	1 414	78 km <sup>2</sup>	18 h/km <sup>2</sup>	50.4%	3.4%	24 090 €/an	1 689 €/m <sup>2</sup>
Ménéstreau-en-Villette	1 370	53 km <sup>2</sup>	26 h/km <sup>2</sup>	46.9%	4.3%	27 120 €/an	1 918 €/m <sup>2</sup>
Nouan-le-Fuzelier	2 272	85 km <sup>2</sup>	27 h/km <sup>2</sup>	44.7%	6.2%	21 500 €/an	1 470 €/m <sup>2</sup>
Montrieux-en-Sologne	638	34 km <sup>2</sup>	19 h/km <sup>2</sup>	46.1%	6.7%	21 540 €/an	1 124 €/m <sup>2</sup>
Jouy-le-Potier (1 avis)	1 643	50 km <sup>2</sup>	33 h/km <sup>2</sup>	49.3%	1.8%	27 840 €/an	2 124 €/m <sup>2</sup>
La Ferté-Saint-Cyr (1 avis)	1 093	57 km <sup>2</sup>	19 h/km <sup>2</sup>	44.1%	4.1%	23 880 €/an	1 327 €/m <sup>2</sup>

# Avis sur la ville de Chaumont-sur-Tharonne



## Moyenne par critère



## Villes autour de Chaumont-sur-Tharonne

Ville	Note globale	Sécurité	Éducation	Sport Loisir	Environnement	Vie pratique
Yvoy-le-Marron	-	-	-	-	-	-
Lamotte-Beuvron (4 avis)	<b>4.2</b>	3.8	<b>4.0</b>	<b>4.5</b>	<b>4.8</b>	<b>4.0</b>
La Marolle-en-Sologne (1 avis)	3.4	<b>5.0</b>	<b>5.0</b>	<b>0.0</b>	3.0	<b>4.0</b>
La Ferté-Beauharnais	-	-	-	-	-	-
Villeny	-	-	-	-	-	-
La Ferté-Saint-Aubin (3 avis)	<b>4.3</b>	<b>4.3</b>	<b>4.7</b>	<b>4.3</b>	<b>4.0</b>	<b>4.3</b>
Saint-Viâtre (1 avis)	<b>4.0</b>	<b>4.0</b>	<b>4.0</b>	<b>4.0</b>	<b>4.0</b>	<b>4.0</b>
Ligny-le-Ribault (1 avis)	2.6	<b>4.0</b>	<b>4.0</b>	2.0	3.0	<b>0.0</b>
Neung-sur-Beuvron	-	-	-	-	-	-
Vouzon	-	-	-	-	-	-
Ménéstreau-en-Villette	-	-	-	-	-	-
Nouan-le-Fuzelier	-	-	-	-	-	-
Montrieux-en-Sologne	-	-	-	-	-	-
Jouy-le-Potier (1 avis)	<b>4.6</b>	<b>5.0</b>	<b>5.0</b>	3.0	<b>5.0</b>	<b>5.0</b>
La Ferté-Saint-Cyr (1 avis)	3.2	<b>4.0</b>	<b>4.0</b>	<b>1.0</b>	3.0	<b>4.0</b>



# Vous aimez votre ville ? Notez-la !

Et faites-nous part de vos remarques constructives



Avec

**BIEN** dans ma **VILLE** 