



Version web

Ville de Chaume-et-Courchamp

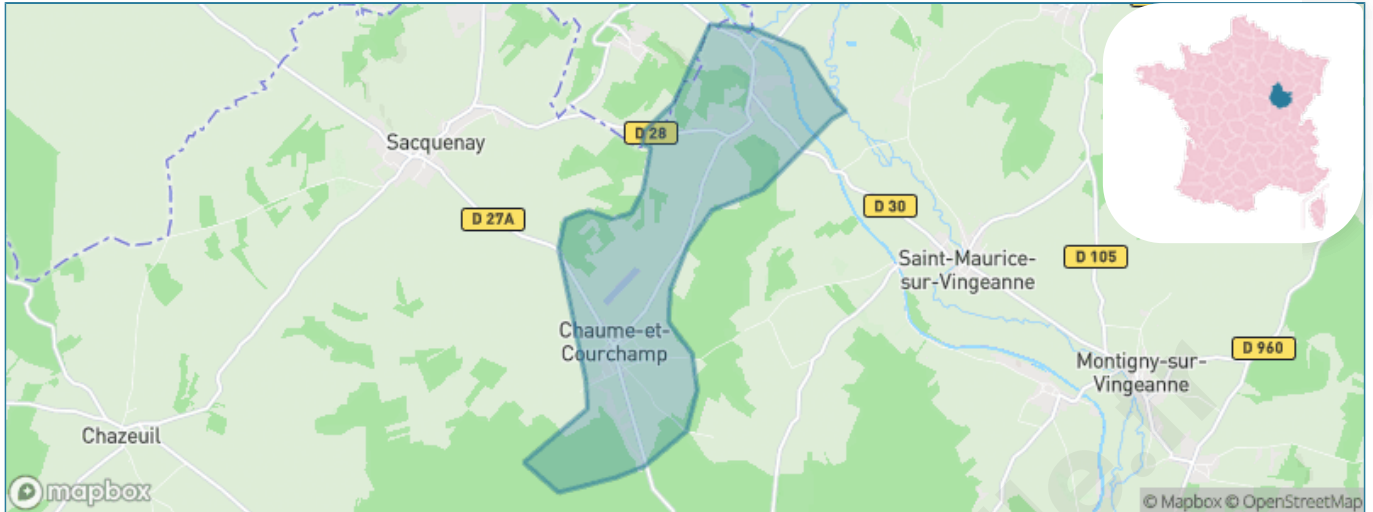
Présenté par

BIEN dans ma **VILLE** 

Sommaire

Situation géographique	3
Statistiques sur la population	4
Evolution du nombre d'habitants	4
Tranche d'âge	5
0-14 ans	5
15-29 ans	5
30-44 ans	5
45-59 ans	5
60-74 ans	5
75-89 ans	5
90 ans et +	5
Activité professionnelle	5
Agriculteurs	5
Artisans, Commerçants	5
Cadres et sup.	5
Professions intermédiaires	5
Employé	5
Ouvrier	5
Retraité	5
Autres	5
Niveau de diplôme	6
Sans diplôme ou CEP	6
Brevet, BEPC, DNB	6
CAP-BEP ou équivalent	6
BAC ou équivalent	6
BAC+2	6
BAC+3 ou +4	6
BAC+5 ou plus	6
Composition des ménages	6
Couple sans enfant	6
Couple avec enfant(s)	6
Famille monoparentale	6
Colocation / Autre	6
Personnes seules	6
Profils électoraux	7
Premier tour	7
Sécurité	8
Evolution du nombre d'infractions	8
Pour comparer	9
Services à la population	10
Commerce	10
Éducation	10
Villes autour de Chaume-et-Courchamp	11

Situation géographique



i Informations clés

- **Région** : Bourgogne-Franche-Comté
- **Département** : Côte-d'or
- **Code postal** : 21610
- **Superficie** : 8 km²

RÉGION
BOURGOGNE
FRANCHE
COMTE

Côte
d'Or
LE DÉPARTEMENT



Statistiques sur la population



Nombre d'habitants

188



Age moyen

40 ans



Pop active

50%



Taux chômage

5.4%



Pop densité

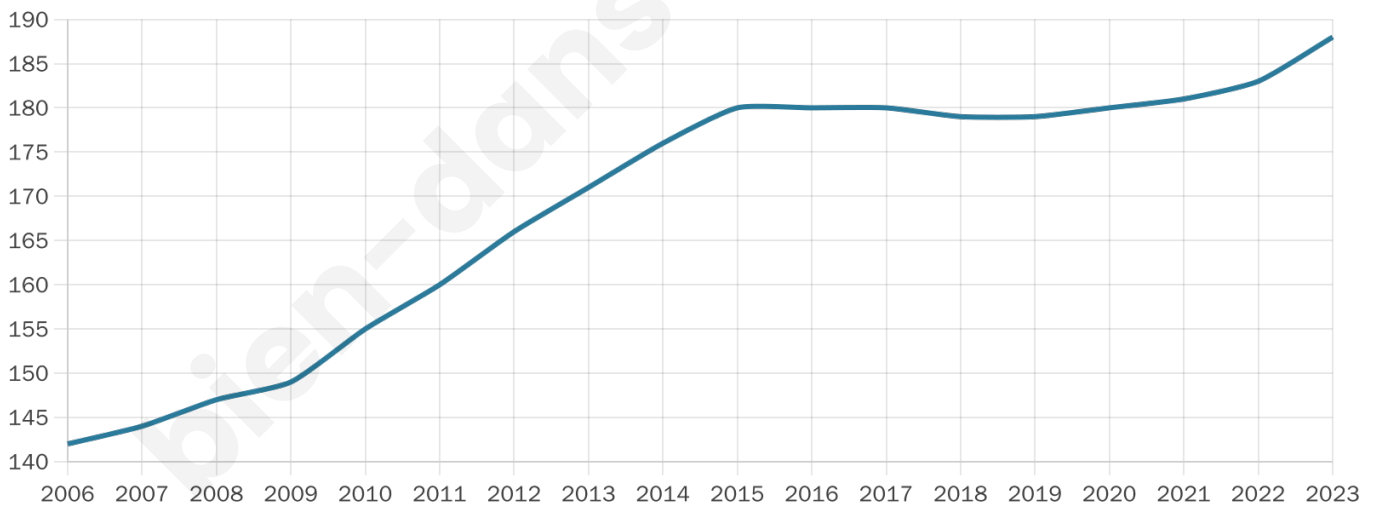
24 h/km²



Revenu moyen

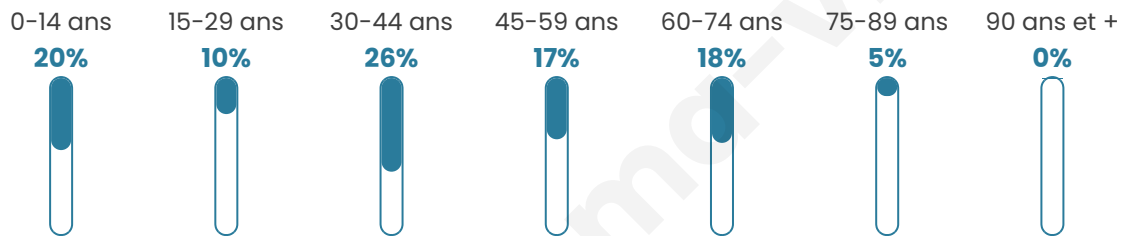
22 990 €/an

Evolution du nombre d'habitants

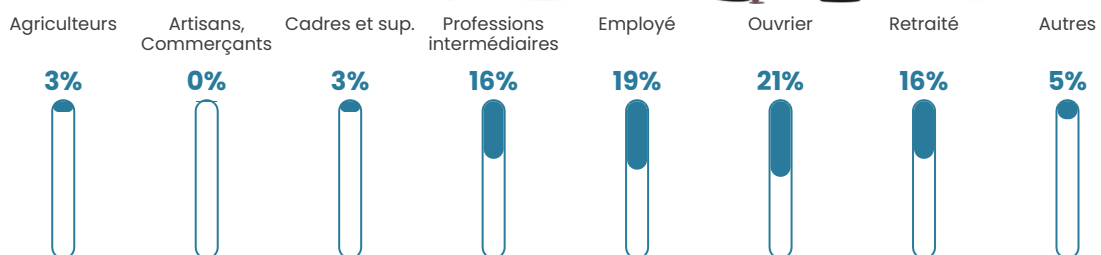


Sources : Institut national de la statistique et des études économiques (insee) selon Les dernières parutions officielles de 2024 portant sur les années 2020, 2021 et 2022.


Tranche d'âge




Activité professionnelle



Niveau de diplôme







Composition des ménages



Profils électoraux

Premier tour

	Emmanuel MACRON	25.42 %
	Éric ZEMMOUR	22.88 %
	Marine LE PEN	17.80 %
	Valérie PÉCRESE	13.56 %
	Jean-Luc MÉLENCHON	8.47 %
	Jean LASSALLE	4.24 %
	Yannick JADOT	2.54 %
	Nicolas DUPONT- AIGNAN	2.54 %
	Nathalie ARTHAUD	0.85 %
	Fabien ROUSSEL	0.85 %
	Anne HIDALGO	0.85 %
	Philippe POUTOU	0.00 %



138 inscrits

Participation : 86.96%

Votes blancs : 0.00%

Votes nuls : 1.67%

Second tour

	Emmanuel MACRON	48,21 %
	Marine LE PEN	51,79 %

138 inscrits

Participation : 86.96%

Votes blancs : 4.17%

Votes nuls : 2.5%

Sécurité



Agressions physiques / sexuelles

0



Cambriolages

0



Vols / dégradations

0



Stupéfiants

0

Evolution du nombre d'infractions



Pour comparer

(en proportion du nombre d'habitants)



Sources : Bases statistiques communale, départementale et régionale de la délinquance enregistrée par la police et la gendarmerie nationales selon les dernières parutions officielles de 2025 portant sur l'année 2024 ([data.gouv](https://data.gouv.fr)).

Agressions physiques / sexuelles : Violences sexuelles, coups et blessures volontaires intrafamiliaux, coups et blessures volontaires, autres coups, blessures volontaires et vols violents sans arme.

Cambriolages : Cambriolages de logements.

Vols : Vols avec armes, vols d'accessoires sur véhicules, vols dans les véhicules, vols de véhicules, vols sans violence contre des personnes, destructions, dégradations volontaires et escroqueries.

Stupéfiants : Trafic de stupéfiants dont (AFD) et usage de stupéfiants.

Services à la population



Commerce

Hypermarché	X Perrigny-lès-Dijon 10km
Supermarché	X Champlitte 13km
Superette	X Fontaine-Française 5km
Boulangerie	X Sacquenay 3km
Boucherie	X Le Montsaigeonnais 11km
Restaurant	X Fontaine-Française 5km
Garage	X Fontaine-Française 5km
Station-service	X Champlitte 13km
Banque	X Fontaine-Française 5km
La poste	X Fontaine-Française 5km
Coiffeur	X Saint-Maurice-sur-Vingeanne 5km
Tabac	X Is-sur-Tille 19km
Bars / discothèque	X Fontaine-Française 5km
Bibliothèque	X Champlitte 13km
Cinéma	X Gray 22km
Vétérinaire	X Selongey 13km



Santé

Pharmacie	X Fontaine-Française 5km
Hôpital	X Gray 22km
Laboratoire d'analyses médicales	X Is-sur-Tille 19km
Etablissement pour handicapé	X Fontaine-Française 5km
EHPA	X Fontaine-Française 5km
Médecin	X Fontaine-Française 5km
Dentiste	X Selongey 13km
Chirurgien	X Dijon 32km
Dermatologue	X Le Montsaigeonnais 13km
Anesthésiste	X Dijon 32km
Gastro-entérologue	X Dijon 32km
Gynécologue	X Marsannay-le-Bois 24km
Cancérologue	X Chalon-sur-Saône 94km
Neurologue	X Dijon 32km
Ophtalmologue	X Dijon 32km
ORL	X Dijon 32km
Cardiologue	X Dijon 32km
Pédiatre	X Is-sur-Tille 18km
Pneumologue	X Langres 33km
Psychologue	X Langres 33km
Radiologue	X Saints-Geosmes 30km
Rhumatologue	X Dijon 34km
Sage-femme	X Is-sur-Tille 18km



Éducation

Crèche	X Bourberain 9km
Ecole maternelle Public	X Chazeuil 6km
Ecole maternelle Privé	X Domrémy-la-Pucelle 100km
Ecole primaire Public	X Sacquenay 3km
Ecole primaire Privé	X Is-sur-Tille 19km
Collège Public	X Fontaine-Française 5km
Collège Privé	X Gray 23km
Lycée Public	X Gray 23km
Lycée Privé	X Gray 23km

Sources : Base Sirene des entreprises et de leurs établissements selon les dernières parutions officielles de 2025 portant sur l'année 2024 ([data.gouv](#)). Liste, localisation et tarifs des professionnels de santé selon les dernières parutions officielles de 2025 portant sur l'année 2024 ([opendatasoft](#)) et FINISS Extraction du Fichier des établissements selon les dernières parutions officielles de 2025 portant sur l'année 2024 ([data.gouv](#)). Adresse et géolocalisation des établissements d'enseignement du premier et second degrés selon les dernières parutions officielles de 2025 portant sur l'année 2024 ([data.education.gouv](#))

Villes autour de Chaume-et-Courchamp

Ville	Habitants	Superficie	Pop densité	Pop active	Taux chômage	Revenu moyen	Prix immobilier
Sacquenay (1 avis)	285	22 km ²	13 h/km ²	44.6%	4.2%	23 630 €/an	823 €/m ²
Saint-Maurice-sur-Vingeanne	198	17 km ²	12 h/km ²	46.5%	3.5%	20 970 €/an	677 €/m ²
Percey-le-Grand	84	13 km ²	6 h/km ²	39.3%	6%	22 280 €/an	NC
Fontaine-Française	911	30 km ²	30 h/km ²	43%	3.6%	22 320 €/an	1 239 €/m ²
Chazeuil	195	18 km ²	11 h/km ²	48.2%	3.6%	22 710 €/an	876 €/m ²
Montigny-Mornay-Villeneuve-sur-Vingeanne	381	30 km ²	13 h/km ²	45.1%	3.7%	21 910 €/an	632 €/m ²
Cusey	291	23 km ²	13 h/km ²	51.2%	2.7%	24 580 €/an	611 €/m ²
Pouilly-sur-Vingeanne	132	10 km ²	13 h/km ²	43.2%	2.3%	23 350 €/an	530 €/m ²
Fontenelle	169	10 km ²	17 h/km ²	55%	2.4%	23 160 €/an	1 643 €/m ²
Orain	90	13 km ²	7 h/km ²	42.2%	0%	NC	844 €/m ²
Occey	168	16 km ²	11 h/km ²	51.8%	3%	26 170 €/an	NC
Saint-Seine-sur-Vingeanne	371	18 km ²	21 h/km ²	43.9%	1.9%	24 020 €/an	1 039 €/m ²
Bourberain (1 avis)	382	30 km ²	13 h/km ²	53.9%	2.6%	23 600 €/an	1 811 €/m ²
Isômes	146	10 km ²	15 h/km ²	50%	4.8%	23 590 €/an	NC
Véronnes	386	19 km ²	20 h/km ²	51%	3.4%	25 120 €/an	1 797 €/m ²

bien-dans-ma-ville.fr



Vous aimez votre ville ? Notez-la !

Et faites-nous part de vos remarques constructives



Avec

BIEN dans
ma **VILLE** 