



Version web

Ville de La Chaume

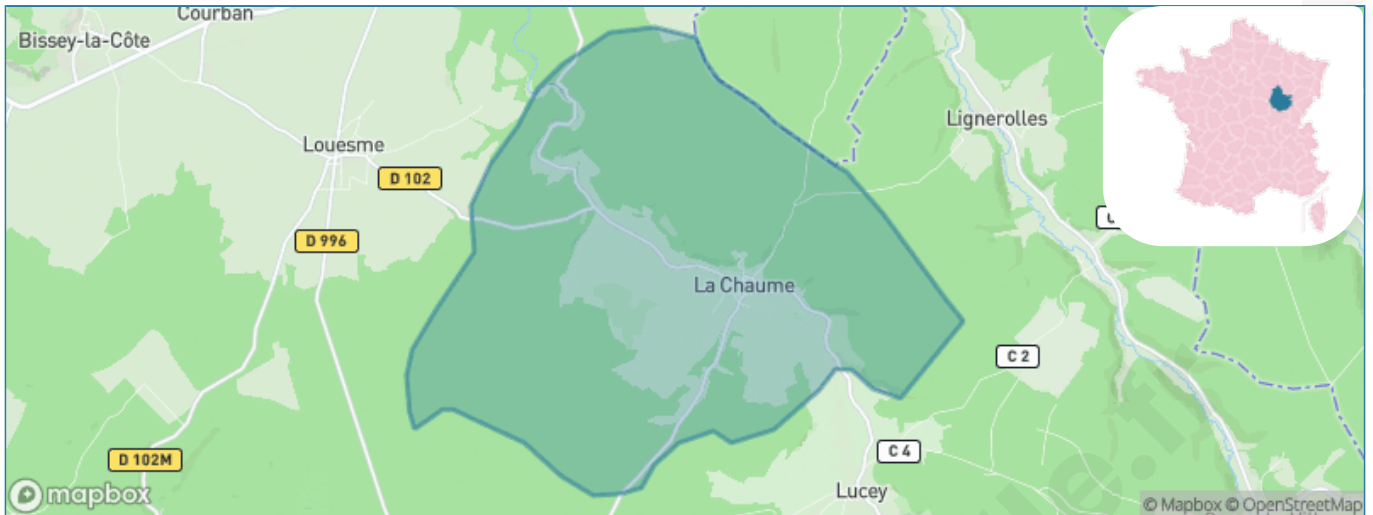
Présenté par

BIEN dans
ma **VILLE** 

Sommaire

Situation géographique	3
Statistiques sur la population	4
Evolution du nombre d'habitants	4
Tranche d'âge	5
<i>0-14 ans</i>	5
<i>15-29 ans</i>	5
<i>30-44 ans</i>	5
<i>45-59 ans</i>	5
<i>60-74 ans</i>	5
<i>75-89 ans</i>	5
<i>90 ans et +</i>	5
Activité professionnelle	5
<i>Agriculteurs</i>	5
<i>Artisans, Commerçants</i>	5
<i>Cadres et sup.</i>	5
<i>Professions intermédiaires</i>	5
<i>Employé</i>	5
<i>Ouvrier</i>	5
<i>Retraité</i>	5
<i>Autres</i>	5
Niveau de diplôme	6
<i>Sans diplôme ou CEP</i>	6
<i>Brevet, BEPC, DNB</i>	6
<i>CAP-BEP ou équivalent</i>	6
<i>BAC ou équivalent</i>	6
<i>BAC+2</i>	6
<i>BAC+3 ou +4</i>	6
<i>BAC+5 ou plus</i>	6
Composition des ménages	6
<i>Couple sans enfant</i>	6
<i>Couple avec enfant(s)</i>	6
<i>Famille monoparentale</i>	6
<i>Colocation / Autre</i>	6
<i>Personnes seules</i>	6
Profils électoraux	7
<i>Premier tour</i>	7
Sécurité	8
<i>Evolution du nombre d'infractions</i>	8
<i>Pour comparer</i>	9
Services à la population	10
<i>Commerce</i>	10
<i>Éducation</i>	10
<i>Villes autour de La Chaume</i>	11

Situation géographique



i Informations clés

- **Région** : Bourgogne-Franche-Comté
- **Département** : Côte-d'or
- **Code postal** : 21520
- **Superficie** : 33 km²

RÉGION
BOURGOGNE
FRANCHE
COMTE

Côte
d'Or
LE DÉPARTEMENT



Statistiques sur la population



Nombre d'habitants

97



Age moyen

57 ans



Pop active

37.1%



Taux chômage

6.3%



Pop densité

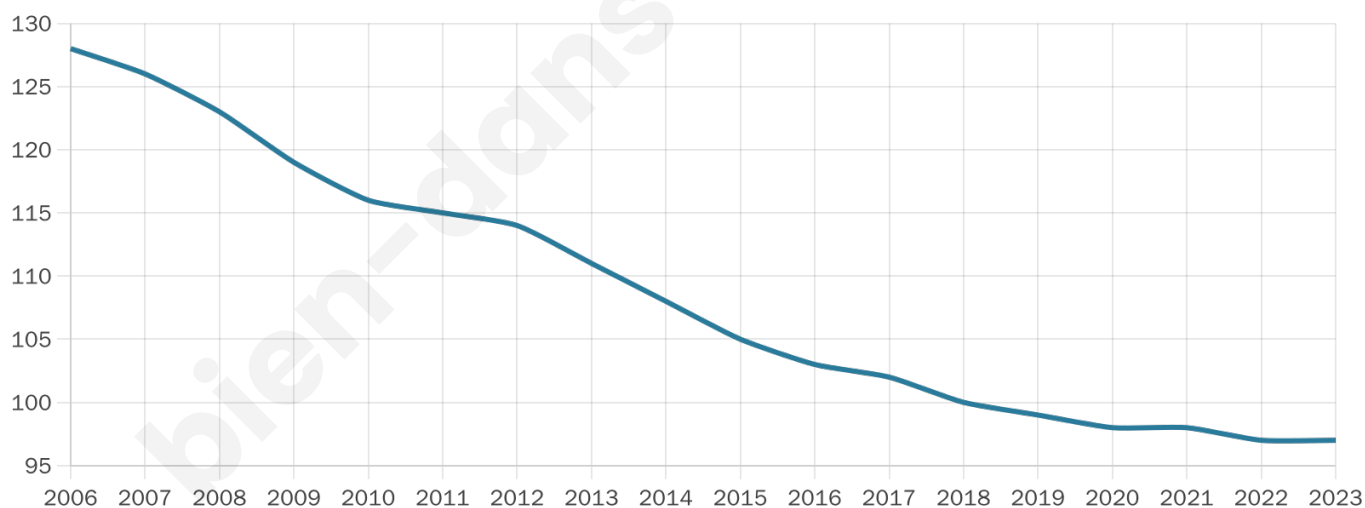
3 h/km²



Revenu moyen

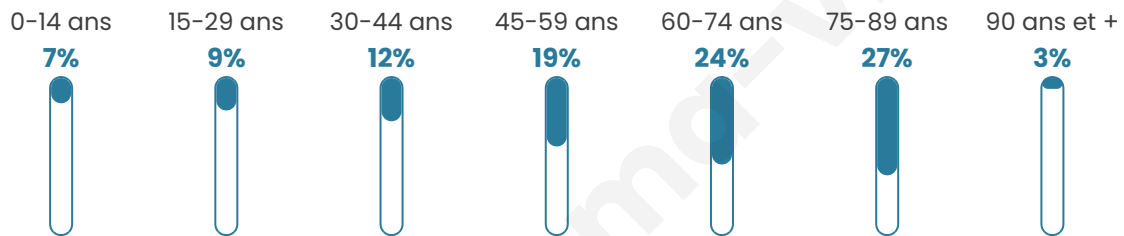
18 560 €/an

Evolution du nombre d'habitants

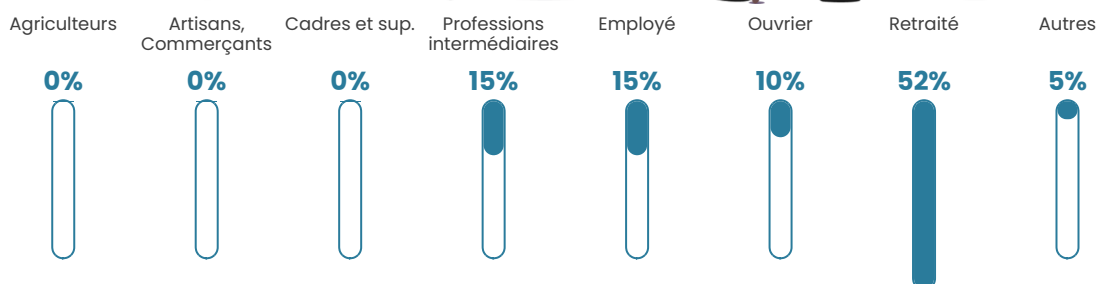


Sources : Institut national de la statistique et des études économiques (insee) selon Les dernières parutions officielles de 2024 portant sur les années 2020, 2021 et 2022.

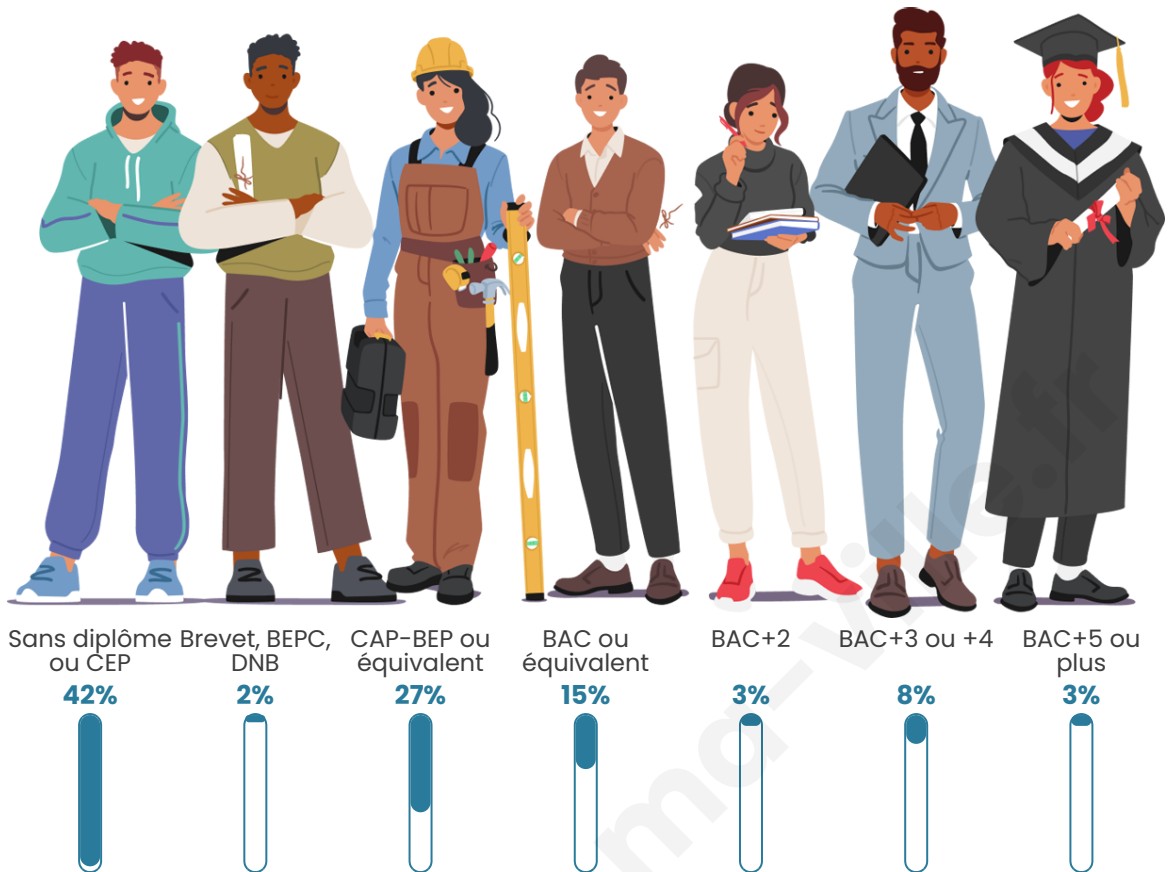
Tranche d'âge




Activité professionnelle



Niveau de diplôme











Composition des ménages



Profils électoraux

Premier tour

	Marine LE PEN	43.94 %
	Emmanuel MACRON	24.24 %
	Jean-Luc MÉLENCHON	12.12 %
	Éric ZEMMOUR	7.58 %
	Valérie PÉCRESSE	6.06 %
	Jean LASSALLE	3.03 %
	Nathalie ARTHAUD	1.52 %
	Fabien ROUSSEL	1.52 %
	Anne HIDALGO	0.00 %
	Yannick JADOT	0.00 %
	Philippe POUTOU	0.00 %
	Nicolas DUPONT-AIGNAN	0.00 %



82 inscrits

Participation : 82.93%

Votes blancs : 2.94%

Votes nuls : 0.00%

Second tour

	Emmanuel MACRON	40,32 %
	Marine LE PEN	59,68 %

82 inscrits

Participation : 81.71%

Votes blancs : 4.48%

Votes nuls : 2.99%

Sécurité



Agressions physiques / sexuelles

0



Cambriolages

0



Vols / dégradations

0



Stupéfiants

0

Evolution du nombre d'infractions



Pour comparer

(en proportion du nombre d'habitants)



Sources : Bases statistiques communale, départementale et régionale de la délinquance enregistrée par la police et la gendarmerie nationales selon les dernières parutions officielles de 2025 portant sur l'année 2024 ([data.gouv](https://data.gouv.fr)).

Agressions physiques / sexuelles : Violences sexuelles, coups et blessures volontaires intrafamiliaux, coups et blessures volontaires, autres coups, blessures volontaires et vols violents sans arme.

Cambriolages : Cambriolages de logements.

Vols : Vols avec armes, vols d'accessoires sur véhicules, vols dans les véhicules, vols de véhicules, vols sans violence contre des personnes, destructions, dégradations volontaires et escroqueries.

Stupéfiants : Trafic de stupéfiants dont (AFD) et usage de stupéfiants.

Services à la population



Commerce

Hypermarché	X Châtillon-sur-Seine 20km
Supermarché	X Lafox 8km
Superette	X Leuglay 8km
Boulangerie	X Leuglay 8km
Boucherie	X Châteauvillain 15km
Restaurant	1
Garage	X Veuxhaulles-sur-Aube 8km
Station-service	X Châteauvillain 18km
Banque	X Arc-en-Barrois 15km
La poste	X Massingy 19km
Coiffeur	X Veuxhaulles-sur-Aube 7km
Tabac	X Châtillon-sur-Seine 20km
Bars / discothèque	X Dancevoir 6km
Bibliothèque	X Leuglay 8km
Cinéma	X Chaumont 34km
Vétérinaire	X Latrecey-Ormoy-sur-Aube 12km



Santé

Pharmacie	X Montigny-sur-Aube 9km
Hôpital	X Châtillon-sur-Seine 21km
Laboratoire d'analyses médicales	X Châtillon-sur-Seine 20km
Etablissement pour handicapé	X Châtillon-sur-Seine 19km
EHPA	X Montigny-sur-Aube 10km
Médecin	X Montigny-sur-Aube 10km
Dentiste	X Arc-en-Barrois 15km
Chirurgien	X Chaumont 35km
Dermatologue	X Langres 37km
Anesthésiste	X Chaumont 35km
Gastro-entérologue	X Langres 37km
Gynécologue	X Chaumont 34km
Cancérologue	X Auxerre 94km
Neurologue	X Chaumont 35km
Ophtalmologue	X Chaumont 35km
ORL	X Chaumont 35km
Cardiologue	X Châtillon-sur-Seine 20km
Pédiatre	X Châtillon-sur-Seine 21km
Pneumologue	X Langres 37km
Psychologue	X Chaumont 33km
Radiologue	X Chaumont 35km
Rhumatologue	X Chaumont 35km
Sage-femme	X Aignay-le-Duc 25km



Éducation

Crèche	X Recey-sur-Ource 11km
Ecole maternelle Public	X Veuxhaulles-sur-Aube 8km
Ecole maternelle Privé	X Domrémy-la-Pucelle 88km
Ecole primaire Public	X Voulaïnes-les-Templiers 8km
Ecole primaire Privé	X Châtillon-sur-Seine 20km
Collège Public	X Recey-sur-Ource 11km
Collège Privé	X Châtillon-sur-Seine 20km
Lycée Public	X Châtillon-sur-Seine 17km
Lycée Privé	X Châtillon-sur-Seine 20km

Sources : Base Sirene des entreprises et de leurs établissements selon les dernières parutions officielles de 2025 portant sur l'année 2024 ([data.gouv](#)). Liste, localisation et tarifs des professionnels de santé selon les dernières parutions officielles de 2025 portant sur l'année 2024 ([opendatasoft](#)) et FINESS Extraction du Fichier des établissements selon les dernières parutions officielles de 2025 portant sur l'année 2024 ([data.gouv](#)). Adresse et géolocalisation des établissements d'enseignement du premier et second degrés selon les dernières parutions officielles de 2025 portant sur l'année 2024 ([data.education.gouv](#))

Villes autour de La Chaume

Ville	Habitants	Superficie	Pop densité	Pop active	Taux chômage	Revenu moyen	Prix immobilier
Lucey	56	18 km ²	3 h/km ²	44.6%	3.6%	NC	NC
Lignerolles	55	13 km ²	4 h/km ²	50.9%	3.6%	NC	1 429 €/m ²
Dancevoir	198	25 km ²	8 h/km ²	34.3%	3%	23 560 €/an	NC
Les Goulles	17	8 km ²	2 h/km ²	29.4%	0%	NC	NC
Faverolles-lès-Lucey	29	10 km ²	3 h/km ²	24.1%	3.4%	NC	NC
Boudreville	58	7 km ²	8 h/km ²	36.2%	0%	NC	443 €/m ²
Louesme	111	18 km ²	6 h/km ²	50.5%	3.6%	23 630 €/an	333 €/m ²
Aubepierre-sur-Aube	180	43 km ²	4 h/km ²	40%	4.4%	21 020 €/an	NC
Leuglay (1 avis)	283	24 km ²	12 h/km ²	43.8%	3.9%	20 290 €/an	955 €/m ²
Gurgy-la-Ville	26	12 km ²	2 h/km ²	46.2%	0%	NC	534 €/m ²
Voulaines-les-Templiers (1 avis)	270	23 km ²	12 h/km ²	42.2%	5.2%	18 900 €/an	1 316 €/m ²
Veuxhaulles-sur-Aube	216	19 km ²	11 h/km ²	37.5%	3.2%	21 410 €/an	908 €/m ²
Gurgy-le-Château	45	17 km ²	3 h/km ²	35.6%	0%	NC	NC
Courban	140	17 km ²	8 h/km ²	45.7%	6.4%	23 440 €/an	518 €/m ²
Montigny-sur-Aube	261	19 km ²	14 h/km ²	35.6%	1.9%	22 340 €/an	1 355 €/m ²

bien-dans-ma-ville.fr



Vous aimez votre ville ? Notez-la !

Et faites-nous part de vos remarques constructives



Avec

BIEN dans
ma **VILLE** 