



Version web

# Ville de Chaulnes

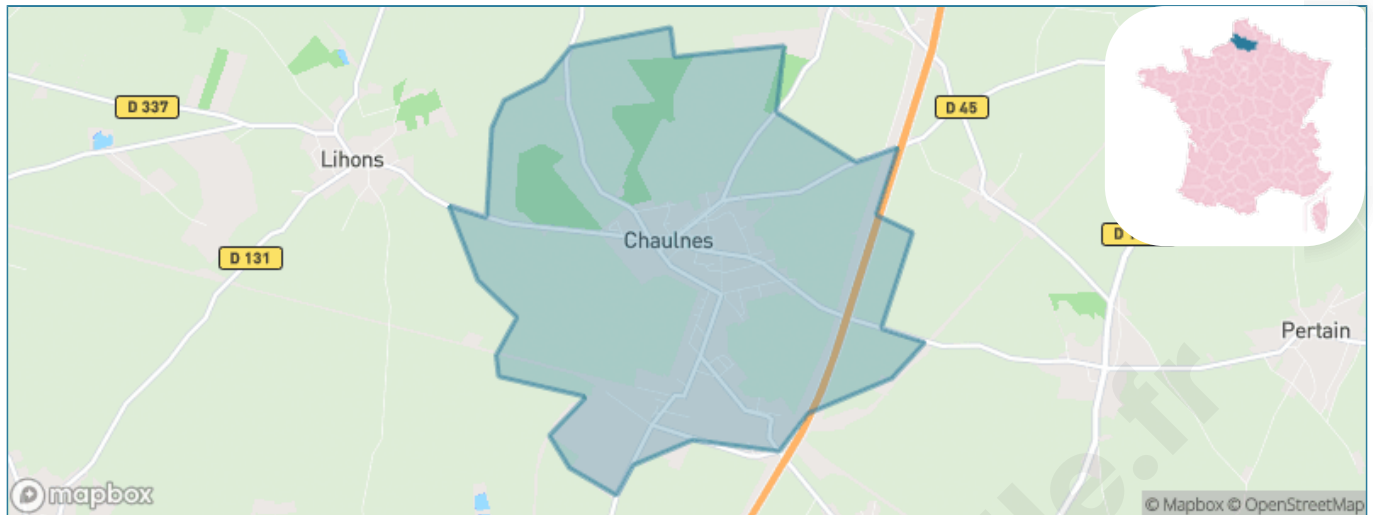
Présenté par



# Sommaire

Situation géographique .....	3
Statistiques sur la population .....	4
Evolution du nombre d'habitants .....	4
Tranche d'âge .....	5
0-14 ans .....	5
15-29 ans .....	5
30-44 ans .....	5
45-59 ans .....	5
60-74 ans .....	5
75-89 ans .....	5
90 ans et + .....	5
Activité professionnelle .....	5
Agriculteurs .....	5
Artisans, Commerçants .....	5
Cadres et sup. ....	5
Professions intermédiaires .....	5
Employé .....	5
Ouvrier .....	5
Retraité .....	5
Autres .....	5
Niveau de diplôme .....	6
Sans diplôme ou CEP .....	6
Brevet, BEPC, DNB .....	6
CAP-BEP ou équivalent .....	6
BAC ou équivalent .....	6
BAC+2 .....	6
BAC+3 ou +4 .....	6
BAC+5 ou plus .....	6
Composition des ménages .....	6
Couple sans enfant .....	6
Couple avec enfant(s) .....	6
Famille monoparentale .....	6
Colocation / Autre .....	6
Personnes seules .....	6
Profils électoraux .....	7
Premier tour .....	7
Sécurité .....	8
Evolution du nombre d'infractions .....	8
Pour comparer .....	9
Services à la population .....	10
Commerce .....	10
Éducation .....	10
Villes autour de Chaulnes .....	11

# Situation géographique



## i Informations clés

- **Région** : Hauts-de-France
- **Département** : Somme
- **Code postal** : 80320
- **Superficie** : 8 km<sup>2</sup>



# Statistiques sur la population



Nombre d'habitants

**1 969**



Age moyen

**40 ans**



Pop active

**44.5%**



Taux chômage

**14.4%**



Pop densité

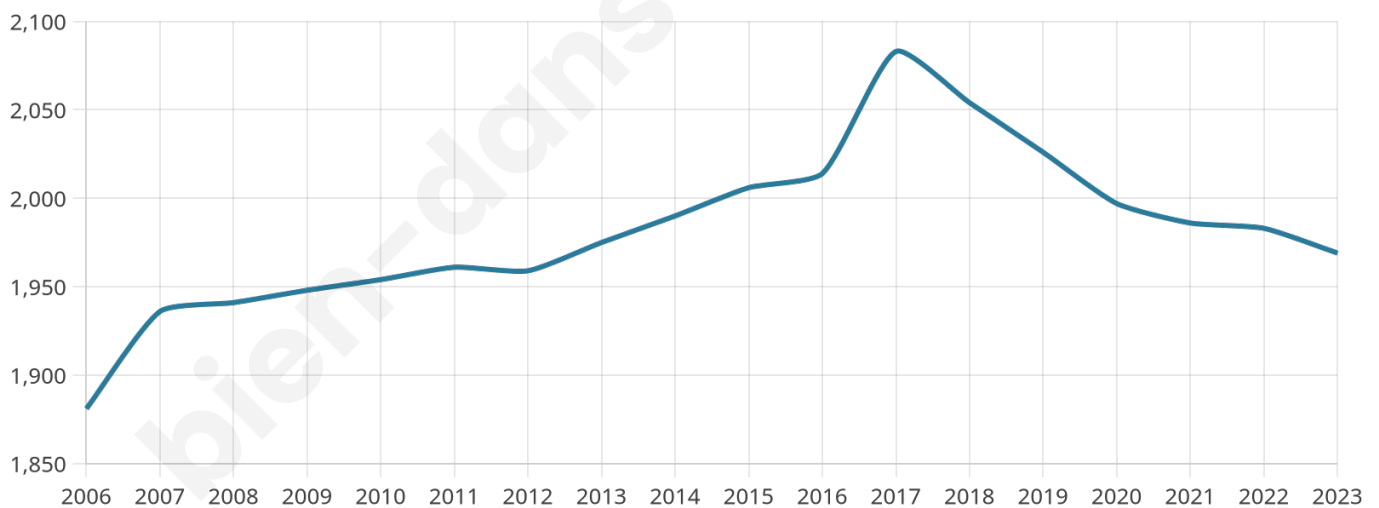
**246 h/km<sup>2</sup>**



Revenu moyen

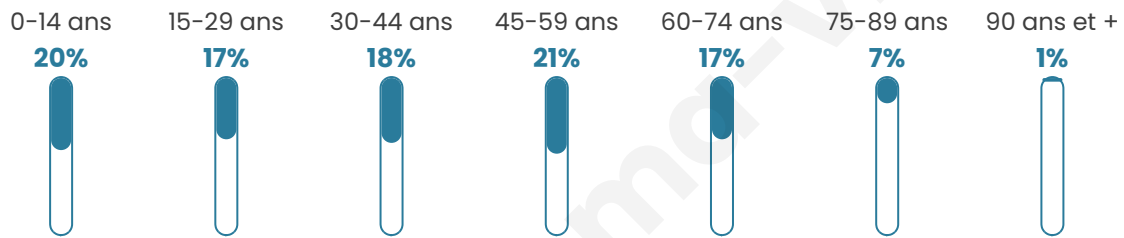
**18 900 €/an**

## Evolution du nombre d'habitants

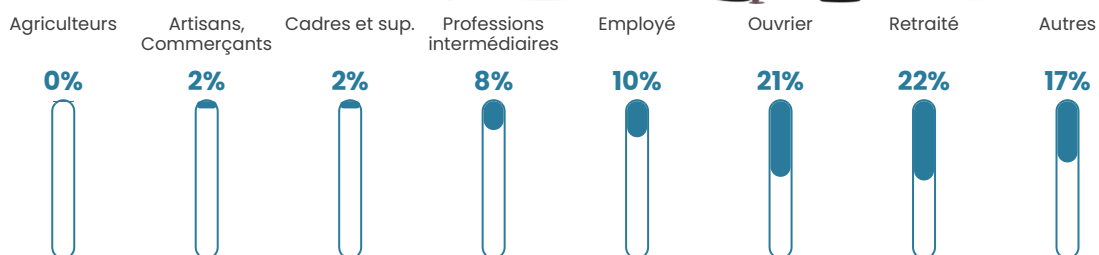


Sources : Institut national de la statistique et des études économiques (insee) selon Les dernières parutions officielles de 2024 portant sur les années 2020, 2021 et 2022.

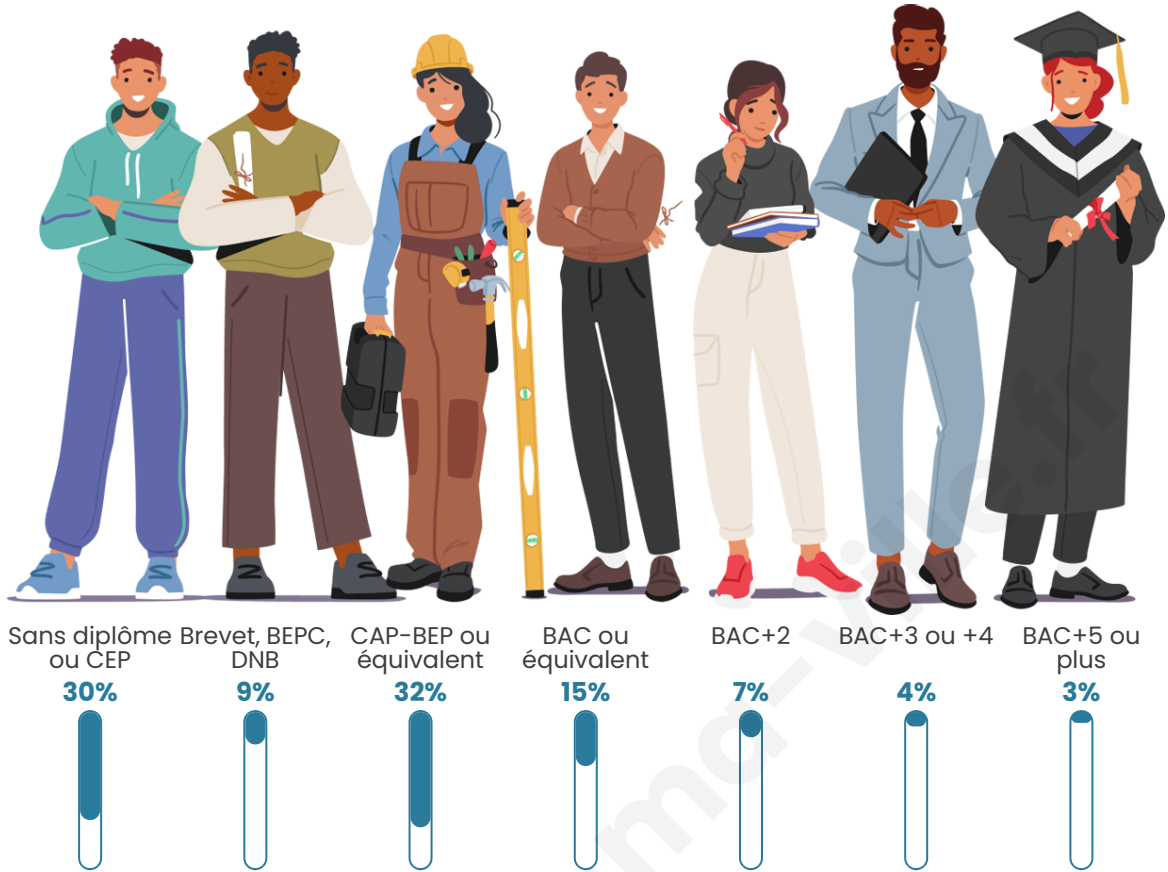
## Tranche d'âge




## Activité professionnelle



## Niveau de diplôme



## Composition des ménages



# Profils électoraux

## Premier tour

	Marine LE PEN	44.59 %
	Emmanuel MACRON	22.78 %
	Jean-Luc MÉLENCHON	13.30 %
	Éric ZEMMOUR	5.26 %
	Valérie PÉCRESE	3.73 %
	Jean LASSALLE	2.87 %
	Fabien ROUSSEL	2.20 %
	Nicolas DUPONT-AIGNAN	1.91 %
	Yannick JADOT	1.24 %
	Philippe POUTOU	0.96 %
	Anne HIDALGO	0.86 %
	Nathalie ARTHAUD	0.29 %



### 1 469 inscrits

Participation : 72.16%

Votes blancs : 0.47%

Votes nuls : 0.94%

## Second tour

	Emmanuel MACRON	36,33 %
	Marine LE PEN	63,67 %

### 1 469 inscrits

Participation : 73.66%

Votes blancs : 4.25%

Votes nuls : 2.13%

# Sécurité



Agressions physiques / sexuelles

**19**



Cambriolages

**0**



Vols / dégradations

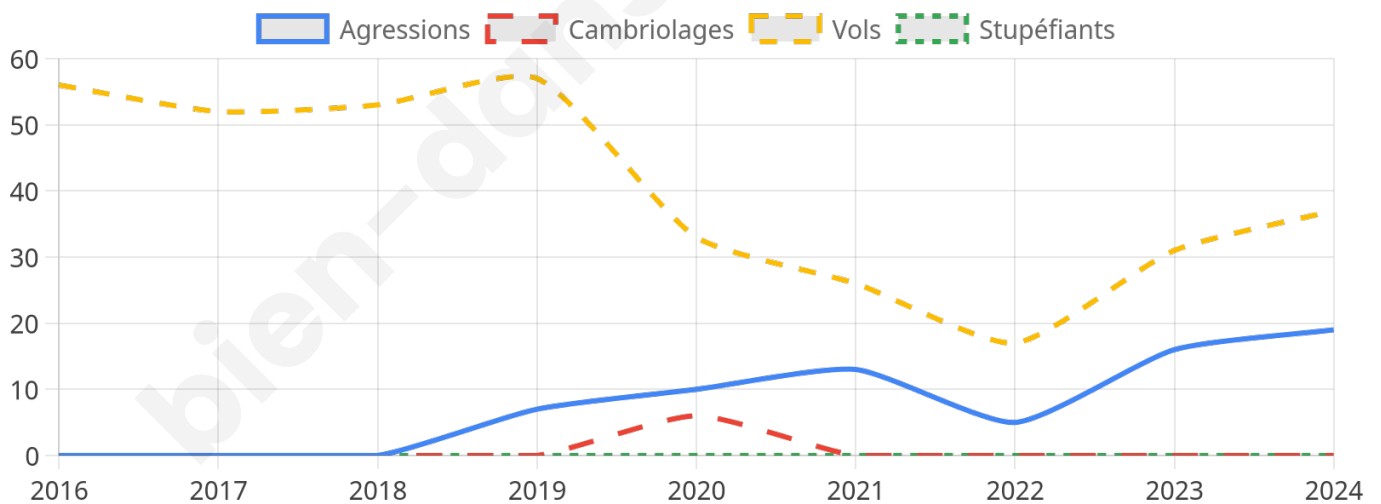
**37**



Stupéfiants

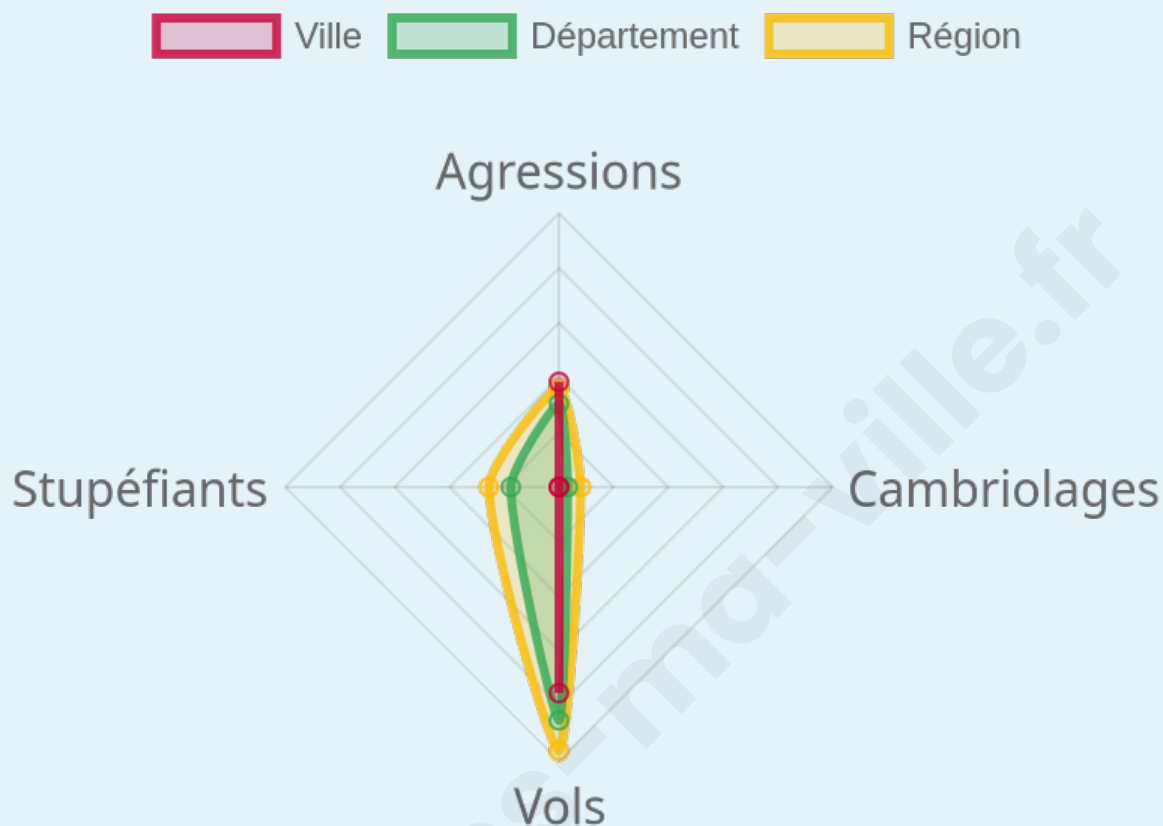
**0**

## Evolution du nombre d'infractions



## Pour comparer

(en proportion du nombre d'habitants)



Sources : Bases statistiques communale, départementale et régionale de la délinquance enregistrée par la police et la gendarmerie nationales selon les dernières parutions officielles de 2025 portant sur l'année 2024 ([data.gouv](https://data.gouv.fr)).

Agressions physiques / sexuelles : Violences sexuelles, coups et blessures volontaires intrafamiliaux, coups et blessures volontaires, autres coups, blessures volontaires et vols violents sans arme.

Cambriolages : Cambriolages de logements.

Vols : Vols avec armes, vols d'accessoires sur véhicules, vols dans les véhicules, vols de véhicules, vols sans violence contre des personnes, destructions, dégradations volontaires et escroqueries.

Stupéfiants : Trafic de stupéfiants dont (AFD) et usage de stupéfiants.

# Services à la population



## Commerce

Hypermarché	1
Supermarché	2
Superette	2
Boulangerie	2
Boucherie	1
Restaurant	1
Garage	4
Station-service	1
Banque	1
La poste	X <u>Rosières-en-Santerre</u> 7km
Coiffeur	6
Tabac	X <u>Péronne</u> 14km
Bars / discothèque	2
Bibliothèque	X <u>Beaulieu-les-Fontaines</u> 19km
Cinéma	X <u>Roye</u> 13km
Vétérinaire	X <u>Rosières-en-Santerre</u> 6km



## Santé

Pharmacie	2
Hôpital	X <u>Roye</u> 13km
Laboratoire d'analyses médicales	X <u>Estrées-Deniécourt</u> 5km
Etablissement pour handicapé	2
EHPA	X <u>Rosières-en-Santerre</u> 7km
Médecin	5
Dentiste	1
Chirurgien	X <u>Péronne</u> 15km
Dermatologue	X <u>Estrées-Deniécourt</u> 6km
Anesthésiste	X <u>Noyon</u> 30km
Gastro-entérologue	X <u>Bapaume</u> 32km
Gynécologue	X <u>Roisel</u> 26km
Cancérologue	X <u>Chauny</u> 37km
Neurologue	X <u>Saint-Quentin</u> 34km
Ophthalmologue	X <u>Albert</u> 23km
ORL	1
Cardiologue	X <u>Roye</u> 12km
Pédiatre	X <u>Noyon</u> 30km
Pneumologue	X <u>Villers-Bretonneux</u> 21km
Psychologue	X <u>Péronne</u> 16km
Radiologue	X <u>Roye</u> 13km
Rhumatologue	X <u>Péronne</u> 15km
Sage-femme	X <u>Rosières-en-Santerre</u> 7km



## Éducation

Crèche	1
Ecole maternelle Public	X <u>Rosières-en-Santerre</u> 7km
Ecole maternelle Privé	X <u>Amiens</u> 37km
Ecole primaire Public	1
Ecole primaire Privé	X <u>Rosières-en-Santerre</u> 6km
Collège Public	1
Collège Privé	X <u>Roye</u> 13km
Lycée Public	X <u>Péronne</u> 16km
Lycée Privé	X <u>Péronne</u> 16km

Sources : Base Sirene des entreprises et de leurs établissements selon les dernières parutions officielles de 2025 portant sur l'année 2024 ([data.gouv](https://data.gouv.fr)). Liste, localisation et tarifs des professionnels de santé selon les dernières parutions officielles de 2025 portant sur l'année 2024 ([opendatasoft](https://opendatasoft.com)) et FINISS Extraction du Fichier des établissements selon les dernières parutions officielles de 2025 portant sur l'année 2024 ([data.gouv](https://data.gouv.fr)). Adresse et géolocalisation des établissements d'enseignement du premier et second degrés selon les dernières parutions officielles de 2025 portant sur l'année 2024 ([data.education.gouv](https://data.education.gouv.fr))

## Villes autour de Chaulnes

Ville	Habitants	Superficie	Pop densité	Pop active	Taux chômage	Revenu moyen	Prix immobilier
Lihons	463	12 km <sup>2</sup>	39 h/km <sup>2</sup>	52.5%	7.1%	19 800 €/an	940 €/m <sup>2</sup>
Ablaincourt-Pressoir	263	9 km <sup>2</sup>	29 h/km <sup>2</sup>	49%	6.1%	20 300 €/an	1 480 €/m <sup>2</sup>
Puzeaux	278	3 km <sup>2</sup>	93 h/km <sup>2</sup>	50.7%	6.5%	21 180 €/an	740 €/m <sup>2</sup>
Hallu	143	3 km <sup>2</sup>	48 h/km <sup>2</sup>	49.7%	4.2%	25 500 €/an	1 593 €/m <sup>2</sup>
Vermandovillers	147	5 km <sup>2</sup>	29 h/km <sup>2</sup>	50.3%	4.8%	19 830 €/an	1 157 €/m <sup>2</sup>
Punchy	79	3 km <sup>2</sup>	26 h/km <sup>2</sup>	39.2%	1.3%	NC	1 625 €/m <sup>2</sup>
Maucourt	205	3 km <sup>2</sup>	68 h/km <sup>2</sup>	49.3%	7.3%	20 530 €/an	1 530 €/m <sup>2</sup>
Chilly	169	4 km <sup>2</sup>	42 h/km <sup>2</sup>	49.1%	4.1%	23 400 €/an	889 €/m <sup>2</sup>
Fonches-Fonchette	168	5 km <sup>2</sup>	34 h/km <sup>2</sup>	47%	3%	20 090 €/an	986 €/m <sup>2</sup>
Hypercourt	679	16 km <sup>2</sup>	42 h/km <sup>2</sup>	51.1%	7.5%	20 690 €/an	939 €/m <sup>2</sup>
Marchélepot-Misery	575	8 km <sup>2</sup>	72 h/km <sup>2</sup>	49.4%	8%	19 610 €/an	1 237 €/m <sup>2</sup>
Méharicourt (1 avis)	546	7 km <sup>2</sup>	78 h/km <sup>2</sup>	42.7%	7.1%	20 670 €/an	1 312 €/m <sup>2</sup>
Herleville	192	6 km <sup>2</sup>	32 h/km <sup>2</sup>	50.5%	7.3%	24 000 €/an	1 186 €/m <sup>2</sup>
Soyécourt	186	5 km <sup>2</sup>	37 h/km <sup>2</sup>	47.8%	2.2%	22 950 €/an	1 306 €/m <sup>2</sup>
Hattencourt (1 avis)	302	3 km <sup>2</sup>	101 h/km <sup>2</sup>	46.7%	4.6%	20 930 €/an	1 297 €/m <sup>2</sup>

bien-dans-ma-ville.fr



# **Vous aimez votre ville ? Notez-la !**

Et faites-nous part de vos remarques constructives



Avec

**BIEN** dans ma **VILLE** 