



Version web

Ville de Chaulhac

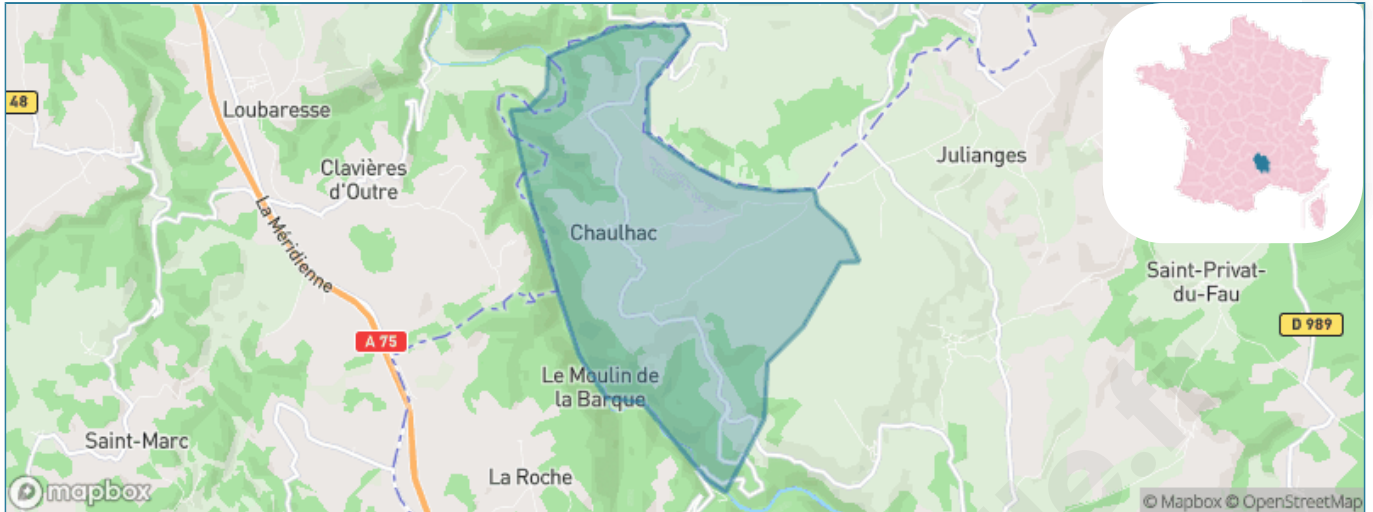
Présenté par

BIEN dans
ma **VILLE** 

Sommaire

Situation géographique	3
Statistiques sur la population	4
Evolution du nombre d'habitants	4
Tranche d'âge	5
0-14 ans	5
15-29 ans	5
30-44 ans	5
45-59 ans	5
60-74 ans	5
75-89 ans	5
90 ans et +	5
Activité professionnelle	5
Agriculteurs	5
Artisans, Commerçants	5
Cadres et sup.	5
Professions intermédiaires	5
Employé	5
Ouvrier	5
Retraité	5
Autres	5
Niveau de diplôme	6
Sans diplôme ou CEP	6
Brevet, BEPC, DNB	6
CAP-BEP ou équivalent	6
BAC ou équivalent	6
BAC+2	6
BAC+3 ou +4	6
BAC+5 ou plus	6
Composition des ménages	6
Couple sans enfant	6
Couple avec enfant(s)	6
Famille monoparentale	6
Colocation / Autre	6
Personnes seules	6
Profils électoraux	7
Premier tour	7
Sécurité	8
Evolution du nombre d'infractions	8
Pour comparer	9
Services à la population	10
Commerce	10
Éducation	10
Villes autour de Chaulhac	12

Situation géographique



i Informations clés

- **Région** : Occitanie
- **Département** : Lozère
- **Code postal** : 48140
- **Superficie** : 9 km²



Statistiques sur la population



Nombre d'habitants

58



Age moyen

52 ans



Pop active

29.3%



Taux chômage

0%



Pop densité

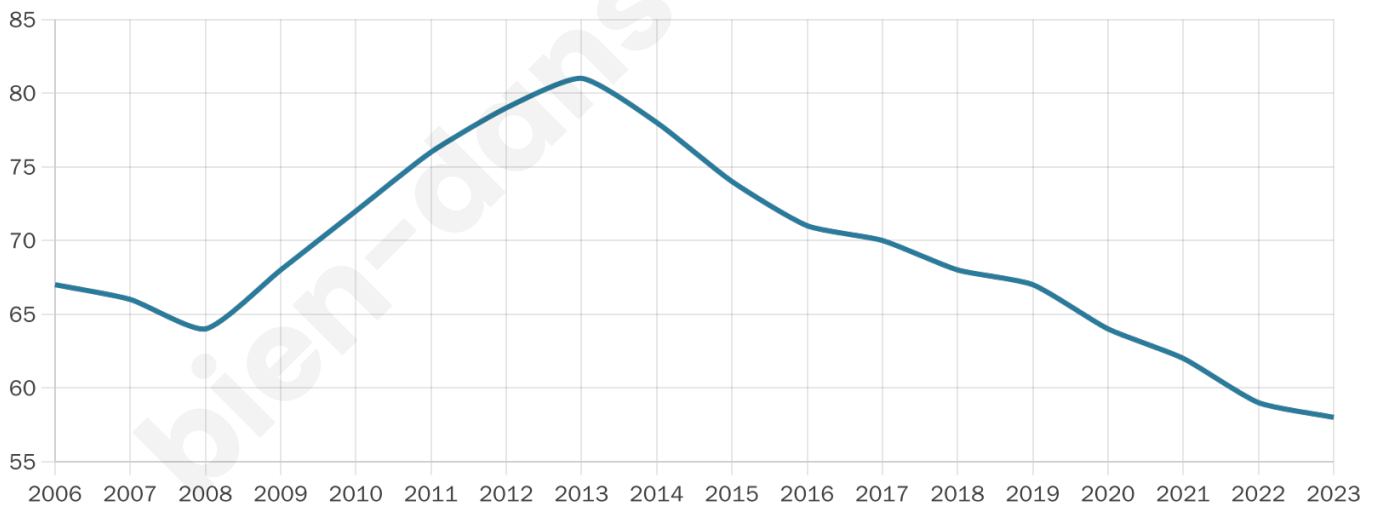
6 h/km²



Revenu moyen

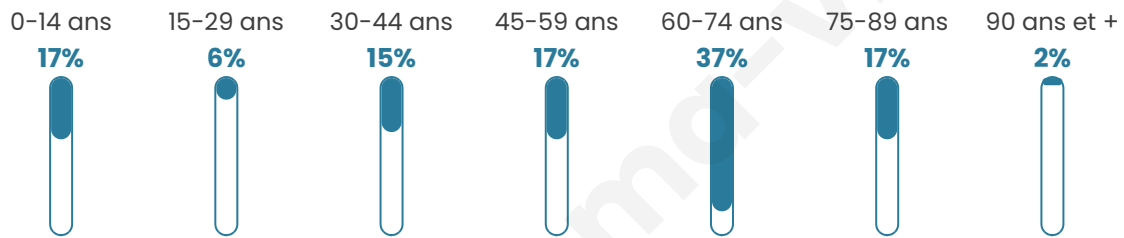
NC

Evolution du nombre d'habitants

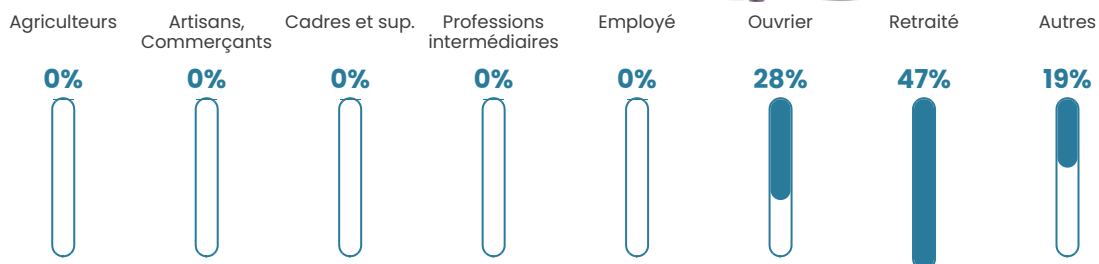


Sources : Institut national de la statistique et des études économiques (insee) selon Les dernières parutions officielles de 2024 portant sur les années 2020, 2021 et 2022.

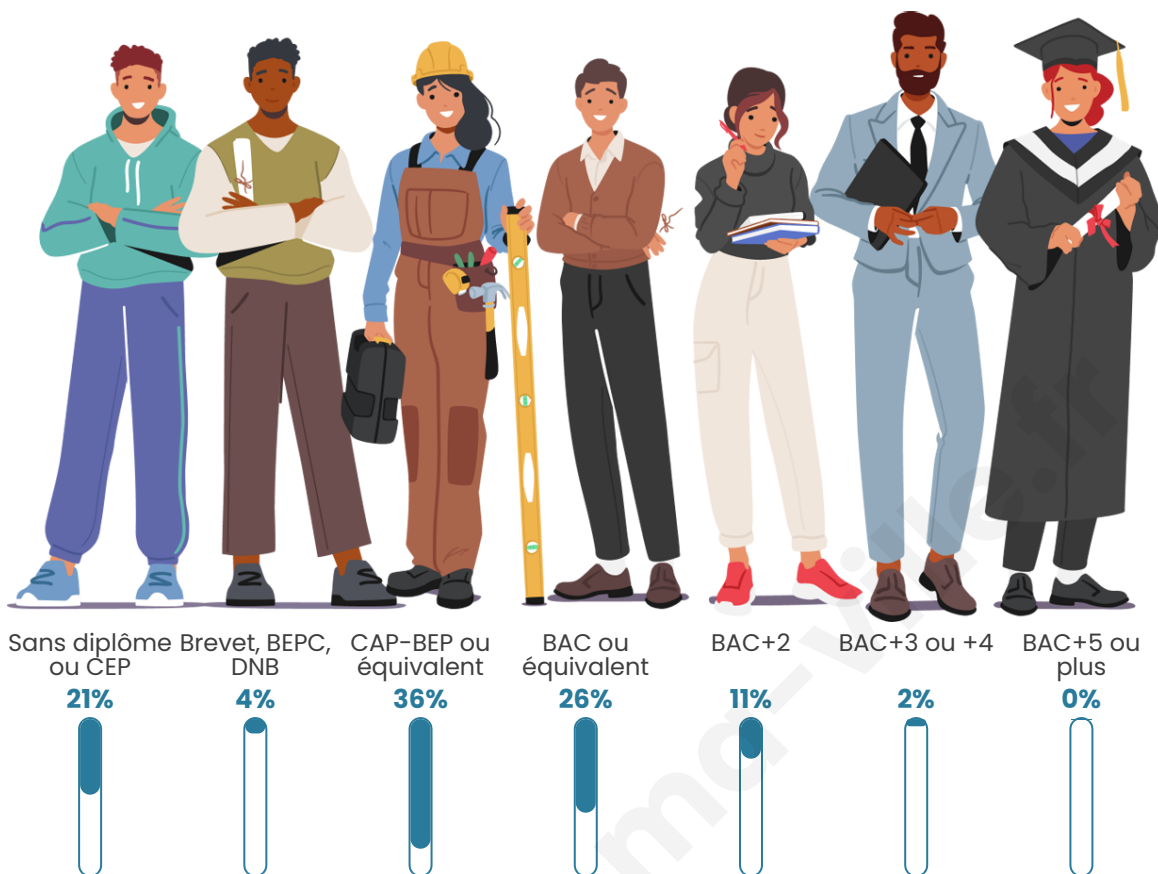
Tranche d'âge




Activité professionnelle



Niveau de diplôme















Composition des ménages



Profils électoraux

Premier tour

	Emmanuel MACRON	36.54 %
	Jean LASSALLE	23.08 %
	Marine LE PEN	15.38 %
	Éric ZEMMOUR	5.77 %
	Nathalie ARTHAUD	3.85 %
	Fabien ROUSSEL	3.85 %
	Jean-Luc MÉLENCHON	3.85 %
	Valérie PÉCRESSÉ	3.85 %
	Philippe POUTOU	1.92 %
	Nicolas DUPONT- AIGNAN	1.92 %
	Anne HIDALGO	0.00 %
	Yannick JADOT	0.00 %



69 inscrits

Participation : 79.71%

Votes blancs : 5.45%

Votes nuls : 0.00%

Second tour

	Emmanuel MACRON	55,77 %
	Marine LE PEN	44,23 %

69 inscrits

Participation : 79.71%

Votes blancs : 5.45%

Votes nuls : 0%

Sécurité



Agressions physiques / sexuelles

0



Cambriolages

0



Vols / dégradations

0



Stupéfiants

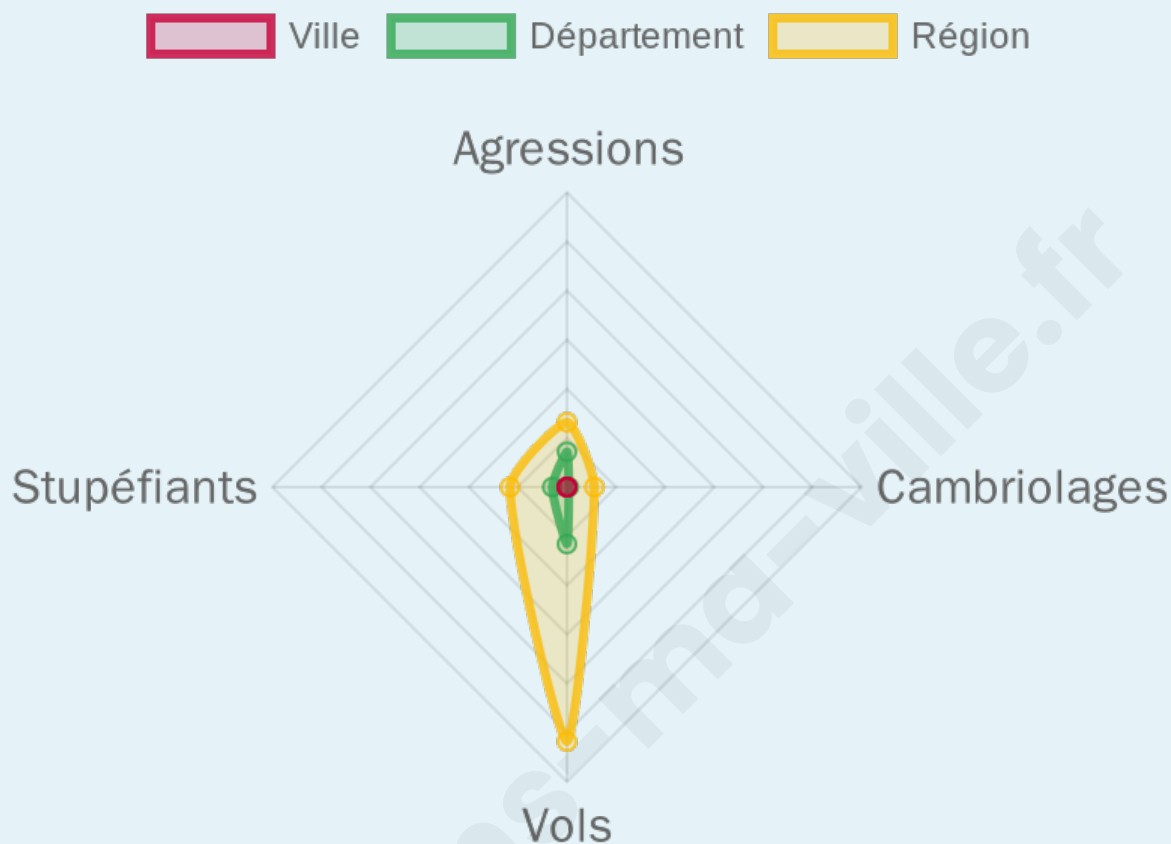
0

Evolution du nombre d'infractions



Pour comparer

(en proportion du nombre d'habitants)



Sources : Bases statistiques communale, départementale et régionale de la délinquance enregistrée par la police et la gendarmerie nationales selon les dernières parutions officielles de 2025 portant sur l'année 2024 ([data.gouv](https://data.gouv.fr)).

Agressions physiques / sexuelles : Violences sexuelles, coups et blessures volontaires intrafamiliaux, coups et blessures volontaires, autres coups, blessures volontaires et vols violents sans arme.

Cambriolages : Cambriolages de logements.

Vols : Vols avec armes, vols d'accessoires sur véhicules, vols dans les véhicules, vols de véhicules, vols sans violence contre des personnes, destructions, dégradations volontaires et escroqueries.

Stupéfiants : Trafic de stupéfiants dont (AFD) et usage de stupéfiants.

Services à la population



Commerce

Hypermarché	X Saint-Georges 16km
Supermarché	X Le Malzieu-Ville 9km
Superette	X Albaret-Sainte-Marie 4km
Boulangerie	X Le Malzieu-Ville 9km
Boucherie	X Le Malzieu-Ville 8km
Restaurant	X Val d'Arcomie 3km
Garage	X Albaret-Sainte-Marie 4km
Station-service	X Albaret-Sainte-Marie 4km
Banque	X Le Malzieu-Ville 9km
La poste	X Le Malzieu-Ville 9km
Coiffeur	X Ayrens 8km
Tabac	X Saint-Chély-d'Apcher 13km
Bars / discothèque	X Les Monts-Verts 6km
Bibliothèque	X Saint-Flour 18km
Cinéma	X Saint-Flour 18km
Vétérinaire	X Le Malzieu-Ville 9km



Santé

Pharmacie	X Le Malzieu-Ville 9km
Hôpital	X Saint-Flour 18km
Laboratoire d'analyses médicales	X Saint-Flour 18km
Etablissement pour handicapé	X Saint-Chély-d'Apcher 12km
EHPA	X Le Malzieu-Ville 9km
Médecin	X Ruynes-en-Margeride 9km
Dentiste	X Saint-Chély-d'Apcher 12km
Chirurgien	X Saint-Chély-d'Apcher 13km
Dermatologue	X Marvejols 39km
Anesthésiste	X Le Puy-en-Velay 52km
Gastro-entérologue	X Saint-Chély-d'Apcher 13km
Gynécologue	X Saint-Flour 18km
Cancérologue	X Aurillac 65km
Neurologue	X Yssingeaux 73km
Ophthalmologue	X Saint-Alban-sur-Limagnole 19km
ORL	X Mende 49km
Cardiologue	X Saugues 24km
Pédiatre	X Saint-Flour 18km
Pneumologue	X Peyre en Aubrac 26km
Psychologue	X Mende 48km
Radiologue	X Marvejols 39km
Rhumatologue	X Lorcières 5km
Sage-femme	X Saint-Chély-d'Apcher 13km



Éducation

Crèche	X Saint-Chély-d'Apcher 13km
Ecole maternelle Public	X Saint-Chély-d'Apcher 12km
Ecole maternelle Privé	X Espalion 58km
Ecole primaire Public	X Val d'Arcomie 3km
Ecole primaire Privé	X Le Malzieu-Ville 9km
Collège Public	X Saint-Chély-d'Apcher 12km
Collège Privé	X Saint-Chély-d'Apcher 13km
Lycée Public	X Saint-Chély-d'Apcher 13km

Lycée Privé

X Saint-Chély-
d'Apcher 13km

Sources : Base Sirene des entreprises et de leurs établissements selon les dernières parutions officielles de 2025 portant sur l'année 2024 ([data.gouv](#)). Liste, localisation et tarifs des professionnels de santé selon les dernières parutions officielles de 2025 portant sur l'année 2024 ([opendatasoft](#)) et FINESS Extraction du Fichier des établissements selon les dernières parutions officielles de 2025 portant sur l'année 2024 ([data.gouv](#)). Adresse et géolocalisation des établissements d'enseignement du premier et second degrés selon les dernières parutions officielles de 2025 portant sur l'année 2024 ([data.education.gouv](#))

bien-dans-ma-ville.fr

Villes autour de Chaulhac

Ville	Habitants	Superficie	Pop densité	Pop active	Taux chômage	Revenu moyen	Prix immobilier
Val d'Arcomie	922	86 km ²	11 h/km ²	46.6%	2.8%	19 760 €/an	1 917 €/m ²
Chaliers	139	18 km ²	8 h/km ²	45.3%	1.4%	18 090 €/an	765 €/m ²
Albaret-Sainte-Marie	559	16 km ²	35 h/km ²	51%	3.8%	22 580 €/an	1 058 €/m ²
Blavignac	252	13 km ²	19 h/km ²	44.4%	2%	21 220 €/an	1 875 €/m ²
Julianges	50	9 km ²	6 h/km ²	44%	2%	NC	NC
Lorcières	162	21 km ²	8 h/km ²	33.3%	3.7%	18 110 €/an	340 €/m ²
Saint-Léger-du-Malzieu	212	18 km ²	12 h/km ²	40.6%	2.4%	18 250 €/an	877 €/m ²
Les Monts-Verts	313	29 km ²	11 h/km ²	48.9%	3.8%	19 400 €/an	1 003 €/m ²
Saint-Privat-du-Fau	115	22 km ²	5 h/km ²	34.8%	2.6%	19 440 €/an	NC
Saint-Pierre-le-Vieux	308	15 km ²	21 h/km ²	49.4%	2.6%	20 840 €/an	NC
Le Malzieu-Forain (1 avis)	484	48 km ²	10 h/km ²	47.5%	4.1%	22 710 €/an	891 €/m ²
Albaret-le-Comtal	131	29 km ²	5 h/km ²	47.3%	1.5%	18 490 €/an	811 €/m ²
Ruynes-en-Margeride (1 avis)	719	29 km ²	25 h/km ²	47.3%	3.8%	22 300 €/an	4 012 €/m ²
Anglards-de-Saint-Flour	412	12 km ²	34 h/km ²	47.8%	1.2%	22 610 €/an	1 951 €/m ²
Le Malzieu-Ville	745	7 km ²	106 h/km ²	36.4%	3%	21 370 €/an	1 281 €/m ²

bien-dans-ma-ville.fr



Vous aimez votre ville ? Notez-la !

Et faites-nous part de vos remarques constructives



Avec

BIEN dans ma **VILLE** 