



Version web

Ville de Chatuzange-le-Goubet

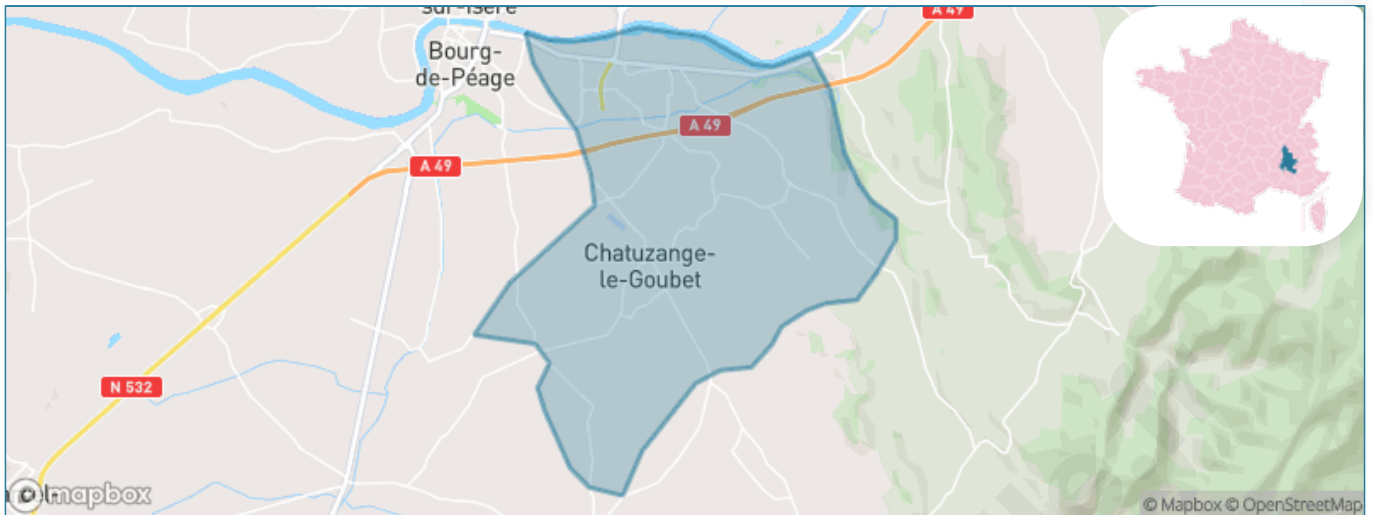
Présenté par

BIEN dans
ma **VILLE** 

Sommaire

Situation géographique	3
Statistiques sur la population	4
Evolution du nombre d'habitants	4
Tranche d'âge	5
0-14 ans	5
15-29 ans	5
30-44 ans	5
45-59 ans	5
60-74 ans	5
75-89 ans	5
90 ans et +	5
Activité professionnelle	5
Agriculteurs	5
Artisans, Commerçants	5
Cadres et sup.	5
Professions intermédiaires	5
Employé	5
Ouvrier	5
Retraité	5
Autres	5
Niveau de diplôme	6
Sans diplôme ou CEP	6
Brevet, BEPC, DNB	6
CAP-BEP ou équivalent	6
BAC ou équivalent	6
BAC+2	6
BAC+3 ou +4	6
BAC+5 ou plus	6
Composition des ménages	6
Couple sans enfant	6
Couple avec enfant(s)	6
Famille monoparentale	6
Colocation / Autre	6
Personnes seules	6
Profil électoraux	7
Premier tour	7
Sécurité	8
Evolution du nombre d'infractions	8
Pour comparer	9
Services à la population	10
Commerce	10
Éducation	10
Villes autour de Chatuzange-le-Goubet	12
Avis sur la ville de Chatuzange-le-Goubet	13
Moyenne par critère	13
Villes autour de Chatuzange-le-Goubet	13
Répartition des avis par note	13
Répartition des avis par note	13

Situation géographique



i Informations clés

- **Région** : Auvergne-Rhône-Alpes
- **Département** : Drôme
- **Code postal** : 26300
- **Superficie** : 28 km²



Statistiques sur la population



Nombre d'habitants

6 523



Age moyen

41 ans



Pop active

47%



Taux chômage

5.9%



Pop densité

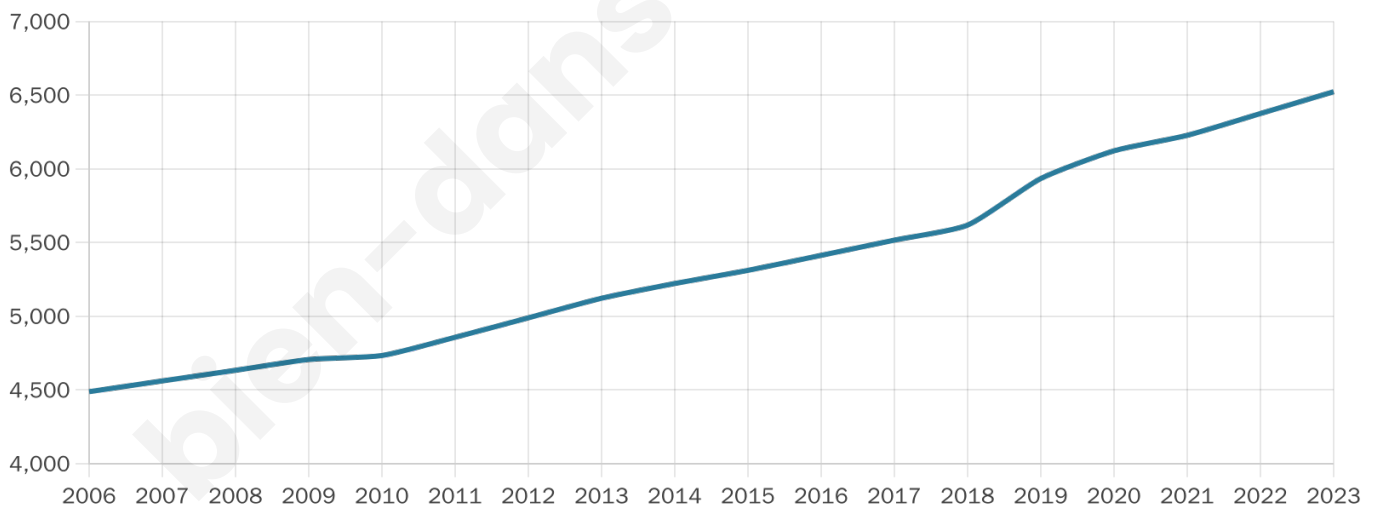
233 h/km²



Revenu moyen

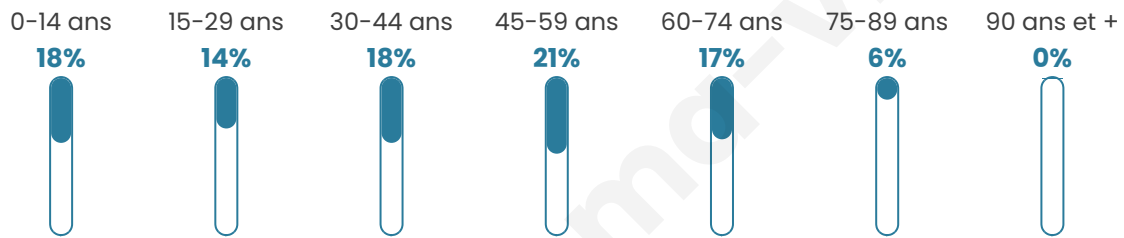
24 710 €/an

Evolution du nombre d'habitants

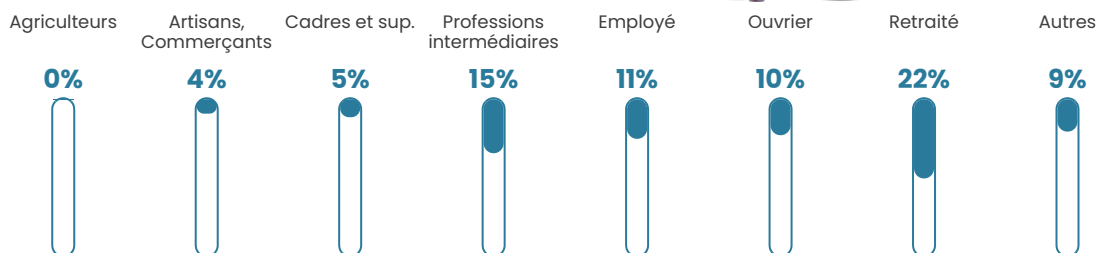


Sources : Institut national de la statistique et des études économiques (insee) selon Les dernières parutions officielles de 2024 portant sur les années 2020, 2021 et 2022.


Tranche d'âge




Activité professionnelle



Niveau de diplôme



Composition des ménages



Profils électoraux

Premier tour

	Marine LE PEN	31.00 %
	Emmanuel MACRON	25.81 %
	Jean-Luc MÉLENCHON	15.87 %
	Éric ZEMMOUR	7.36 %
	Yannick JADOT	4.65 %
	Valérie PÉCRESE	4.20 %
	Nicolas DUPONT-AIGNAN	3.11 %
	Jean LASSALLE	3.05 %
	Fabien ROUSSEL	1.85 %
	Anne HIDALGO	1.51 %
	Nathalie ARTHAUD	0.89 %
	Philippe POUTOU	0.70 %



4 808 inscrits

Participation : 81.36%

Votes blancs : 1.76%

Votes nuls : 0.28%

Second tour

	Emmanuel MACRON	50,48 %
	Marine LE PEN	49,52 %

4 806 inscrits

Participation : 79.34%

Votes blancs : 6.11%

Votes nuls : 1.73%

Sécurité



Agressions physiques / sexuelles

5



Cambriolages

0



Vols / dégradations

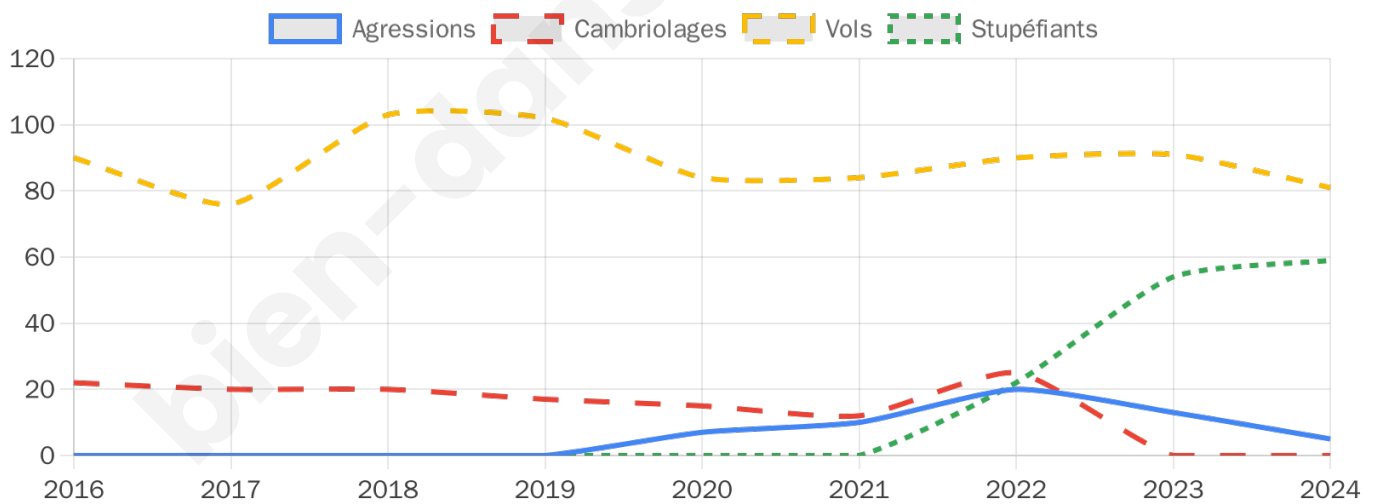
81



Stupéfiants

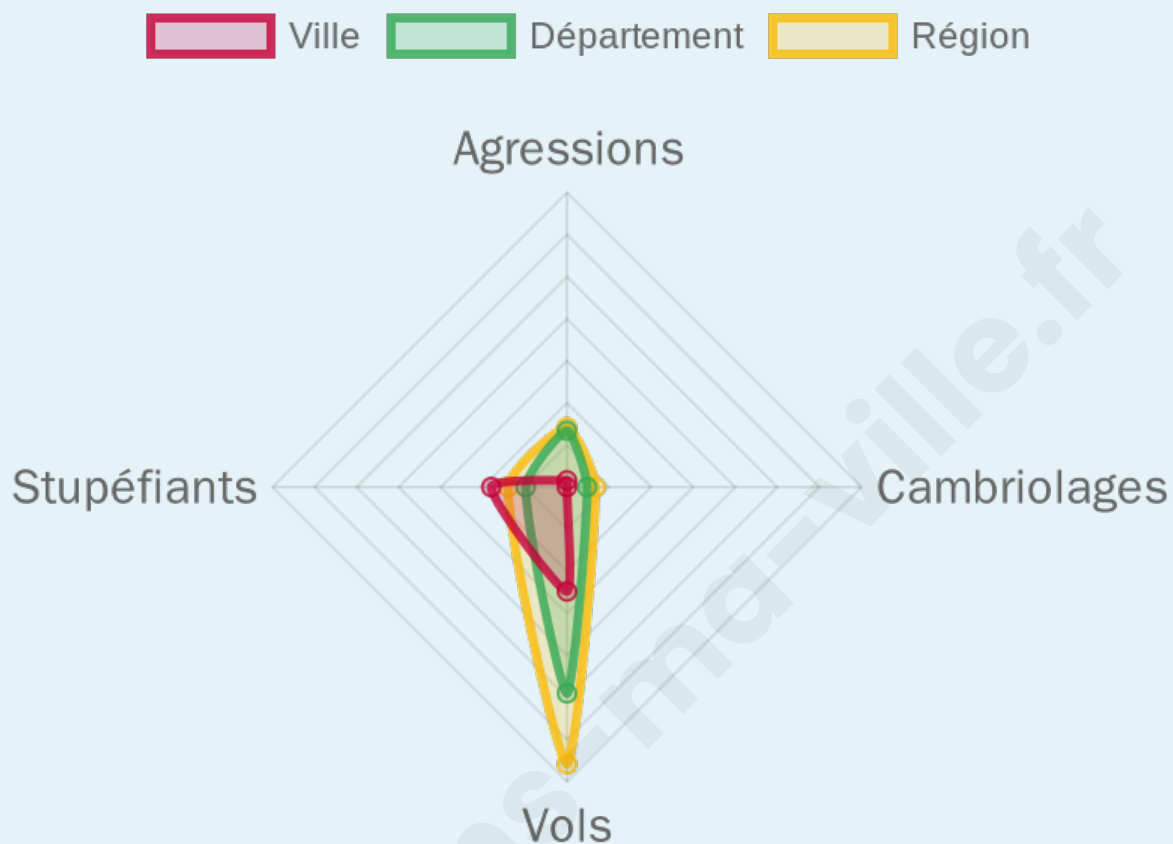
59

Evolution du nombre d'infractions



Pour comparer

(en proportion du nombre d'habitants)



Sources : Bases statistiques communale, départementale et régionale de la délinquance enregistrée par la police et la gendarmerie nationales selon les dernières parutions officielles de 2025 portant sur l'année 2024 ([data.gouv](https://data.gouv.fr)).

Agressions physiques / sexuelles : Violences sexuelles, coups et blessures volontaires intrafamiliaux, coups et blessures volontaires, autres coups, blessures volontaires et vols violents sans arme.

Cambriolages : Cambriolages de logements.

Vols : Vols avec armes, vols d'accessoires sur véhicules, vols dans les véhicules, vols de véhicules, vols sans violence contre des personnes, destructions, dégradations volontaires et escroqueries.

Stupéfiants : Trafic de stupéfiants dont (AFD) et usage de stupéfiants.

Services à la population



Commerce

Hypermarché	X <u>Bourg-de-Péage</u> 4km
Supermarché	1
Superette	2
Boulangerie	3
Boucherie	3
Restaurant	9
Garage	17
Station-service	2
Banque	X <u>Bourg-de-Péage</u> 5km
La poste	1
Coiffeur	5
Tabac	2
Bars / discothèque	1
Bibliothèque	X <u>Bésayes</u> 4km
Cinéma	X <u>Romans-sur-Isère</u> 6km
Vétérinaire	X <u>Bourg-de-Péage</u> 3km



Santé

Pharmacie	1
Hôpital	X <u>Romans-sur-Isère</u> 6km
Laboratoire d'analyses médicales	1
Etablissement pour handicapé	X <u>Romans-sur-Isère</u> 5km
EHPA	X <u>Bésayes</u> 4km
Médecin	6
Dentiste	4
Chirurgien	X <u>Bourg-de-Péage</u> 5km
Dermatologue	X <u>Romans-sur-Isère</u> 6km
Anesthésiste	X <u>Bourg-de-Péage</u> 5km
Gastro-entérologue	X <u>Bourg-de-Péage</u> 5km
Gynécologue	X <u>Bourg-de-Péage</u> 5km
Cancérologue	X <u>Valence</u> 17km
Neurologue	X <u>Bourg-de-Péage</u> 5km
Ophthalmologue	X <u>Bourg-de-Péage</u> 5km
ORL	X <u>Bourg-de-Péage</u> 5km
Cardiologue	X <u>Romans-sur-Isère</u> 6km
Pédiatre	1
Pneumologue	X <u>Romans-sur-Isère</u> 6km
Psychologue	X <u>Romans-sur-Isère</u> 6km
Radiologue	X <u>Bourg-de-Péage</u> 5km
Rhumatologue	X <u>Romans-sur-Isère</u> 6km
Sage-femme	X <u>Bourg-de-Péage</u> 5km



Éducation

Crèche	5
Ecole maternelle Public	1
Ecole maternelle Privé	X <u>Grenoble</u> 53km
Ecole primaire Public	2
Ecole primaire Privé	X <u>Romans-sur-Isère</u> 5km
Collège Public	X <u>Romans-sur-Isère</u> 5km
Collège Privé	X <u>Bourg-de-Péage</u> 5km
Lycée Public	X <u>Romans-sur-Isère</u> 5km
Lycée Privé	X <u>Romans-sur-Isère</u> 6km

Sources : Base Sirene des entreprises et de leurs établissements selon les dernières parutions officielles de 2025 portant sur l'année 2024 ([data.gouv](https://data.gouv.fr)). Liste, localisation et tarifs des professionnels de santé selon les dernières parutions officielles de 2025 portant sur l'année 2024 ([opendatasoft](https://opendatasoft.com)) et FINESS Extraction du Fichier des établissements selon les dernières parutions officielles de 2025 portant sur l'année 2024 ([data.gouv](https://data.gouv.fr)). Adresse et géolocalisation des établissements d'enseignement du premier et second degrés selon les dernières parutions officielles de 2025 portant sur l'année 2024 ([data.education.gouv](https://data.education.gouv.fr))

bien-dans-ma-ville.fr



Villes autour de Chatuzange-le-Goubet

Ville	Habitants	Superficie	Pop densité	Pop active	Taux chômage	Revenu moyen	Prix immobilier
Marches	866	11 km ²	79 h/km ²	51.7%	2.8%	25 440 €/an	1 850 €/m ²
Bésayes	1 370	9 km ²	152 h/km ²	43.5%	3.2%	25 380 €/an	2 169 €/m ²
Bourg-de-Péage (5 avis)	9 921	13 km ²	763 h/km ²	43.6%	6.6%	21 290 €/an	1 984 €/m ²
Alixan (1 avis)	2 729	28 km ²	97 h/km ²	50.5%	2.9%	24 590 €/an	1 954 €/m ²
Romans-sur-Isère (27 avis)	33 464	33 km ²	1 014 h/km ²	42.8%	7.1%	20 520 €/an	1 596 €/m ²
Rochefort-Samson	1 084	24 km ²	45 h/km ²	48.1%	2.3%	24 710 €/an	2 363 €/m ²
Barbières (2 avis)	1 143	14 km ²	82 h/km ²	50.2%	3.5%	23 100 €/an	2 047 €/m ²
Charpey	1 547	15 km ²	103 h/km ²	49.6%	2.7%	24 950 €/an	1 451 €/m ²
Mours-Saint-Eusèbe (3 avis)	3 424	5 km ²	685 h/km ²	42.6%	3%	25 030 €/an	2 331 €/m ²
Saint-Vincent-la-Commanderie	636	13 km ²	49 h/km ²	47.3%	3.9%	24 210 €/an	2 613 €/m ²
Beauregard-Baret	905	23 km ²	39 h/km ²	49.4%	2.7%	25 110 €/an	2 260 €/m ²
Saint-Paul-lès-Romans	1 916	15 km ²	128 h/km ²	47%	3.2%	23 450 €/an	2 232 €/m ²
Montélier (4 avis)	4 323	24 km ²	180 h/km ²	43.9%	4%	27 140 €/an	2 364 €/m ²
Jaillans (1 avis)	1 009	9 km ²	112 h/km ²	47.2%	3.6%	24 650 €/an	2 210 €/m ²
Génissieux	2 428	8 km ²	304 h/km ²	42%	2.4%	27 810 €/an	2 230 €/m ²

Avis sur la ville de Chatuzange-le-Goubet



Moyenne par critère



Villes autour de Chatuzange-le-Goubet

Ville	Note globale	Sécurité	Éducation	Sport Loisir	Environnement	Vie pratique
Marches	-	-	-	-	-	-
Bésayes	-	-	-	-	-	-
Bourg-de-Péage (5 avis)	3.1	2.4	3.0	3.2	3.4	3.4
Alixan (1 avis)	3.0	3.0	4.0	4.0	1.0	3.0
Romans-sur-Isère (27 avis)	2.5	1.9	2.5	2.9	2.4	2.6
Rochefort-Samson	-	-	-	-	-	-
Barbières (2 avis)	2.3	1.5	2.0	2.5	4.5	1.0
Charpey	-	-	-	-	-	-
Mours-Saint-Eusèbe (3 avis)	4.3	4.7	4.7	3.7	4.3	4.0
Saint-Vincent-la-Commanderie	-	-	-	-	-	-
Beauregard-Baret	-	-	-	-	-	-
Saint-Paul-lès-Romans	-	-	-	-	-	-
Montélier (4 avis)	4.1	4.0	4.3	4.0	4.5	3.5
Jaillans (1 avis)	2.8	4.0	3.0	3.0	3.0	1.0
Génissieux	-	-	-	-	-	-



Vous aimez votre ville ? Notez-la !

Et faites-nous part de vos remarques constructives



Avec

BIEN dans ma **VILLE** 