



Version web

# Ville de Châtrices

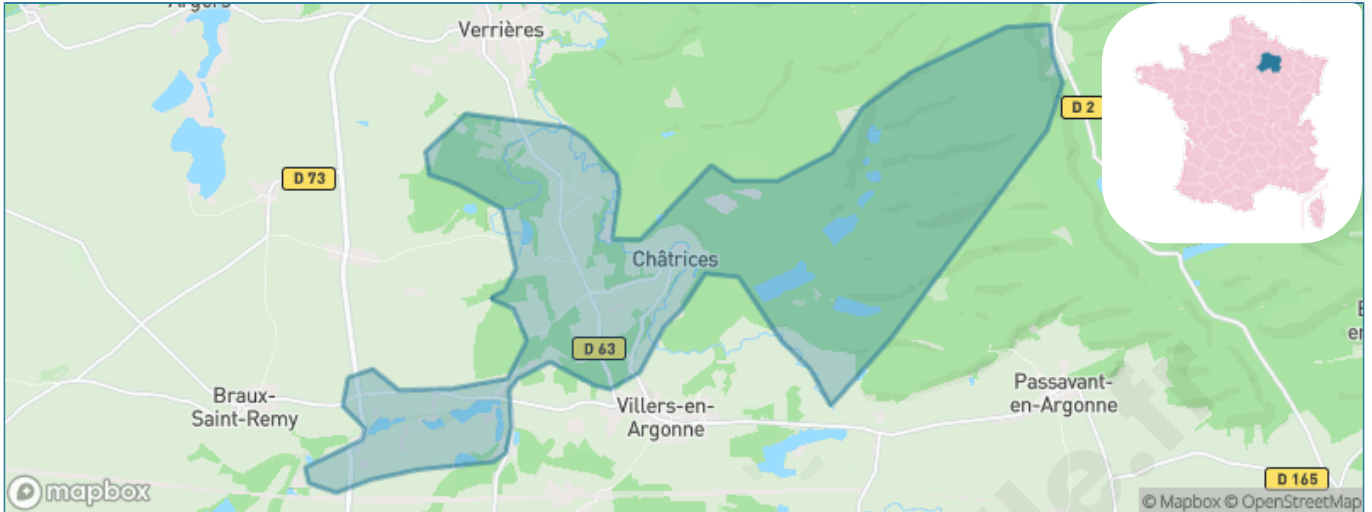
Présenté par

**BIEN** dans  
ma **VILLE** 

# Sommaire

Situation géographique .....	3
Statistiques sur la population .....	4
Evolution du nombre d'habitants .....	4
Tranche d'âge .....	5
0-14 ans .....	5
15-29 ans .....	5
30-44 ans .....	5
45-59 ans .....	5
60-74 ans .....	5
75-89 ans .....	5
90 ans et + .....	5
Activité professionnelle .....	5
Agriculteurs .....	5
Artisans, Commerçants .....	5
Cadres et sup. ....	5
Professions intermédiaires .....	5
Employé .....	5
Ouvrier .....	5
Retraité .....	5
Autres .....	5
Niveau de diplôme .....	6
Sans diplôme ou CEP .....	6
Brevet, BEPC, DNB .....	6
CAP-BEP ou équivalent .....	6
BAC ou équivalent .....	6
BAC+2 .....	6
BAC+3 ou +4 .....	6
BAC+5 ou plus .....	6
Composition des ménages .....	6
Couple sans enfant .....	6
Couple avec enfant(s) .....	6
Famille monoparentale .....	6
Colocation / Autre .....	6
Personnes seules .....	6
Profils électoraux .....	7
Premier tour .....	7
Sécurité .....	8
Evolution du nombre d'infractions .....	8
Pour comparer .....	9
Services à la population .....	10
Commerce .....	10
Éducation .....	10
Villes autour de Châtrices .....	11

# Situation géographique



## i Informations clés

- **Région** : Grand Est
- **Département** : Marne
- **Code postal** : 51800
- **Superficie** : 19 km<sup>2</sup>



**Marne**  
LE DÉPARTEMENT

# Statistiques sur la population



Nombre d'habitants

**36**



Age moyen

**40 ans**



Pop active

**41.7%**



Taux chômage

**0%**



Pop densité

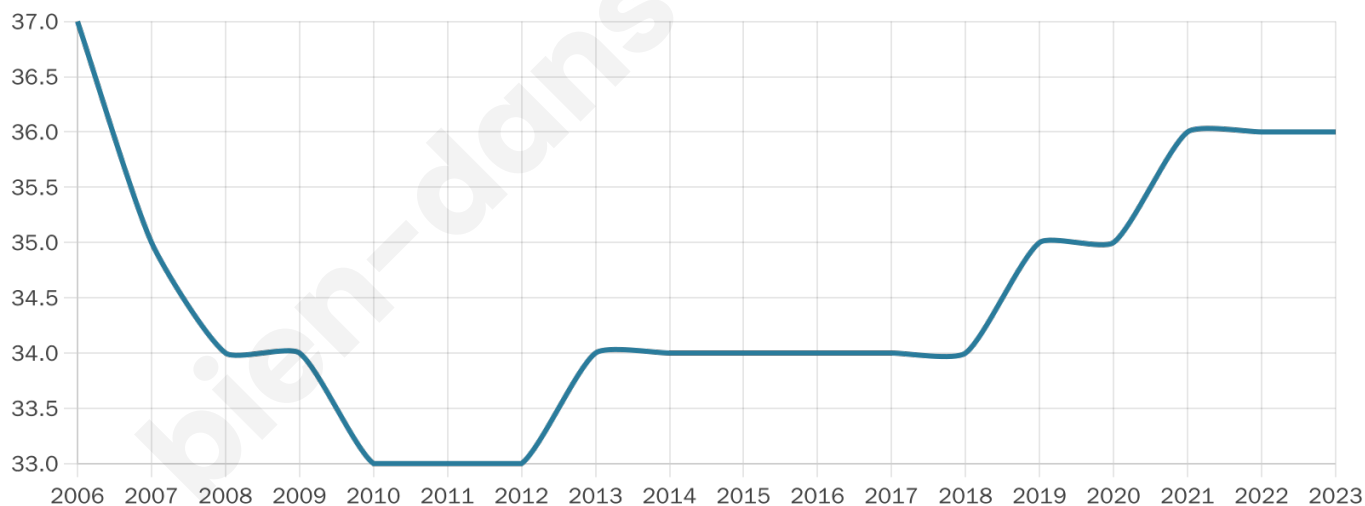
**2 h/km<sup>2</sup>**



Revenu moyen

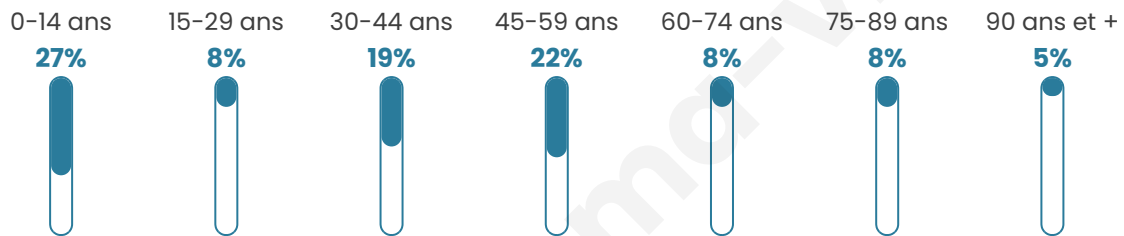
**NC**

## Evolution du nombre d'habitants

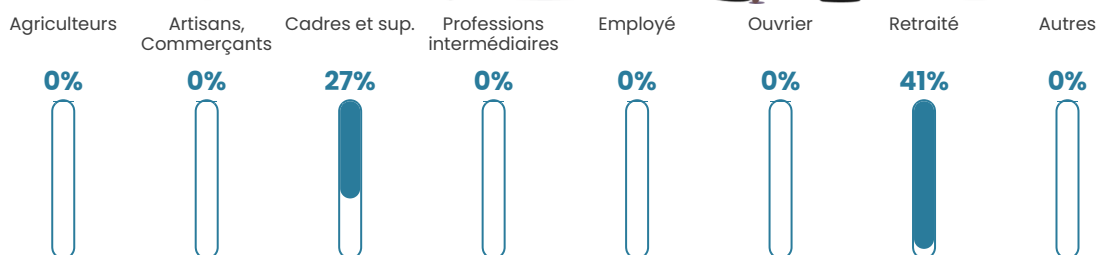


Sources : Institut national de la statistique et des études économiques (insee) selon Les dernières parutions officielles de 2024 portant sur les années 2020, 2021 et 2022.


## Tranche d'âge



## Activité professionnelle



## Niveau de diplôme















## Composition des ménages



# Profils électoraux

## Premier tour

	Emmanuel MACRON	47.83 %
	Éric ZEMMOUR	26.09 %
	Marine LE PEN	13.04 %
	Jean LASSALLE	8.70 %
	Valérie PÉCRESSE	4.35 %
	Nathalie ARTHAUD	0.00 %
	Fabien ROUSSEL	0.00 %
	Jean-Luc MÉLENCHON	0.00 %
	Anne HIDALGO	0.00 %
	Yannick JADOT	0.00 %
	Philippe POUTOU	0.00 %
	Nicolas DUPONT- AIGNAN	0.00 %



### 33 inscrits

Participation : 72.73%

Votes blancs : 4.17%

Votes nuls : 0.00%

## Second tour

	Emmanuel MACRON	61,54 %
	Marine LE PEN	38,46 %

### 33 inscrits

Participation : 78.79%

Votes blancs : 0%

Votes nuls : 0%

# Sécurité



Agressions physiques / sexuelles

0



Cambriolages

0



Vols / dégradations

0



Stupéfiants

0

## Evolution du nombre d'infractions



## Pour comparer

(en proportion du nombre d'habitants)



Sources : Bases statistiques communale, départementale et régionale de la délinquance enregistrée par la police et la gendarmerie nationales selon les dernières parutions officielles de 2025 portant sur l'année 2024 ([data.gouv](https://data.gouv.fr)).

Agressions physiques / sexuelles : Violences sexuelles, coups et blessures volontaires intrafamiliaux, coups et blessures volontaires, autres coups, blessures volontaires et vols violents sans arme.

Cambriolages : Cambriolages de logements.

Vols : Vols avec armes, vols d'accessoires sur véhicules, vols dans les véhicules, vols de véhicules, vols sans violence contre des personnes, destructions, dégradations volontaires et escroqueries.

Stupéfiants : Trafic de stupéfiants dont (AFD) et usage de stupéfiants.

# Services à la population



## Commerce

Hypermarché	X <a href="#">Savonnières-devant-Bar</a> 36km
Supermarché	X <a href="#">Sainte-Menehould</a> 7km
Superette	X <a href="#">Sainte-Menehould</a> 7km
Boulangerie	X <a href="#">Sainte-Menehould</a> 7km
Boucherie	X <a href="#">Givry-en-Argonne</a> 10km
Restaurant	X <a href="#">Sainte-Menehould</a> 6km
Garage	X <a href="#">Le Chemin</a> 4km
Station-service	X <a href="#">Sainte-Menehould</a> 6km
Banque	X <a href="#">Sainte-Menehould</a> 7km
La poste	X <a href="#">Sainte-Menehould</a> 5km
Coiffeur	X <a href="#">Verrières</a> 4km
Tabac	X <a href="#">Les Islettes</a> 10km
Bars / discothèque	X <a href="#">Sainte-Menehould</a> 7km
Bibliothèque	X <a href="#">Sainte-Menehould</a> 7km
Cinéma	X <a href="#">Bar-le-Duc</a> 34km
Vétérinaire	X <a href="#">Sainte-Menehould</a> 7km



## Santé

Pharmacie	X <a href="#">Sainte-Menehould</a> 7km
Hôpital	X <a href="#">Sainte-Menehould</a> 7km
Laboratoire d'analyses médicales	X <a href="#">Sainte-Menehould</a> 7km
Etablissement pour handicapé	X <a href="#">Sainte-Menehould</a> 7km
EHPA	X <a href="#">Sainte-Menehould</a> 7km
Médecin	X <a href="#">Sainte-Menehould</a> 7km
Dentiste	X <a href="#">Sainte-Menehould</a> 6km
Chirurgien	X <a href="#">Sainte-Menehould</a> 7km
Dermatologue	X <a href="#">Sainte-Menehould</a> 7km
Anesthésiste	X <a href="#">Saint-Martin-sur-le-Pré</a> 44km
Gastro-entérologue	X <a href="#">Châlons-en-Champagne</a> 42km
Gynécologue	X <a href="#">Verdun</a> 35km
Cancérologue	X <a href="#">Reims</a> 71km
Neurologue	X <a href="#">Saint-Martin-sur-le-Pré</a> 43km
Ophtalmologue	X <a href="#">Sainte-Menehould</a> 7km
ORL	X <a href="#">Saint-Dizier</a> 42km
Cardiologue	X <a href="#">Sainte-Menehould</a> 7km
Pédiatre	X <a href="#">Bar-le-Duc</a> 33km
Pneumologue	X <a href="#">Verdun</a> 35km
Psychologue	X <a href="#">Bar-le-Duc</a> 34km
Radiologue	X <a href="#">Vavincourt</a> 29km
Rhumatologue	X <a href="#">Bar-le-Duc</a> 33km
Sage-femme	X <a href="#">Sainte-Menehould</a> 7km



## Éducation

Crèche	X <a href="#">Sainte-Menehould</a> 7km
Ecole maternelle Public	X <a href="#">Sainte-Menehould</a> 7km
Ecole maternelle Privé	X <a href="#">Charleville-Mézières</a> 84km
Ecole primaire Public	X <a href="#">Villers-en-Argonne</a> 2km
Ecole primaire Privé	X <a href="#">Sainte-Menehould</a> 7km
Collège Public	X <a href="#">Sainte-Menehould</a> 7km
Collège Privé	X <a href="#">Bar-le-Duc</a> 33km
Lycée Public	X <a href="#">Somme-Vesle</a> 25km
Lycée Privé	X <a href="#">Somme-Suippe</a> 27km

Sources : Base Sirene des entreprises et de leurs établissements selon les dernières parutions officielles de 2025 portant sur l'année 2024 ([data.gouv](#)). Liste, localisation et tarifs des professionnels de santé selon les dernières parutions officielles de 2025 portant sur l'année 2024 ([opendatasoft](#)) et FINESS Extraction du Fichier des établissements selon les dernières parutions officielles de 2025 portant sur l'année 2024 ([data.gouv](#)). Adresse et géolocalisation des établissements d'enseignement du premier et second degrés selon les dernières parutions officielles de 2025 portant sur l'année 2024 ([data.education.gouv](#))

## Villes autour de Châtrices

Ville	Habitants	Superficie	Pop densité	Pop active	Taux chômage	Revenu moyen	Prix immobilier
Villers-en-Argonne	213	9 km <sup>2</sup>	24 h/km <sup>2</sup>	42.7%	1.9%	23 650 €/an	527 €/m <sup>2</sup>
Verrières (1 avis)	423	5 km <sup>2</sup>	85 h/km <sup>2</sup>	38.8%	3.5%	23 000 €/an	908 €/m <sup>2</sup>
Le Chemin	63	6 km <sup>2</sup>	11 h/km <sup>2</sup>	38.1%	1.6%	NC	NC
Élise-Daucourt	85	15 km <sup>2</sup>	6 h/km <sup>2</sup>	44.7%	9.4%	NC	1 400 €/m <sup>2</sup>
Braux-Saint-Remy	80	9 km <sup>2</sup>	9 h/km <sup>2</sup>	47.5%	2.5%	NC	1 391 €/m <sup>2</sup>
Passavant-en-Argonne	162	7 km <sup>2</sup>	23 h/km <sup>2</sup>	42.6%	3.7%	24 500 €/an	734 €/m <sup>2</sup>
Sivry-Ante	177	21 km <sup>2</sup>	8 h/km <sup>2</sup>	36.7%	3.4%	23 160 €/an	786 €/m <sup>2</sup>
Sainte-Menehould (2 avis)	4 146	57 km <sup>2</sup>	73 h/km <sup>2</sup>	41.1%	5.1%	20 700 €/an	1 009 €/m <sup>2</sup>
Éclaires	82	11 km <sup>2</sup>	7 h/km <sup>2</sup>	52.4%	13.4%	NC	860 €/m <sup>2</sup>
Le Vieil-Dampierre	102	13 km <sup>2</sup>	8 h/km <sup>2</sup>	50%	4.9%	22 570 €/an	460 €/m <sup>2</sup>
Argers	110	7 km <sup>2</sup>	16 h/km <sup>2</sup>	48.2%	1.8%	22 940 €/an	696 €/m <sup>2</sup>
Futeau	145	1 km <sup>2</sup>	145 h/km <sup>2</sup>	36.6%	6.2%	22 120 €/an	763 €/m <sup>2</sup>
La Neuville-aux-Bois	138	14 km <sup>2</sup>	10 h/km <sup>2</sup>	44.9%	6.5%	21 020 €/an	651 €/m <sup>2</sup>
Les Charmontois (1 avis)	119	14 km <sup>2</sup>	9 h/km <sup>2</sup>	41.2%	5%	22 490 €/an	807 €/m <sup>2</sup>
Chaudefontaine	312	13 km <sup>2</sup>	24 h/km <sup>2</sup>	43.6%	4.5%	24 100 €/an	1 197 €/m <sup>2</sup>

bien-dans-ma-ville.fr



# **Vous aimez votre ville ? Notez-la !**

Et faites-nous part de vos remarques constructives



Avec

**BIEN** dans ma **VILLE** 