



Version web

# Ville de La Châtre

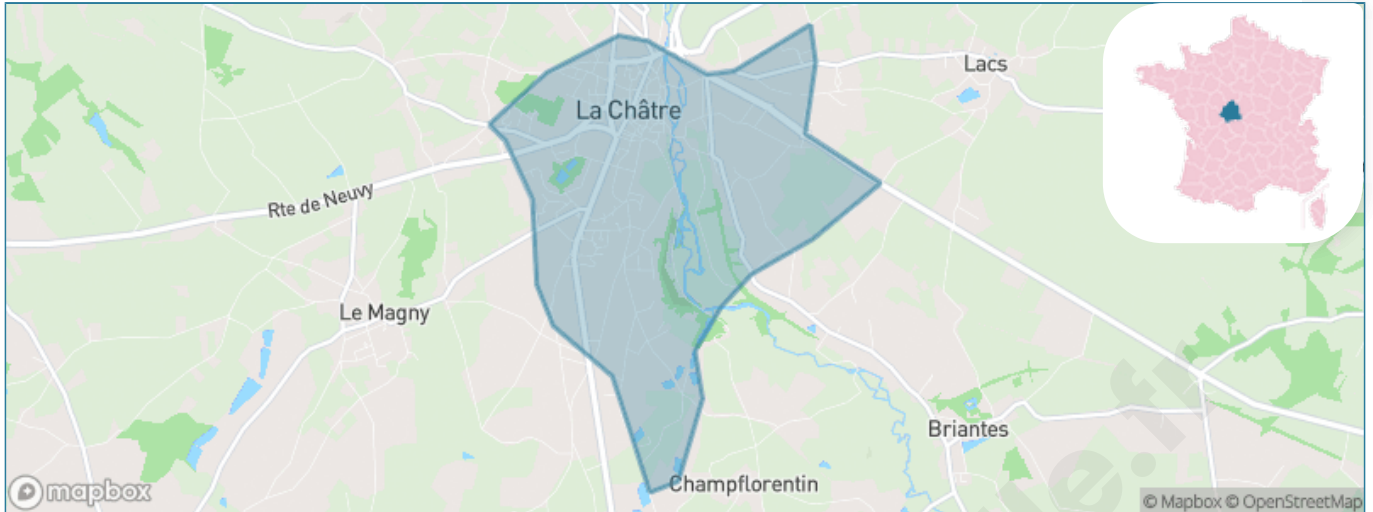
Présenté par

**BIEN** dans  
ma **VILLE** 

# Sommaire

Situation géographique .....	3
Statistiques sur la population .....	4
Evolution du nombre d'habitants .....	4
Tranche d'âge .....	5
0-14 ans .....	5
15-29 ans .....	5
30-44 ans .....	5
45-59 ans .....	5
60-74 ans .....	5
75-89 ans .....	5
90 ans et + .....	5
Activité professionnelle .....	5
Agriculteurs .....	5
Artisans, Commerçants .....	5
Cadres et sup. ....	5
Professions intermédiaires .....	5
Employé .....	5
Ouvrier .....	5
Retraité .....	5
Autres .....	5
Niveau de diplôme .....	6
Sans diplôme ou CEP .....	6
Brevet, BEPC, DNB .....	6
CAP-BEP ou équivalent .....	6
BAC ou équivalent .....	6
BAC+2 .....	6
BAC+3 ou +4 .....	6
BAC+5 ou plus .....	6
Composition des ménages .....	6
Couple sans enfant .....	6
Couple avec enfant(s) .....	6
Famille monoparentale .....	6
Colocation / Autre .....	6
Personnes seules .....	6
Profil électoraux .....	7
Premier tour .....	7
Sécurité .....	8
Evolution du nombre d'infractions .....	8
Pour comparer .....	9
Services à la population .....	10
Commerce .....	10
Éducation .....	10
Villes autour de La Châtre .....	11
Avis sur la ville de La Châtre .....	12
Moyenne par critère .....	12
Villes autour de La Châtre .....	12
Répartition des avis par note .....	12
Répartition des avis par note .....	12

# Situation géographique



## i Informations clés

- **Région** : Centre-Val de Loire
- **Département** : Indre
- **Code postal** : 36400
- **Superficie** : 6 km<sup>2</sup>



# Statistiques sur la population



Nombre d'habitants

**4 037**



Age moyen

**52 ans**



Pop active

**35.6%**



Taux chômage

**12.7%**



Pop densité

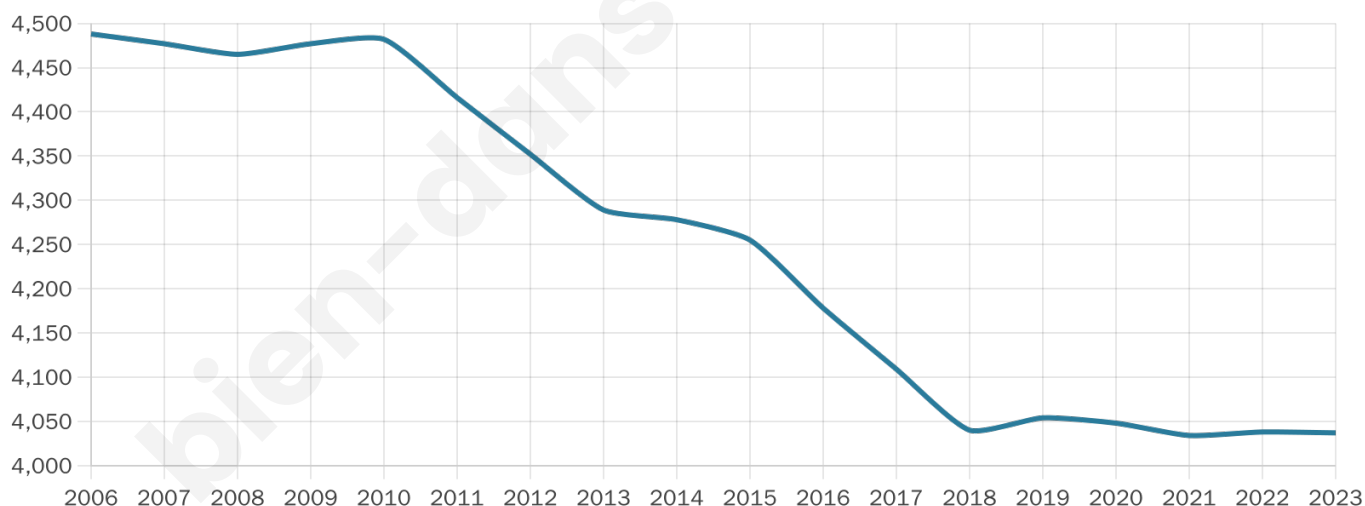
**673 h/km<sup>2</sup>**



Revenu moyen

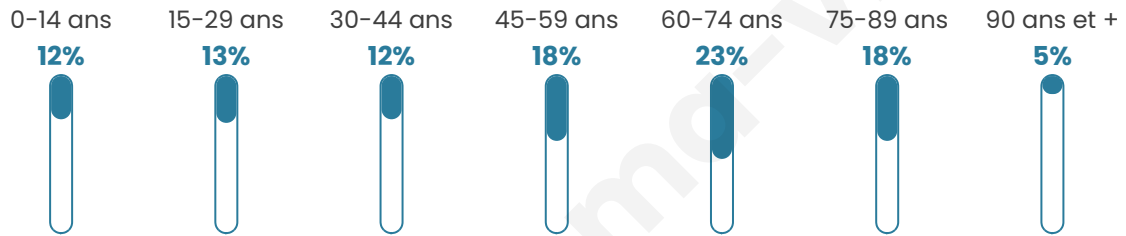
**20 310 €/an**

## Evolution du nombre d'habitants

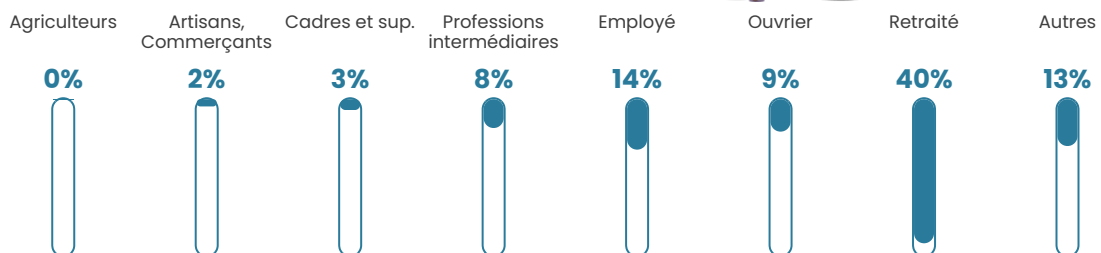


Sources : Institut national de la statistique et des études économiques (insee) selon Les dernières parutions officielles de 2024 portant sur les années 2020, 2021 et 2022.


## Tranche d'âge




## Activité professionnelle



## Niveau de diplôme





## Composition des ménages



# Profils électoraux

## Premier tour

	Emmanuel MACRON	29.85 %
	Marine LE PEN	23.78 %
	Jean-Luc MÉLENCHON	15.87 %
	Valérie PÉCRESSÉ	9.13 %
	Éric ZEMMOUR	6.58 %
	Yannick JADOT	3.32 %
	Jean LASSALLE	2.96 %
	Fabien ROUSSEL	2.81 %
	Nicolas DUPONT-AIGNAN	1.99 %
	Anne HIDALGO	1.58 %
	Nathalie ARTHAUD	1.17 %
	Philippe POUTOU	0.97 %



### 2 787 inscrits

Participation : 72.62%

Votes blancs : 2.22%

Votes nuls : 0.94%

## Second tour

	Emmanuel MACRON	59,21 %
	Marine LE PEN	40,79 %

### 2 784 inscrits

Participation : 73.06%

Votes blancs : 6.59%

Votes nuls : 4.23%

# Sécurité



Agressions physiques / sexuelles

**52**



Cambriolages

**18**



Vols / dégradations

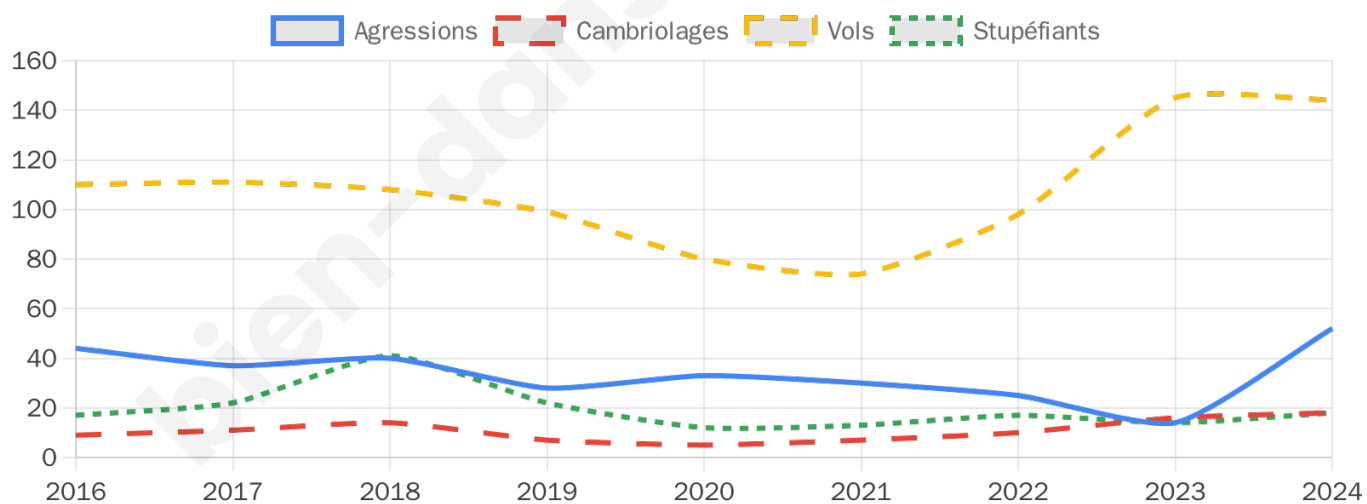
**144**



Stupéfiants

**18**

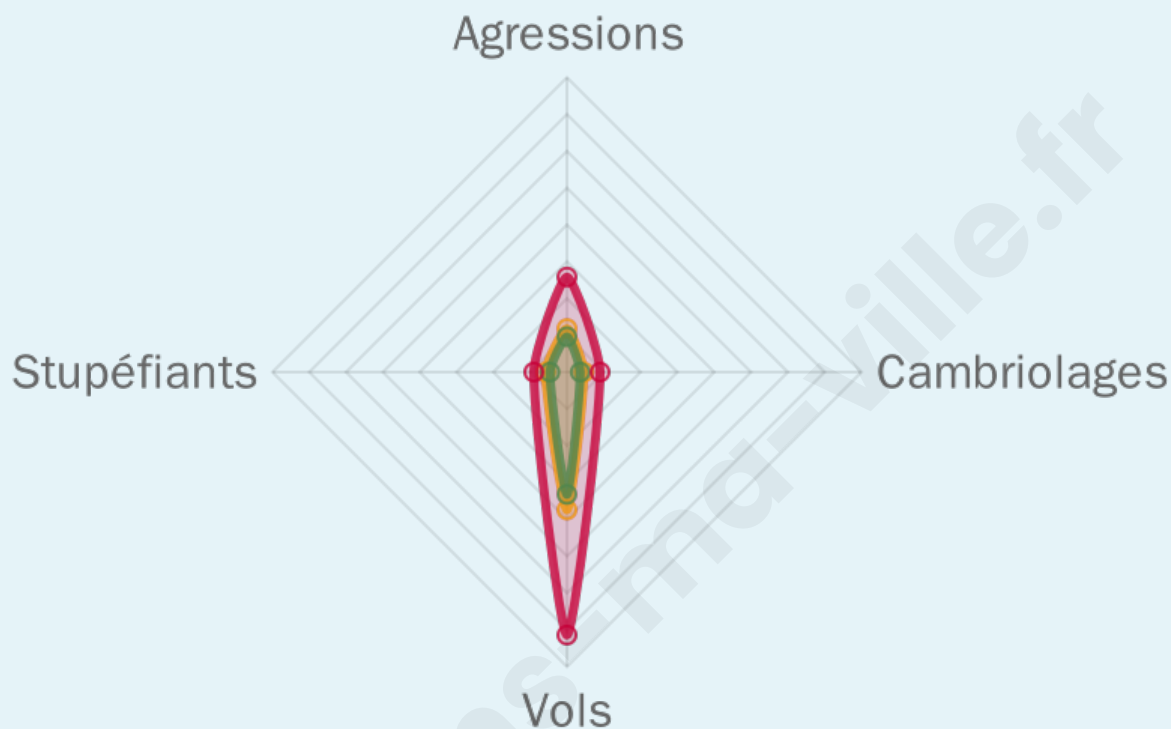
## Evolution du nombre d'infractions



## Pour comparer

(en proportion du nombre d'habitants)

Ville  Département  Région



Sources : Bases statistiques communale, départementale et régionale de la délinquance enregistrée par la police et la gendarmerie nationales selon les dernières parutions officielles de 2025 portant sur l'année 2024 ([data.gouv](https://data.gouv.fr)).

Agressions physiques / sexuelles : Violences sexuelles, coups et blessures volontaires intrafamiliaux, coups et blessures volontaires, autres coups, blessures volontaires et vols violents sans arme.

Cambriolages : Cambriolages de logements.

Vols : Vols avec armes, vols d'accessoires sur véhicules, vols dans les véhicules, vols de véhicules, vols sans violence contre des personnes, destructions, dégradations volontaires et escroqueries.

Stupéfiants : Trafic de stupéfiants dont (AFD) et usage de stupéfiants.

# Services à la population



## Commerce

Hypermarché	1
Supermarché	2
Superette	3
Boulangerie	5
Boucherie	1
Restaurant	7
Garage	9
Station-service	4
Banque	7
La poste	2
Coiffeur	14
Tabac	1
Bars / discothèque	6
Bibliothèque	X <a href="#">Pommiers</a> 26km
Cinéma	X <a href="#">Châteauroux</a> 34km
Vétérinaire	3



## Santé

Pharmacie	3
Hôpital	2
Laboratoire d'analyses médicales	1
Etablissement pour handicapé	4
EHPA	1
Médecin	4
Dentiste	4
Chirurgien	1
Dermatologue	2
Anesthésiste	X <a href="#">Guéret</a> 46km
Gastro-entérologue	X <a href="#">Guéret</a> 46km
Gynécologue	X <a href="#">Châteauroux</a> 32km
Cancérologue	X <a href="#">Saint-Doulchard</a> 65km
Neurologue	X <a href="#">Châteauroux</a> 32km
Ophthalmologue	2
ORL	X <a href="#">Châteauroux</a> 32km
Cardiologue	X <a href="#">Châteauroux</a> 34km
Pédiatre	X <a href="#">Saint-Doulchard</a> 65km
Pneumologue	X <a href="#">Châteauroux</a> 33km
Psychologue	X <a href="#">Châteauroux</a> 33km
Radiologue	5
Rhumatologue	X <a href="#">Châteauroux</a> 33km
Sage-femme	1



## Éducation

Crèche	1
Ecole maternelle Public	1
Ecole maternelle Privé	X <a href="#">Bourges</a> 61km
Ecole primaire Public	2
Ecole primaire Privé	1
Collège Public	1
Collège Privé	X <a href="#">Châteauroux</a> 31km
Lycée Public	1
Lycée Privé	X <a href="#">Châteauroux</a> 31km

Sources : Base Sirene des entreprises et de leurs établissements selon les dernières parutions officielles de 2025 portant sur l'année 2024 ([data.gouv](#)). Liste, localisation et tarifs des professionnels de santé selon les dernières parutions officielles de 2025 portant sur l'année 2024 ([opendatasoft](#)) et FINISS Extraction du Fichier des établissements selon les dernières parutions officielles de 2025 portant sur l'année 2024 ([data.gouv](#)). Adresse et géolocalisation des établissements d'enseignement du premier et second degrés selon les dernières parutions officielles de 2025 portant sur l'année 2024 ([data.education.gouv](#))

## Villes autour de La Châtre

Ville	Habitants	Superficie	Pop densité	Pop active	Taux chômage	Revenu moyen	Prix immobilier
Montgivray	1 546	25 km <sup>2</sup>	62 h/km <sup>2</sup>	42.4%	4.2%	22 220 €/an	2 291 €/m <sup>2</sup>
Lacs	653	13 km <sup>2</sup>	50 h/km <sup>2</sup>	47.2%	3.7%	23 030 €/an	1 199 €/m <sup>2</sup>
Le Magny (2 avis)	1 003	17 km <sup>2</sup>	59 h/km <sup>2</sup>	41.1%	3.4%	22 220 €/an	1 392 €/m <sup>2</sup>
Briantes (1 avis)	589	23 km <sup>2</sup>	26 h/km <sup>2</sup>	48.6%	4.6%	21 560 €/an	894 €/m <sup>2</sup>
Lourouer-Saint-Laurent	245	11 km <sup>2</sup>	22 h/km <sup>2</sup>	47.8%	2.9%	22 920 €/an	1 471 €/m <sup>2</sup>
Nohant-Vic (1 avis)	450	21 km <sup>2</sup>	21 h/km <sup>2</sup>	46.2%	4%	23 310 €/an	885 €/m <sup>2</sup>
Sarzay	301	18 km <sup>2</sup>	17 h/km <sup>2</sup>	45.2%	4.7%	21 470 €/an	875 €/m <sup>2</sup>
Montlevicq (1 avis)	106	18 km <sup>2</sup>	6 h/km <sup>2</sup>	40.6%	8.5%	NC	1 818 €/m <sup>2</sup>
Chassignolles	529	29 km <sup>2</sup>	18 h/km <sup>2</sup>	47.4%	5.3%	21 070 €/an	989 €/m <sup>2</sup>
Poulligny-Saint-Martin	235	15 km <sup>2</sup>	16 h/km <sup>2</sup>	42.6%	3%	18 110 €/an	1 404 €/m <sup>2</sup>
Saint-Chartier	458	27 km <sup>2</sup>	17 h/km <sup>2</sup>	48.5%	3.7%	20 700 €/an	776 €/m <sup>2</sup>
Verneuil-sur-Igneraie	344	9 km <sup>2</sup>	38 h/km <sup>2</sup>	43.9%	5.2%	21 130 €/an	1 058 €/m <sup>2</sup>
Fougerolles	349	17 km <sup>2</sup>	21 h/km <sup>2</sup>	50.7%	2.9%	20 450 €/an	800 €/m <sup>2</sup>
La Motte-Feuilly	67	5 km <sup>2</sup>	13 h/km <sup>2</sup>	52.2%	1.5%	NC	619 €/m <sup>2</sup>
Montipouret (1 avis)	616	27 km <sup>2</sup>	23 h/km <sup>2</sup>	40.1%	4.1%	20 430 €/an	790 €/m <sup>2</sup>

# Avis sur la ville de La Châtre



## Moyenne par critère



## Villes autour de La Châtre

Ville	Note globale	Sécurité	Éducation	Sport Loisir	Environnement	Vie pratique
Montgivray	-	-	-	-	-	-
Lacs	-	-	-	-	-	-
Le Magny (2 avis)	3.7	4.0	4.0	4.0	3.5	3.0
Briantes (1 avis)	2.8	4.0	5.0	1.0	3.0	1.0
Lourouer-Saint-Laurent	-	-	-	-	-	-
Nohant-Vic (1 avis)	3.4	4.0	4.0	3.0	4.0	2.0
Sarzay	-	-	-	-	-	-
Montlevicq (1 avis)	3.6	4.0	4.0	3.0	5.0	2.0
Chassignolles	-	-	-	-	-	-
Poulligny-Saint-Martin	-	-	-	-	-	-
Saint-Chartier	-	-	-	-	-	-
Verneuil-sur-Igneraie	-	-	-	-	-	-
Fougerolles	-	-	-	-	-	-
La Motte-Feuilly	-	-	-	-	-	-
Montipouret (1 avis)	0.8	3.0	1.0	0.0	0.0	0.0



# **Vous aimez votre ville ? Notez-la !**

Et faites-nous part de vos remarques constructives



Avec

**BIEN** dans  
ma **VILLE** 